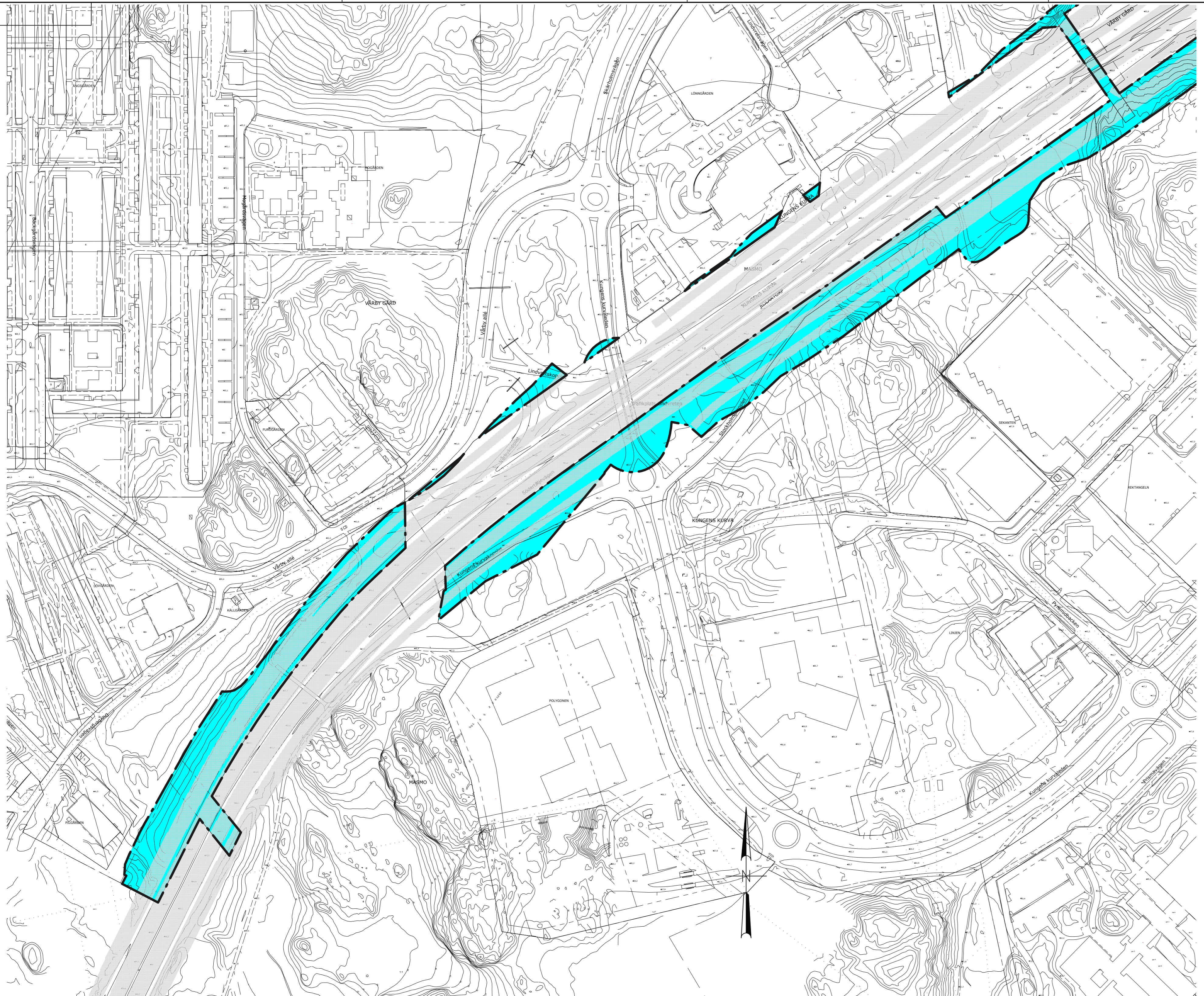
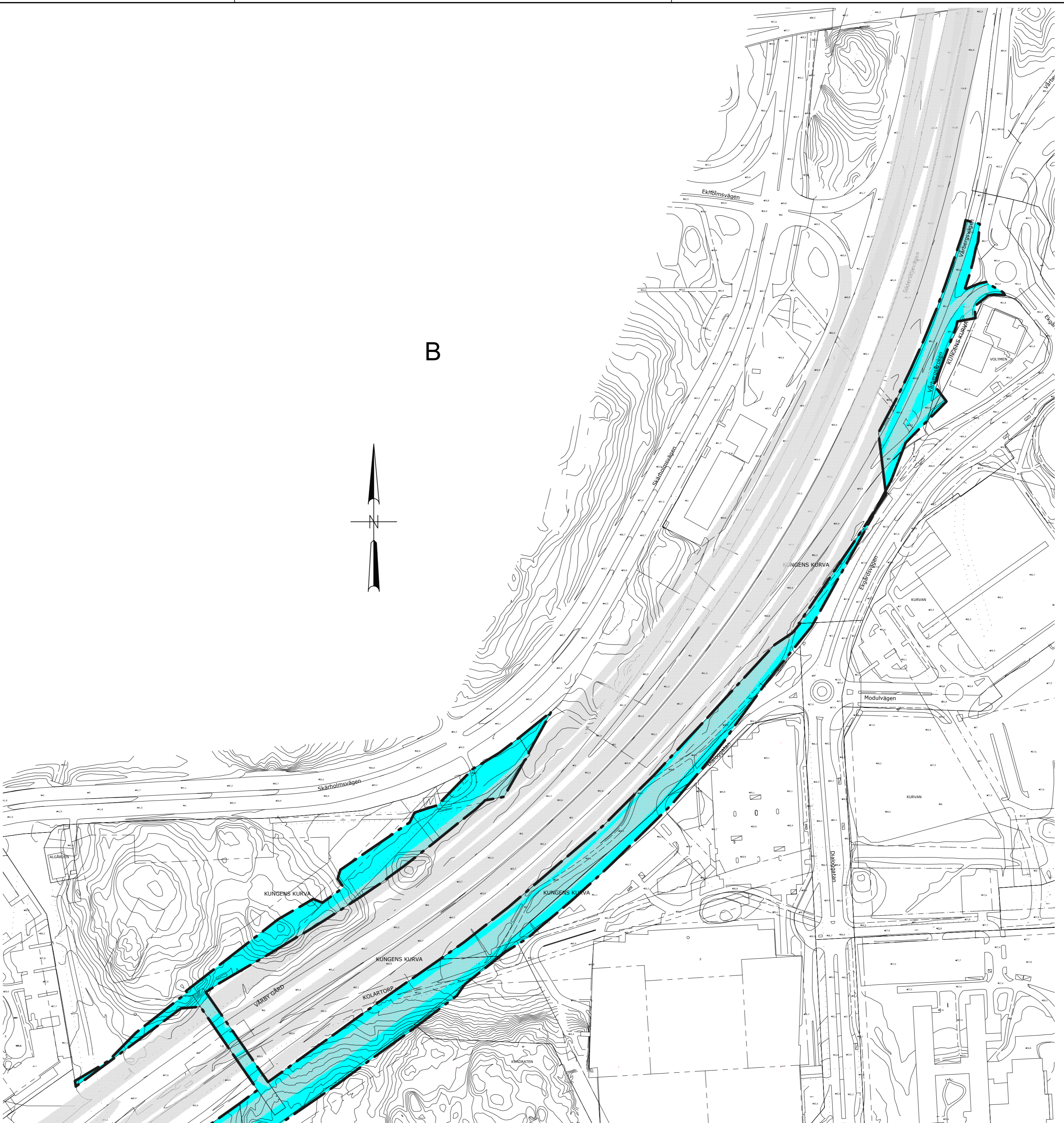


A



B

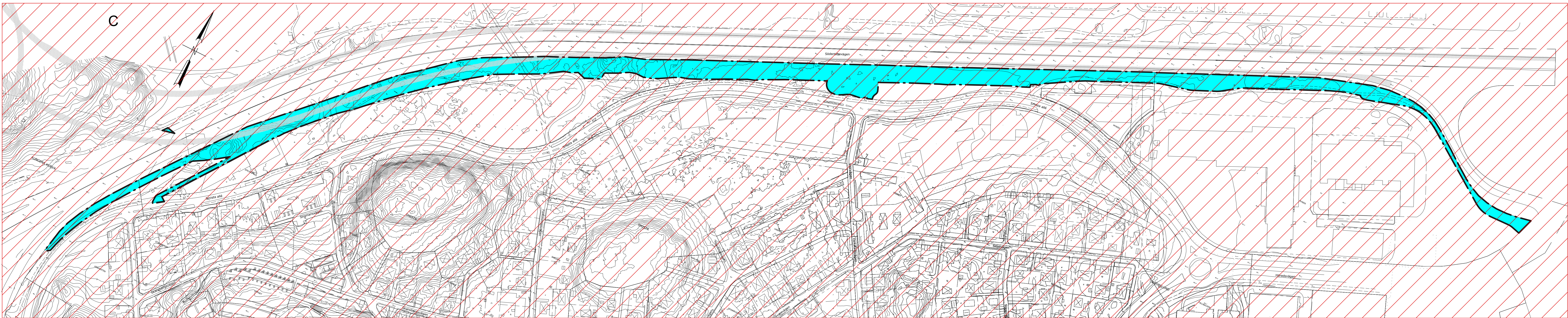


PLANBESTÄMMELSER
 Följande gäller inom områden med nedanstående beteckningar. Endast angiven användning och utformning är tillåten. Bestämmelser utan beteckning gäller inom hela området.

GRÄNSER
 - - - Planområdesgräns

ILLUSTRATIONER
 ■ Planområde som upphävs
 ■ Förfart Stockholm

C



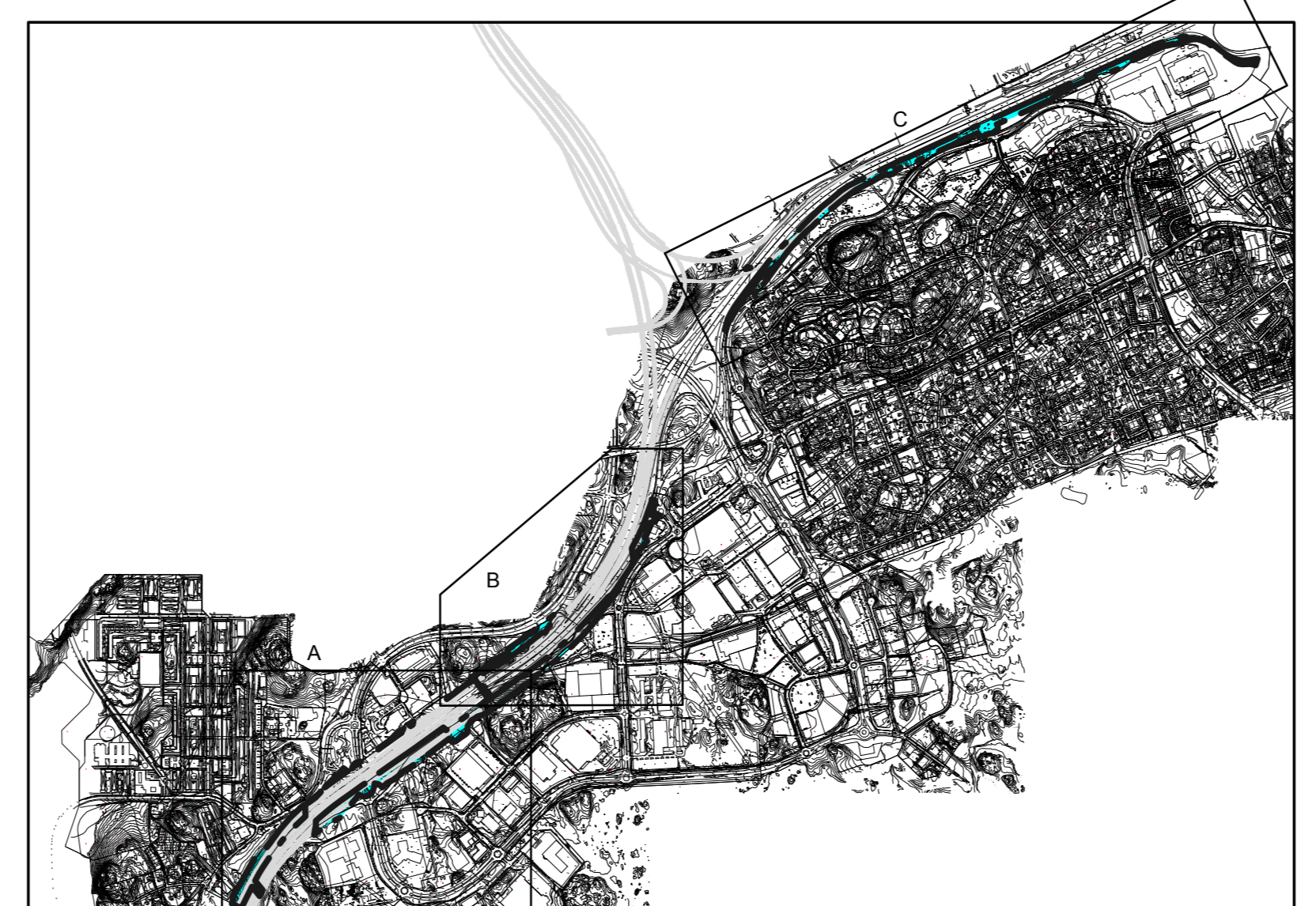
Grundkarta över
Detaljplan för förfart Stockholm och upphävande av detaljplaner
 i Huddinge kommun
 upprättad 2010 av MSB/Lantmäterivdelningen
 Koordinatsystem PLAN Sverig 98 18 00 Höjd RH00
 Kartan framställd genom utdrag ur digital kartdatabas och kontrollerad inom planområdet.

Beteckningar

	Gående kvarterstraxgräns eller användningsgräns
	Fasthetsgräns
	Gående användningsgräns ej sammanfallande med fasthetsgräns
	Gående egenskapsgräns
	Gående rättighetsgräns
	Avvägd höjd
	Fastställd höjd
	Ref. huvudbyggnad, godsetsk resp. fotografmetrisk
	Ref. vatten eller genare geodetisk resp. fotografmetrisk
	Väg

Höjdkurva

	Höjdkurva
	Silnt
	Staket, butlerplank
	Häck
	Stödmur, mur
	Dike



Mark- och miljödomstolen har 2014-07-29 upphävt fullmäktige i Huddinge kommuns beslut att upphäva delar av detaljplanerna inom det skotterade området (Karta C). Beslutet vann laga kraft i och med Mark- och miljööverdomstolens beslut 2014-10-17

 Plankarta med bestämmelser Antagande Normalt planförfarande Upphävandekarta för detaljplan för Förfart Stockholm och upphävande av detaljplaner	Till planen hör: <input type="checkbox"/> Plangram <input checked="" type="checkbox"/> Planbeskrivning <input checked="" type="checkbox"/> Genomförandsbeskrivning <input checked="" type="checkbox"/> Miljöbeskrivning <input type="checkbox"/> Illustration <input type="checkbox"/> Övrigt
	Beslutsdatum Instans 2013-08-11 §15 KF
	Upprättad 2011-05-15 Reviderad 2013-02-12 Laga kraft 2013-12-04 LST
	SBN PL 2009/36.313 0126K-16022