










Teckenförklaring

-  Avrinning dike
-  Avrinning vägyta
-  Delområde
- 27 Befintlig marknivå
- +27.35 Planerad höjd
- Befintligt VA**
-  Dike
-  Dagvattenledning
- Föreslagen dagvattenhantering**
-  Dagvattenledning
-  Vägdike
-  Makadamdike
-  Torrdamm

Höjdsystem: RH2000
Kordinatsystem: SWEREF 99 18 00

BET	ANT	ÄNDRINGEN AVSER	SIGN	DATUM
SLUTHANDLING				



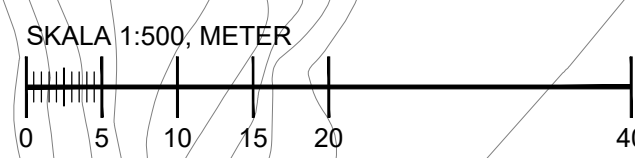
KÄSTA



LIPPRAG NR	RITAD AV	HANDLAGGARE
107114.7	KH, AD	KH
DATUM	ANSVARIG	
2020-10-28	KRISTIN HOLMBERG	

DAGVATTENUTREDNING

FÖRESLAGEN DAGVATTENHANTERING TILL VÄGPLAN, SÖDRA DELOMRÅDET, FÖRSLAG 1	
SKALA	NUMMER
A1: 1:500 A3: 1:1000	BILAGA 1



Skala: A1: 1:500, A3: 1:1000. Datum: 2020-10-28. Ritad av: Adam Dablin.