



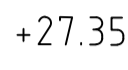




Teckenförklaring

-  Avrinning dike
-  Avrinning vägyta
-  Delområde
-  Befintlig marknivå
-  Planerad höjd
- Befintligt VA**
- Dike
- Dagvattenledning
- Spillvattenledning
- Vattenledning
- Föreslagen dagvattenhantering**
- Dagvattenledning
-  Filterbrunn
-  Dagvattenbrunn

Höjdsystem: RH2000
Kordinatsystem: SWEREF 99 18 00

Anmärkning:
Färdig vägyta är ca 5 m högre än befintlig marknivå. Vattengångar bestäms vid detaljprojektering.

BET	ANT	ÄNDRINGEN AVSER	SIGN	DATUM

SLUTHANDLING



KÄSTA



www.norconsult.se

LUPPDRAG NR	RITAD AV	HANDLAGGARE
107114.7	KH, AD	KH
DATUM	ANSVARIG	
2020-12-02	KRISTIN HOLMBERG	

DAGVATTENTREDNING

FÖRESLAGEN DAGVATTENHANTERING TILL VÄGPLAN, NORRA DELOMRÅDET

SKALA	NUMMER	BET
A1: 1:200 A3: 1:400	BILAGA 3	

