










Teckenförklaring

-  Avrinning dike
-  Avrinning vägyta
-  Delområde
- 27 Befintlig marknivå
- +27.35 Planerad höjd
- Befintligt VA**
-  Dike
-  Dagvattenledning
- Föreslagen dagvattenhantering**
-  Dagvattenledning
-  Vägdike
-  Makadamdike
-  Torrdamm

Höjdsystem: RH2000
Kordinatsystem: SWEREF 99 18 00

BET	ANT	ÄNDRINGEN AVSER	SIGN	DATUM

SLUTHANDLING



KÄSTA

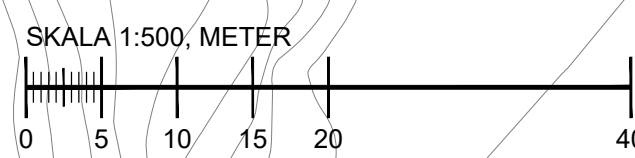


UPPDRAG NR 107111.7	RITAD AV KH, AD	HANDLAGGARE KH
DATUM 2021-08-30	ANSVARIG KRISTIN HOLMBERG	

DAGVATTENTREDNING

FÖRESLAGEN DAGVATTENHANTERING TILL VÄGPLAN, SÖDRA DELOMRÅDET, FÖRSLAG 1

SKALA A1: 1:500 A3: 1:1000	NUMMER BET	BILAGA 1
----------------------------------	---------------	----------



Skala: 1:500 (A1) / 1:1000 (A3) | Datum: 2021-08-30 16:42:18 | Ritad av: Anna Samuelsson