
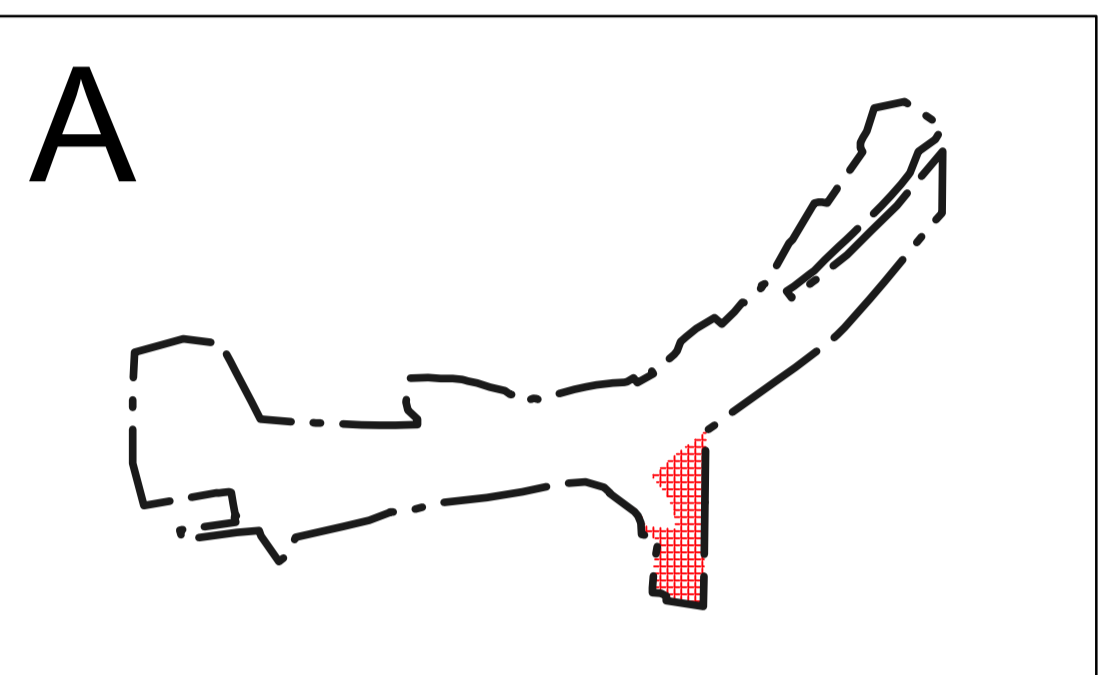


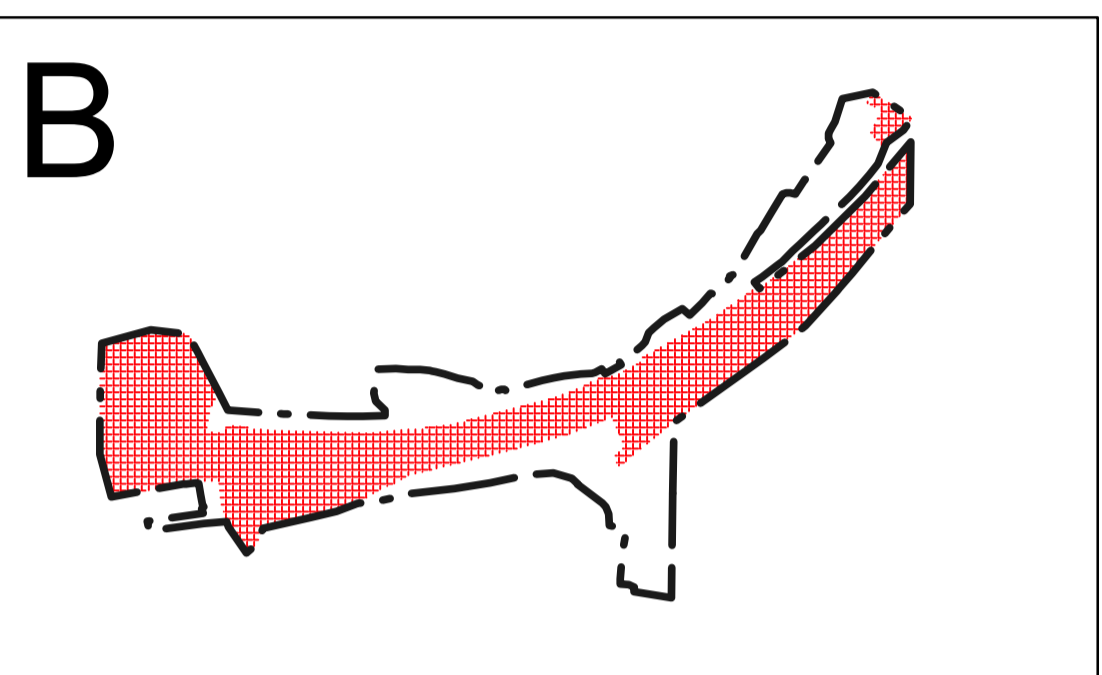
PLANBESTÄMMELSER
 Följande gäller inom områden med nedanstående beteckningar. Endast angiven användning och utformning är tillåten. Bestämmelser utan beteckning gäller inom hela planområdet.

GRÄNSBETECKNINGAR
 - - - - - Planområdesgräns

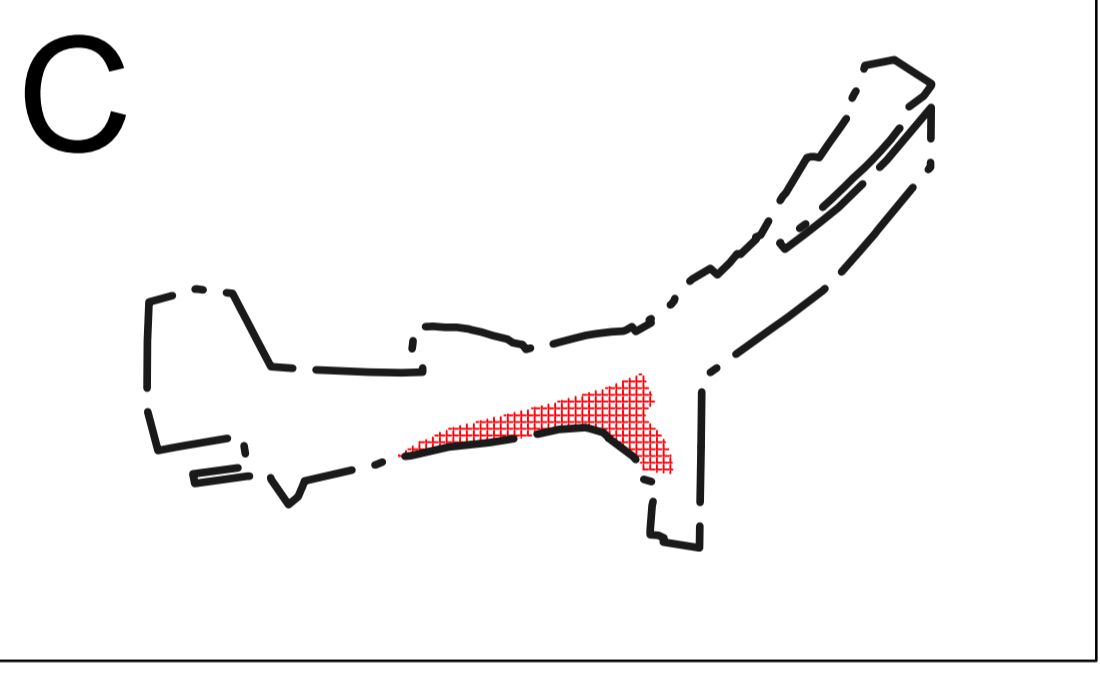
UPPHÄVANDE
 Inom skrafferat område upphävs gällande detaljplan



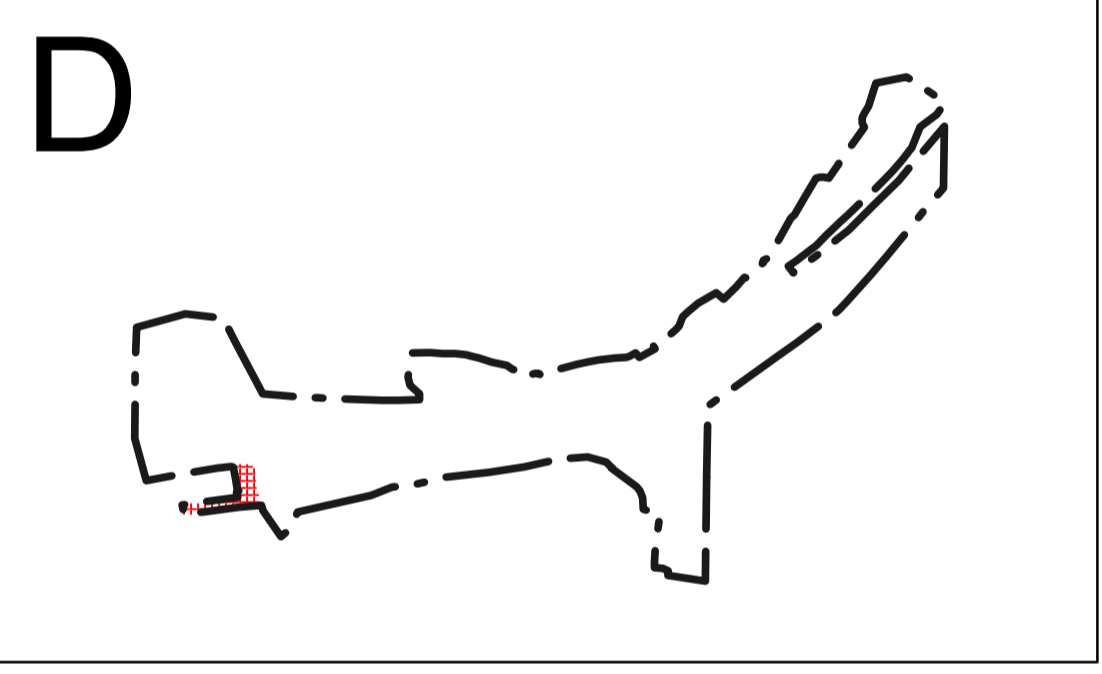
Upphävande av del av 0126K-5153 markerat i rött



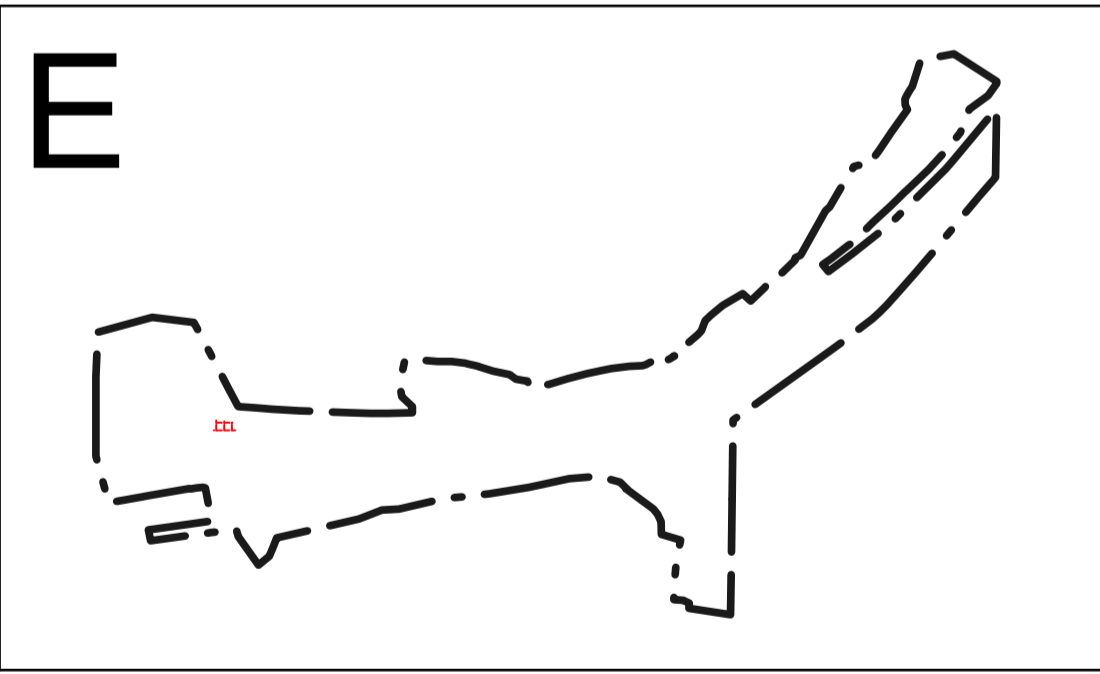
Upphävande av del av 0126K-4901 markerat i rött



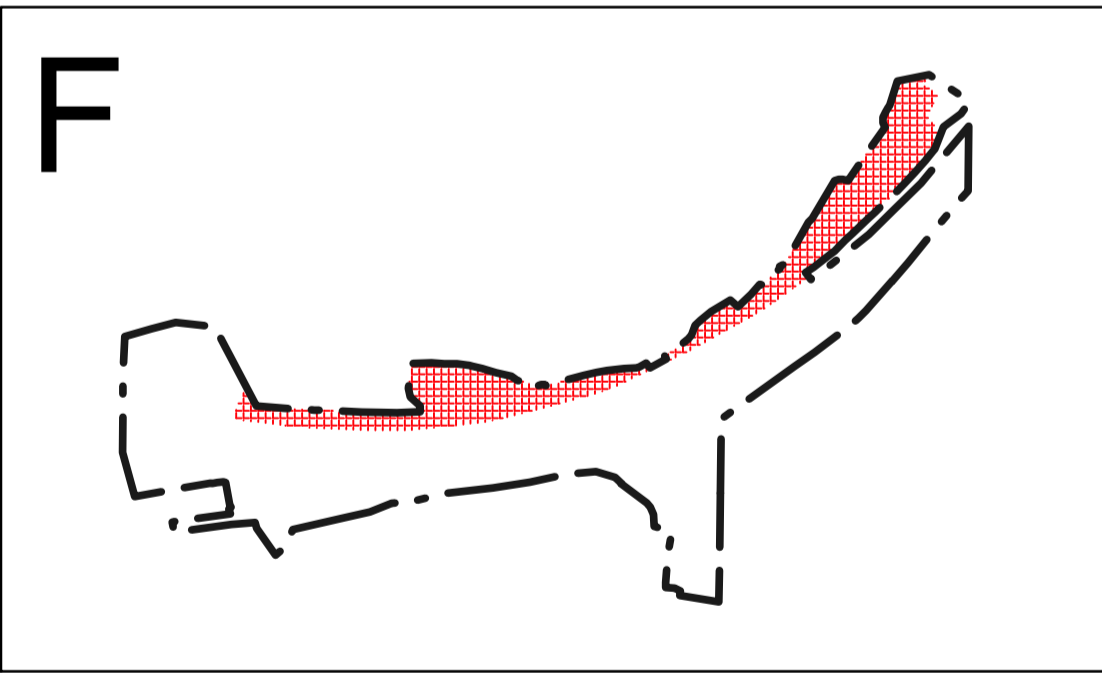
Upphävande av del av 0126K-11061 markerat i rött



Upphävande av del av 0126K-10587 markerat i rött

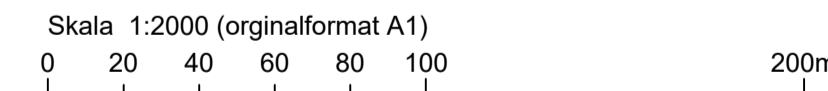


Upphävande av del av 0126K-6125 markerat i rött







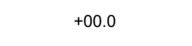




Upphävande av del av 0126K-12105 markerat i rött

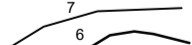
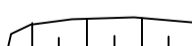

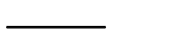
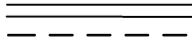


UPPLYSNINGSRUTA
 Upphävande av del av detaljplan följer PBL med dess lydelse från 2015-01-02



Grundkarta över Vårby

inom kommundelen Vårby i Huddinge kommun
 upprättad 2021-09-20 av MBF/Lantmäterivdelningen
 Kartan framställd genom utdrag ur digital kartdatabas och kontrollerad inom planområdet.
 Koordinatsystem PLAN Sweref 99 18 00 HÖJD RH2000

- Beteckningar**
-  Gällande kvarterstraktgräns eller användningsgräns
 -  Fastighetsgräns
 -  Gällande användningsgräns ej sammanfallande med fastighetsgräns
 -  Gällande egenskapsgräns
 -  Gällande rättighetsgräns
 -  Avvägd höjd
 -  Fastställd höjd
 -  Bef. huvudbyggnad, geodetisk resp. fotogrammetrisk
 -  Bef. uthus eller garage geodetisk resp. fotogrammetrisk

-  Höjdkurva
-  Slänt
-  Staket, bullerplank
-  Häck
-  Stödmur, mur
-  Dike
-  Väg

Plankarta med bestämmelser
 Antagande Standardförfarande
 Upphävande av detaljplaner i Vårby

Huddinge kommun	PBL 2010:900	Beslutsdatum	Instans
Upprättad 2020-04-17 Kommunstyrelsens förvaltning	Rev. 2022-03-21	Antagande 2022-05-16	KF
Martina Leopold-Skoglund Planchef	Björn Gyllensten Planarkitekt	Laga kraft 2022-06-16	KS 2019-1426
		0126K-17176	

Till planen hör:
 Planprogram
 Planbeskrivning
 Genomförandebeskrivning
 Miljöbeskrivning
 Illustration
 Övrigt