

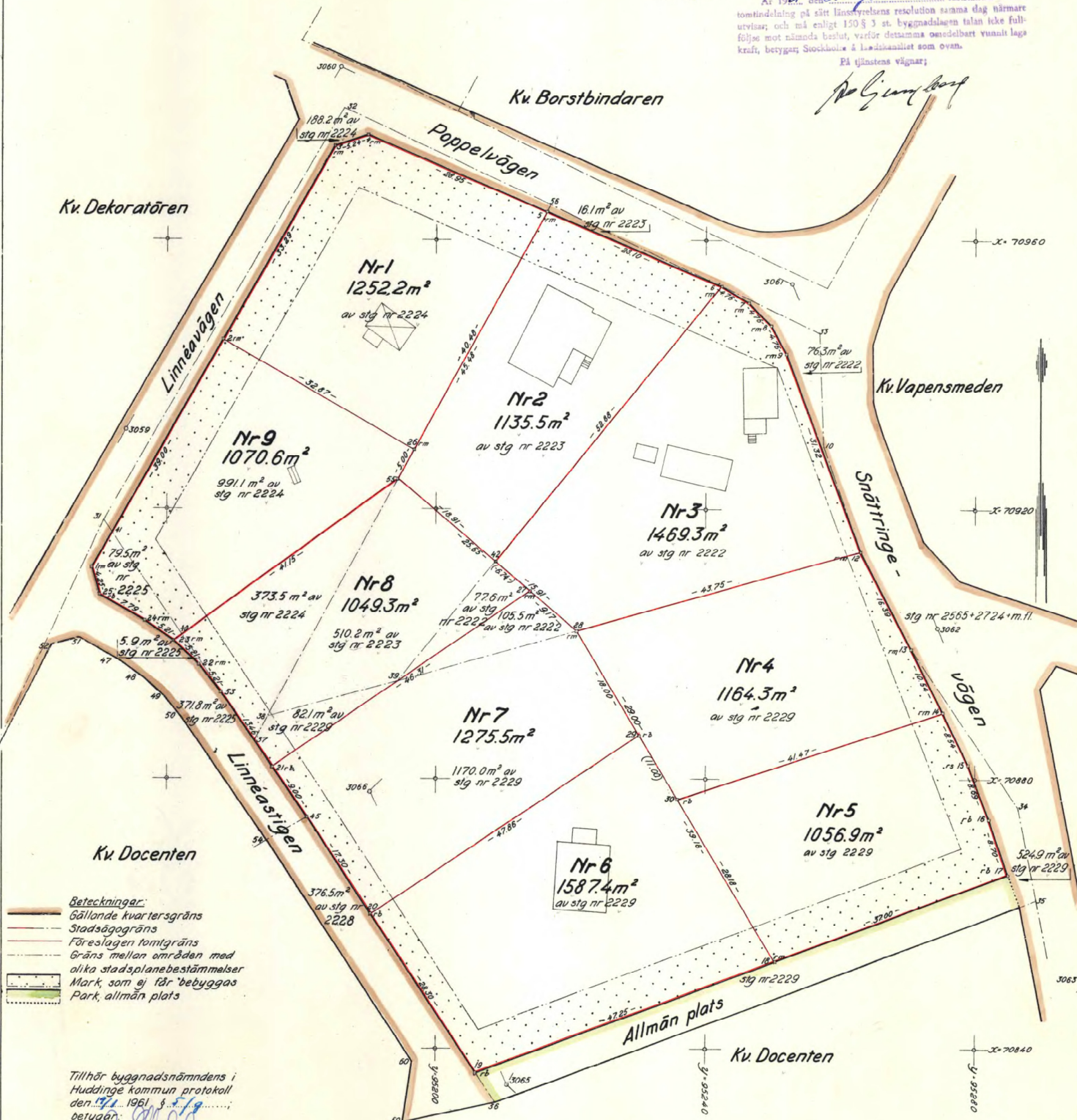
Förslag
till tomtindelning av
Kv. Dansören
inom Snättringe i Huddinge kommun
upprättat i augusti 1960 av

Einar Lindberg
(Einar Lindberg)
Mättningsman

Av 1961. den 20 juni fastställdes denna tomtindelning på sitt Länsstyrelsens resolution samma dag närmare utvisat; och må enligt 150 § 3 st. byggnadsläsen talan icke fullföljas mot nämnda beslut, varför detta ärende omedelbart vunnit laga kraft, betygat; Stockholms & Länsmättningsman som ovan.

På tjänstens vägnar;

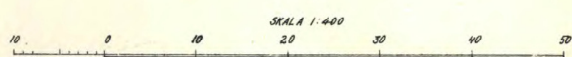
P. G. Lundberg



- Beteckningar:**
- Gällande kvartersgräns
 - Stadsägogräns
 - Föreslagen tomtgräns
 - Gräns mellan områden med olika stadsplanebestämmelser
 - Mark, som ej får bebyggas
 - Park, allmän plats

Tillhör byggnadsnämndens i Huddinge kommun protokoll den 1961. § 5. 19 betygat.

A. Lindberg
Byggnadsnämndens sekr.



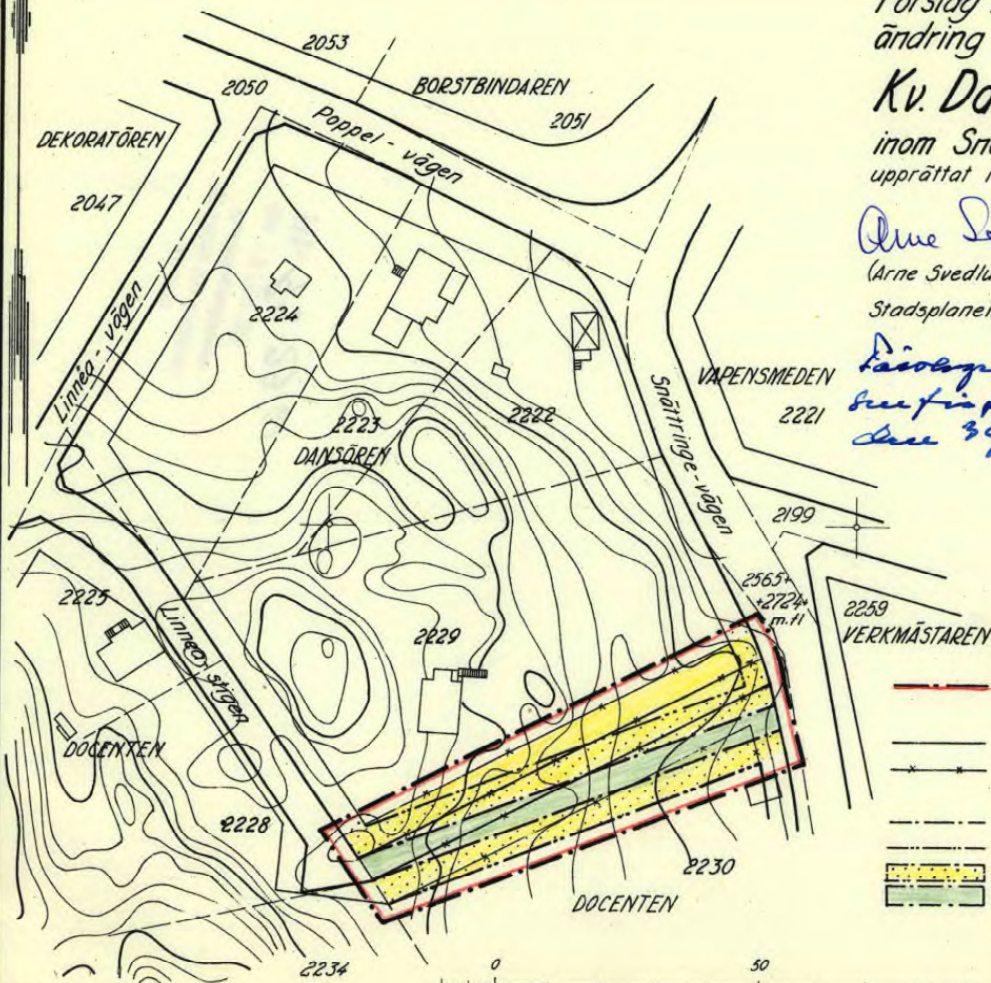
Förslag till
 ändring av stadsplanen för del av
Kv. Dansören och Docenten
 inom Snättringe i Huddinge kommun
 upprättat i sept. 1960 av

Arne Svedlund

(Arne Svedlund)








Stadsplaneingenjör

*Revisorerna ingår i Liss Linderörs
 byrå för tekniska projektering,
 den 30/1-61.*



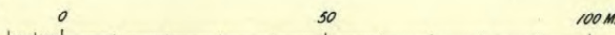
2259
 VERKMÄSTAREN

Beteckningen

-  Linje belägen 3m. utanför det område förslaget avser.
-  Gällande områdes- och bestämmelsegräns.
-  Gällande områdes- och bestämmelsegräns avsedd att utgå.
-  Gatu- kvarters- eller annan områdesgräns.
-  Bestämmelsegräns.
-  Kvartersmark, som ej får bebyggas.
-  Park, allmän plats.

Grundkartan upprättad i aug. 1960 av

Einar Lindberg
 Mättningsman





Huddinge KLM

Akt nr:

0126K-4875

AU\$0126K-4875

Avskrift

Arkiv till lantmäterikontor.
Stockholms län
den 20 JUNI 1961
SD 3.43

Delgivet	III
Avskrift	7/5 1961
Den	

III G 3-29:61

Tillhör byggnadsnämndens
protokoll den §.....

R e s o l u t i o n .

Länsstyrelsen prövar, med stöd av 33 och 88 §§ byggnadslagen, skäligt fastställa ett av byggnadsnämnden i Buddinge kommun den 19 januari 1961 antaget förslag till tomtindelning för kvarteret Dansören inom Snättringe i kommunen, avseende bildandet av tomterna nr 1 - 9, vilket förslag åskådliggjorts å en av mättningsmannen Einar Lindberg upprättad karta med därtill hörande, den 14 december 1960 dagtecknad beskrivning.

Vidare åsätter länsstyrelsen kvarteret och tomterna de registeröcknina, som kommit till användning i tomtindelningsförslaget.

Klagen över detta beslut må icke föras.

Stockholm å landskansliet den 20 juni 1961.

På länsstyrelsens vägnar:

Olof Ljungström

Göran Thormaenius

Bestyrkes på tjänstens vägnar:

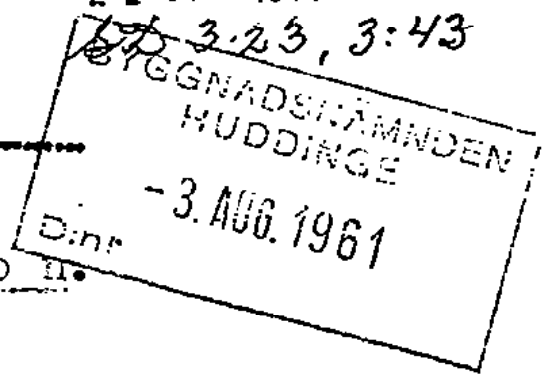
W. Malmström

HUDDINGE KOMMUN 22 JUNI 1961

2 AUG 1961

D: Nr / /

Resolution



LÄNSSTYRELSEN
I
STOCKHOLMS LÄN
Landskanliet

Överlämnas till registerföraren för
vederbörlig åtgärd. Stockholm å lands-
kansliet den *20 juni* 1961.

Länsstyrelsen

Översändes till Byggnadsnämnden i Huddinge kom-
mun efter vederbörlig registrering.

Stockholm i länets lantmäterikontor den 2 aug.
1961.

Ake Lunde

III G 3-11 och 29:61
2+ akt ~~4~~ ^F ~~2~~ ² ~~partier~~ / separat/.

den 26 JUNI 1961

88.3.43

III G 3-29:61

R e s o l u t i o n .

Länsstyrelsen prövar, med stöd av 33 och 88 §§ byggnadslagen, skäligen fastställa ett av byggnadsnämnden i Huddinge kommun den 19 januari 1961 antaget förslag till tomtindelning för kvarteret Dansören inom Snättringe i kommunen, avseende bildandet av tomtsr-nris 1 - 9, vilket förslag åskådliggjorts å en av mättningsman-nen Einar Lindberg upprättad karta med därtill hörande, den 14 december 1960 dagtecknad bsskrivning.

Vidare åsätter länsstyrelsen kvarteret och tomterna de regis-terbeteckningar, som kommit till användning i tomtindelningsför-slaget.

Klagen över detta beslut må icke föras.

Stockholm å landskansliet den 20 juni 1961.

På länsstyrelsens vägnar:

Olof Ljungström

Göran Thernaenius

Bestyrkes på tjänstens vägnar: *M. Andersson*



HUDDINGE

Inkom till lantmäterikontoret
i Stockholms län

den 22 FEB. 1961

SD 3:43

Enkelt skattefritt

III- 93-29:61

F ö r s l a g
till tomtindelning av
kvarteret Dansören
inom Snättringe i Huddinge kommun
upprättat i augusti 1960 av

Einar Lindberg

/Einar Lindberg/

Mättningsman.

Tillhör byggnadsnämndens i Huddinge
kommun protokoll den 19/1-61 35/9
betygar:

A. Hestberg

Byggnadsnämndens sekreterare.



HUDDINGE

Förslag till tomtindelning av kvarteret
Dansören inom Snättringe i Huddinge
kommun, Stockholms län.

För kvarteret ifråga, som tidigare inte varit tomtindelad, gäller av Kungl. Maj:t den 22 december 1944 fastställd stadsplan för dåvarande Snättringe municipalsamhälle.

Byggnadsnämnden har den 17 november 1960 antagit förslag till ändring av stadsplanen för del av kvarteret Dansören. Förslaget, som avser viss ändring av gränsområdet utmed kvarterets sydöstra gräns, har legat till grund vid tomtindelningsförslagets upprättande. Karta och beskrivning över förslaget bifogas.

Gällande bestämmelser föreskriver för kvarteret bl.a bebyggelse för bostadsändamål, dock att byggnadsnämnden äger medgiva jämväl inredning av garage samt lokaler för handel och hantverk. Byggnaderna skola uppföras fristående eller ock två med varandra sammanbyggda i gemensam tomtgräns. Byggnad får uppföras med högst två våningar till en höjd av högst 7,5 meter.

Kvarteret föreslås indelat i 9 tomter, betecknade nr 1 - 9, vilka beskrivas enligt följande:

Tomternas gränser och arealer.

Tomten nr 1.

Gränsernas längder:

Mot Linnéavägen	33,29 meter,
-"- korsn. av Linnéavägen och Poppelvägen	5,24 -"-,
-"- Poppelvägen	28,95 -"-,
-"- tomten nr 2	40,48 -"- och
-"- tomten nr 9	32,87 -"-.

Tomtens areal utgör 1252,2 m². Tomten är bildad av del av stadsägan nr 2224.

Tomten nr 2.

Gränsernas längder:

Mot Poppelvägen	28,10 meter,
-"- tomten nr 3	52,88 -"-,
-"- tomten nr 8	18,91 -"-,
-"- tomten nr 9	5,00 -"- och
-"- tomten nr 1	40,48 -"-.

Tomtens areal utgör 1135,5 m². Tomten är bildad av del av stadsägan nr 2223.



HUDDINGE

Tomten nr 3.

Gränsernas längder:

Mot korsn. av Poppelvägen

och Snättringevägen

4,76 + 4,76 + 4,76 meter,

-"- Snättringevägen

31,32 -"-,

-"- tomten nr 4

43,75 -"-,

-"- tomten nr 7

9,17 -"-,

-"- tomten nr 8

6,74 -"- och

-"- tomten nr 2

52,88 -"-.

Tomtens areal utgör 1469,3 m². Tomten är bildad av del av stadsägan nr 2222.

Tomten nr 4.

Gränsernas längder:

Mot Snättringevägen

16,39 + 10,54 meter,

-"- tomten nr 5

41,47 -"-,

-"- tomten nr 6

11,00 -"-,

-"- tomten nr 7

18,00 -"- och

-"- tomten nr 3

43,75 -"-.

Tomtens areal utgör 1164,3 m². Tomten är bildad av del av stadsägan nr 2229.

Tomten nr 5.

Gränsernas längder:

Mot Snättringevägen

8,54 + 8,69 + 8,70 meter,

-"- allmän plats

37,00 -"-,

-"- tomten nr 6

28,18 -"- och

-"- tomten nr 4

41,47 -"-.

Tomtens areal utgör 1056,9 m². Tomten är bildad av del av stadsägan nr 2229.

Tomten nr 6.

Gränsernas längder:

Mot allmän plats

47,25 meter,

-"- Linnéastigen

28,30 -"-,

-"- tomten nr 7

47,86 -"-,

-"- tomten nr 4

11,00 -"- och

-"- tomten nr 5

28,18 -"-.

Tomtens areal utgör 1587,4 m². Tomten är bildad av del av stadsägan nr 2229.



HUDDINGE

Tomten nr 7.

Gränsernas längder:

Mot Linnéastigen	9,00 + 17,30 meter,
-"- tomten nr 8	46,31 -"-,
-"- tomten nr 3	9,17 -"-,
-"- tomten nr 4	18,00 -"- och
-"- tomten nr 6	47,86 -"-.

Tomtens areal utgör 1275,5 m². Tomten är bildad av 1170,0 m² av stadsägan nr 2229 och 105,5 m² av stadsägan nr 2222.

Tomten nr 8.

Gränsernas längder:

Mot Linnéastigen	5,21 + 5,21 + 13,46 meter,
-"- tomten nr 9	41,15 -"-,
-"- tomten nr 2	18,91 -"-,
-"- tomten nr 3	6,74 -"- och
-"- tomten nr 7	46,31 -"-.

Tomtens areal utgör 1049,3 m². Tomten är bildad av 510,2 m² av stadsägan nr 2223, 373,5 m² av stadsägan nr 2224, 82,1 m² av stadsägan nr 2229 och 77,6 m² av stadsägan nr 2222 och 5,9 m² av stadsägan nr 2225.

Tomten nr 9.


Gränsernas längder:

Mot Linnéastigen	7,79 + 5,21 meter,
-"- korsn. av Linnéastigen och Linnéavägen	4,25 -"-,
-"-Linnéavägen	39,00 -"-,
-"- tomten nr 1	32,87 -"-,
-"- tomten nr 2	5,00 -"- och
-"- tomten nr 8	41,15 -"-.

Tomtens areal utgör 1070,6 m². Tomten är bildad av 991,1 m² av stadsägan nr 2224 och 79,5 m² av stadsägan nr 2225.

Gränslängder och arealer äro beräknade ur gränspunkternas koordinater.


Huddinge den 14 december 1960.


(Einar Lindberg/

Mättningsman.

År 1961 den 20 juni..... företäcktes denna tomtindelning på sällskapsmöte samma dag närmare utvärderad och med en utvärdering av gränslängden talan icke fullföljdes med tillstånd från stadsrådet som beaktat vunnit laga kraft, begär, S. och S. som ovan.

Ed tjänstens vägnar:





HUDDINGE

Inkom till lantmäterikontoret
i Stockholms län

den 22 FEB. 1961

SD 3:43

Planeringskontoret

den 13 FEB 1961

HN. 93-29:61

Markägareförteckning

till förslag till tomtindelning av kvarteret Dansören inom Snättringe
i Huddinge kommun, Stockholms län.

<u>Fastighet.</u>	<u>Ägare.</u>	<u>Adress.</u>
Stg nr 2222 ✓ ✓	↓ Chaufför Karl Helge Andersson	Snättringevägen 41, <u>Stuvsta.</u>
2223 ✓ ✓	↓ Ingenjör Nils Gunnar Otteby	Bagargränd 8, <u>Farsta 4.</u> tel. 94 34 54.
2224 ✓ ✓	↓ Tullmästare Karl Frithiof Albert Ståleryd	Högbergsgatan 31, <u>Stockholm Sö.</u> tel. 43 47 28.
2225 ✓ ✓	↓ Målare Hans Arvid Sjöberg	Linnéavägen 5, <u>Stuvsta</u> tel. 57 18 38.
2229 ✓ ✓	↓ Herr Axel Mauritz Granberg	Snättringevägen 37, <u>Stuvsta</u> tel. 57 16 54.

Huddinge den 15 november 1960.

/Einar Lindberg/
Mättningsman.




Kvitto på inlämnade ass eller rek

Ifylles av korrespondenten		Tomtindelning av kvarteret Dansören			Ifylles av postfunktionären			
Adressat och adresspostanstalt		Assbelopp ¹		Särskilda anteckningar (pf, x, flyg, mb m. m.) ²	Inlämningsnr	Vikt (för pak) kg	Postavgift	
		kr	öre				kr	öre
1	K.H. Andersson Stuvsta				7457			
2	N.G. Otteby Farsta 4 ✓				8			
3	K.F.A. Ståleryd Stockholm Sö. ✓				9			
4	H.A. Sjöberg Stuvsta ✓				7460			
5	A.M. Granberg Stuvsta ✓				1			
6								
7								
8								
9								
10								
11								
12								
13								
14								
15								
16								
17								
18								
19								
20								
21								
22								
23								
24								
25								

INKÖP
 1960
 13 FEB 1961
 93 29:61


Förvara detta inlämningskvitto till dess visshet vunnits, att försändelserna kommit vederbörande adressater tillhanda. Vid reklamation skall inlämningskvittot företes. Ersättning för ett inrikes rek, som förkommit eller skadats, kan i intet fall utgå med högre belopp än 50 kronor. I fråga om ersättning för försändelse till utlandet gälla särskilda föreskrifter. Uppllysning om sätt och tid för framställning om ersättning meddelas av postanstalterna.

Antal ass _____
 Antal rek _____
 Sign. _____



¹ Om assbelopp ej angivits, är försändelsen rekommenderad.
² Pf = postförskott, x = expressutdelning, flyg = flygbefordran mot tilläggsavgift, mb = mottagningsbevis.
 För postförskott anges även postförskottsbeloppet med siffror.

Emottagande av nedanstående tillkännagivande erkännes härmed. ✓
Huddinge den 16 december 1960.



A. Noren
Kanslichef.

Tillkännagivande.


Förslag till tomtindelning av kvarteret Dansören inom Snättringe i Huddinge kommun hålles för granskning tillgängligt å byggnadsnämndens expedition, Huddinge, vardagar kl. 9.00 - 11.30, fredagar även kl. 17.00 - 19.00, under tiden den 19/12 1960 - 14/1 1961.

Eventuella anmärkningar mot förslaget må under denna tid skriftligen inlämnas till nämnden.

INKOM Huddinge den 15 december 1960.
Byggnadsnämndens kansli
Byggnadssektionen På byggnadsnämndens vägnar:

13 FEB 1961

111-93-29/61



Hans Lindberg
Ordföranden.

93-29:61

Utdrag ur Huddinge sockens kommunalnämnds
protokoll den 4 mars 1957.

§ 37.

Till ombud att tills vidare föra nämndens talan dels vid mättningsförrättningar, som beröra kommunens fastigheter, d.v.s. förrättningar enligt fastighetsbildningslagen, jorddelningslagen och lagen om enskilda vägar samt lagen om sammanföring av samfälld vägmark med angränsande fastigheter, dels i ärenden rörande tomtindelning valdes kanslichef Åke Norén med kommunalkamrerare Bernt Mattsson som ersättare, skolande utdrag ur protokollet gälla såsom fullmakt.

Vid protokollet

Bernt Mattsson

Justerat den 14 mars 1957.



Nils Eliasson
ordförande

Anna Nergårdh George Gilljam
justeringsmän

Kungörelse angående justering av detta protokoll har i laga ordning anslagits å Huddinge kommuns officiella anslagstavla den 16 mars 1957.

Nils Eliasson
ordförande

Rätt utdraget betygar:



Bestyrkes på tjänstens vägnar:



mättningsman.

INKOM
Stadsplanen för Snättringe
Planeringssektionen
den 18 SEP 1960

III. 93-29:61

Beskrivning

tillhörande förslag till ändring av stadsplanen för delar av kv.
Dansören och Docenten inom Snättringe i Huddinge kommun.

För planområdet gäller av Kungl. Maj:t den 22 december 1944 fastställd
stadsplan för dåvarande Snättringe municipalsamhälle.

Föreliggande förslag avser en mindre jämkning av grön-området mellan
kvarteren Dansören och Docenten. Åtgärden har företagits för erhållande
av bättre samstämmighet mellan planen och bestående äganderättsförhållanden.
Enligt förslaget blir sålunda grön-områdets sydöstra gräns belägen i
gränsen mellan stadsägorna nr 2229 och 2230,

Andra ändringar äro icke försslagna, och gällande stadsplanebestämmelser
avses att fortfarande gälla.

Huddinge den 7 september 1960.

Arne Svedlund

/ Arne Svedlund /

Stadsplaneingenjör.



HUDDINGE

INOM:
Byggnadsnämnden
Byggnadsnämnden

År 1960 (28)

III. 93-29:61

Utdrag ur protokoll hållet vid
sammanträde med Huddinge byggnadsnämnd
den 17 november 1960.

§ 83. INDELNINGSARENDEN

Dansören

e/ Byggnadsnämnden beslöt låta utställa ett av mätningssmannen Einar Lindberg i augusti 1960 upprättat förslag till tomtindelning för kv. Dansören.

Vid protokollet

Anders Westerberg

Sekreterare

Justerat den 25/11 1960

Anders Edgren

Ordförande

Göte Israelsson

Justeringsman

Rätt utdraget intyga:

[Signature]

[Signature]

INKOM
BYGGNADSNÄMNDEN
HUDDINGE
18 FEB 1961

93-29:61


Förslagsgivande.

Förslag till tomtindelning av kvarteret Dansören inom Södtringe i Huddinge kommun hålles för granskning tillgängligt å byggnadsnämndens expedition, Huddinge, vardagar kl. 9.00 - 11.30, fredagar även kl. 17.00 - 18.00, under tiden den 19/12 1960 - 14/1 1961.

Eventuella anmärkningar mot förslaget må under denna tid skriftligen inlämnas till nämnden.

Huddinge den 15 december 1960.

På byggnadsnämndens vägnar:


/Einar Lindberg/

Ordföringeman.



HUDDINGE

CM Kommunens tekniska
förvaltningsmyndighet

1961

93-29:61

Utdrag ur protokoll fört vid sammanträde
med Huddinge byggnadsnämnd den 19 januari 1961.

§ 5. INDELNINGSARENDEN.

Dansören.

g/ Byggnadsnämnden beslöt vid sitt sammanträde den 17 november 1960, § 83 e, utställa ett av mätningssmannen Einar Lindberg i augusti 1960 upprättat förslag till tomtindelning av kv. Dansören. Förslaget har hållits utställt för granskning under tiden 19/12 1960 - 14/1 1961 under vilken tid inga erinringar inkommit mot detsamma. Förslaget är till viss del grundat på ett av byggnadsnämnden den 17 november 1960 antaget förslag till ändrad stadsplan.

Byggnadsnämnden beslöt

att antaga det av mätningssmannen Einar Lindberg i augusti 1960 upprättade förslaget till tomtindelning av kv. Dansören under förutsättning att ovannämnda förslag till planändring fastställles; samt att hos länsstyrelsen anhålla om fastställelse av indelningsförslaget.

Vid protokolllet

Anders Westerberg
sekreterare

Justerat den 3/2 1961.

Anders Edgren
ordförande

Bengt Lindberg
justeringsman

Rätt utdraget intyga:

Anders Edgren
.....

Bengt Lindberg
.....