

PLANBESTÄMMELSER


Följande gäller inom områden med nedanstående beteckningar. Endast angiven användning och utformning är tillåten. Bestämmelser utan beteckning gäller inom hela planområdet.

GRÄNSER


-  Planområdesgräns
-  Egenskapsgräns

ANVÄNDNING AV MARK OCH VATTEN

Kvartermark

-  Teknisk anläggning, pumpstation. Högsta nockhöjd är 3,0 m

BEGRÄNSNINGAR AV MARKENS BEBYGGANDE

-  Byggnader får inte uppföras

ADMINISTRATIVA BESTÄMMELSER

Genomförandetid

Genomförandetiden är 5 år och gäller från den dag planen vunnit laga kraft.

Grundkarta

över
del av Kronotorparen 17








inom kommundelen Segeltorp
i Huddinge kommun
upprättad 2013-07-09
av MSB/Lantmätaravdelningen
Kartan framställd genom utdrag ur digital kartdatabas

Koordinatsystem:
PLAN Sverref 99 18 00 HÖJD RH2000

Skala 1:400 (originalformat A4)

0 10 20 30 40 50 m

Beteckningar

-  Gällande kvarterströrelsegräns eller användningsgräns
-  Fastighetsgräns
-  Gällande användningsgräns ej sammanfallande med fastighetsgräns
-  Gällande egenskapsgräns
-  Avvikligt höjd
-  Fotobildat höjd
-  Bef. husbyggnad, geoteknisk res. fotogrammetrisk
-  Bef. utvika eller garage, geoteknisk res. fotogrammetrisk

Höjdlinje

Stent

Staket, soleripark

Häck

Stedmur, mur

Dike

Väg



Plankarta med bestämmelser
Antagandehandling
Enkelt planförfarande

Detaljplan för del av KRONOTORPAREN 17



Huddinge kommun

Upprättad 2013-07-09
Miljö- och samhällsbyggnadsförvaltningen

Reviderad 2013-09-03

Mania Springman Kjell
Handläggare

Till planen hör:

-  Planbeskrivning
-  Genomförandebeskrivning

Beslutsdatum Instans

Antagande
2013-10-24 § 17 SBN

Laga kraft
2013-11-21

SBN 2013-973

0126K-15789