


PLANBESTÄMMELSER

Följande gäller inom område med nedanstående beteckningar. Där beteckningar saknas gäller bestämmelser inom hela planområdet. Endast angiven användning och utformning är tillåten.

GRÄNSBETECKNINGAR

-  Plangräns
-  Användningsgräns
-  Egenskapsgräns
-  Utgående gräns

Användning av mark

-  **E** Tekniska anläggningar (telekommunikationsanläggning)

Utformning

Mast och område för anläggningen ska dimensioneras så att även andra operatörer eller kommande generationers mobila nät kan rymmas

Administrativa bestämmelser

Genomförandetiden är 15 år från den dag planen vinner laga kraft

ANTAGANDEHANDLING

PLANKARTA MED BESTÄMMELSER

DETALJPLAN för del av

SEGERSMINNE 1:31

inom kommundelen Stuvsta
Huddinge kommun
Stockholms län

Övriga planhandlingar

- Planbeskrivning
- Illustrationsplan
- Genomförande beskrivning
- Miljökonst. beskrivning
- Fastighetsförteckning
- Samrådsredogörelse

Resultat

Upprättad i november 2002	Reviderad i februari 2003
Miljö- och Samhällsbyggnadsförvaltningen	Samråd 2002-10-10 § 252
Kurt Lundvall Planarkitekt	Utställning 2003-08-14 § 219
	Antagen i KF 2004-02-16 § 33
	Laga kraft (Regeringsbestut) 2004-08-19

Dp 3 - E - 4 : 3

Geometrisk kontroll av detaljplanen:

Cad-ritad av: I-B Branevig

Utritningsdatum: 2004-10-18



Grundkarta

över

SEGERSMINNE 1:31, del av

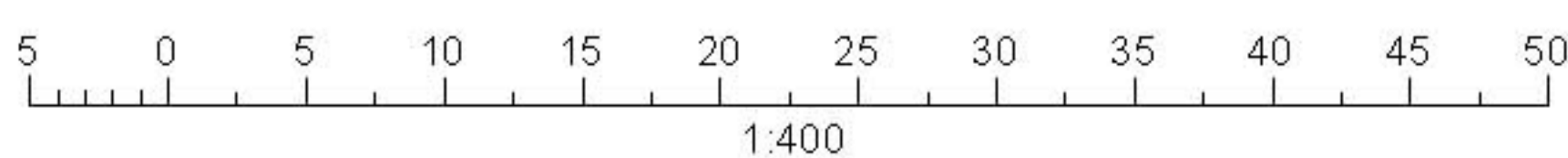
inom kommundelen Stuvsta
i Huddinge kommun

upprättad i november 2002
av MSB/Lantmäteriavdelningen







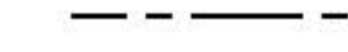


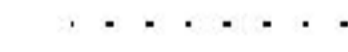


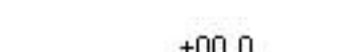


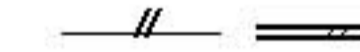




Arne Jonsson
Avdelningschef

Höjdsystem RH00

Grundkartan är uppdaterad inom planområdet.
Kartan framställd genom utdrag ur digital kartdatabas.



Beteckningar

-  Traktgräns
-  Gällande kvarterstraktgräns eller användningsgräns
-  Fastighetsgräns
-  Gällande användningsgräns ej sammanfallande med fastighetsgräns
-  Gällande egenskapsgräns
-  Gällande rättighetsgräns
-  Illustrationslinje, natur
-  Avvägd höjd
-  Fastställd höjd
-  Bef. huvudbyggnad, geodetisk resp. fotogrammetrisk
-  Bef. uthus eller garage geodetisk resp. fotogrammetrisk
-  Väg
-  Höjdkurvor
-  Slänt
-  Staket, bullerplank
-  Häck
-  Stödmur, mur
-  Dike
-  Industri, handel, kontor
-  Fornlämningsområde enl. ekon. karta (mycket osäkert läge)

Mätt av:

Ritad av:

Kontrollerad av:

Arkivskikt

Arkivskikt