



Huddinge KLM

Akt nr:

0126K-8802

AU\$0126K-8802

kv. Sparven (1-10) Karta 37.g

8802

Datum
17.3.1971

2203-550-70

HUDDINGE KOMMUN
1 9 MRS 1971

Huddinge kommun

D:Nr...../...../.....

Fastställelse av tomtindelning

Länsstyrelsen fastställer nedan beskrivet, av byggnadsnämnden i angiven kommun antaget tomtindelingsförslag.

Tillämpat lagrum	
33 §	byggnadslagen
Kommun (stad, köping, landskommun)	
Huddinge kommun	
Förslaget avser indelning av kvarteret (namn)	
<input checked="" type="checkbox"/> Sparven	
Förslaget avser ändrad indelning av kvarteret (namn)	
<input type="checkbox"/>	
Tomt(er) avsedd(a) att bildas	
Tomterna nr 1 - 10	
Förslaget antaget	
9.12.1970	
Karta och beskrivning upprättade av (titel och namn)	
Mätningssmannen Einar Lindberg	
Tidpunkt för upprättandet av karta	Tidpunkt för upprättandet av beskrivning
oktober 1970	15.10.1970

Länsstyrelsen åsätter vidare tomt. erna de registerbeteckning af, som kommit till användning i tomtindelingsförslaget.

Klaga över detta beslut får inte föras.

På länsstyrelsens vägnar

Ulla Hilliard-Heitzman
Ulla Hilliard-Heitzman

Liss-Beth Blomqvist
Liss-Beth Blomqvist

Utan avgift

Sökanden



HUDDINGE KOMMUN

Till Länsstyrelsen i Stockholms län

För fastställelseprövning översändes härmed karta och handlingar rörande förslag till ~~ändrad~~ tomtindelning för ~~262~~ av kvarteret Sparven i Huddinge kommun, upprättat i oktober 1970 i

Läge & ekonomiska kartan STUVSTA: 50, 51


Följande handlingar bifogas:

- Karta över förslaget.
- Beskrivning i två exemplar.
- Markägareförteckning. samt fullmakt.
- Postens kvitto & rekommenderade försändelser. 2 st
- Kommunalnämndens erkännande av tillkännagivande angående utställning, jämte behörighetshandling.
- Kommunalnämndens godkännande av förslaget, jämte behörighetshandling.
- Berörda markägares godkännande,
- Ansökan om tomtindelning.
- Medgivande från angränsande markägare.
- Byggnadsnämndens protokoll ang. beslut om tomtindelning.
- Byggnadsnämndens protokoll ang. beslut om utställning.
- Tillkännagivande om utställning.
- Erinran mot förslaget beträffande stg nr
- Förrättningsmannens tjänsteutlåtande.
- Ej utlöst försändelse, 1 st
- Byggnadsnämndens protokoll ang. antagande.
- Utdrag ur registerkarta.
- Stadsplanekarta, beskrivning och bestämmelser.

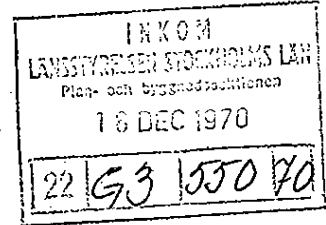
Karta i separat försändelse

Huddinge den 17/12 1970.

På byggnadsnämndens vägnar:


/Eva-Marie Wendt/

e.u.



F ö r s l a g
till tomtindelning av

kvarteret Sparven

inom stadsdelen Stuvsta i

Huddinge kommun

upprättat i oktober 1970 av

Einar Lindberg

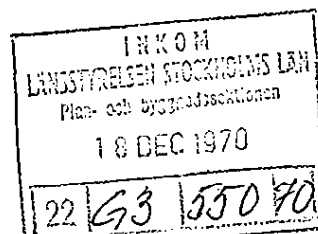
Mättningsman

Tillhör byggnadsnämndens i Huddinge kommun
protokoll den 11/12 1970, §1068 betygar:

.....
Byggnadsnämndens sekreterare.



HUDDINGE KOMMUN



Beskrivning

tillhörande förslag till tomtindelning av kvarteret Sparven inom stadsdelen Stuvsta i Huddinge kommun, upprättat i oktober 1970.

För kvarteret, som förut icke varit tomtindelad, gäller av Kungl. Maj:t den 9 juli 1948 fastställd stadsplan för Mellanområdet inom dåvarande Stuvsta municipalsamhälle i Huddinge kommun, jämte av länsstyrelsen den 21 augusti 1959 fastställda ändrade stadsplanebestämmelser.

Gällande bestämmelser föreskriver för kvarteret bl.a. bebyggelse endast för bostadsändamål, dock att byggnadsnämnden äger medgiva jämväl inredning av garage samt lokaler för handel och hantverk. Byggnaderna skola uppföras fristående eller ock två med varandra sammanbyggda i gemensam tomtgräns och till en höjd av högst 7,5 meter. Tomts areal får icke underskrida 600 m².

Föreliggande förslag har uppgjorts efter ansökan från ägaren av stadsägorna nr 3644 och 3645, varvid uttalats önskemål om stadsägornas uppdelning så att två fullgoda fastigheter bildas. Markägarens önskemål har tillfullo beaktats i det nu uppgjorda förslaget. I övrigt har ingen förändring företagits av bestående äganderättsförhållanden utöver vad som föreskrives i gällande stadsplan.

Förslaget avser kvarteret indelning i tio tomter, betecknade nr 1 - 10, vilka beskrivas enligt följande.



HUDDINGE KOMMUN

Tomternas gränser och arealer.

Tomterna beskrivas i ordning medsols med början i gatulinjen.

✓ Tomten nr 1.

Mot Segervägen	(pkt. 16-17-18)	19,00 + 3,01 meter
" allmän plats, park	(pkt. 18-19)	40,38 --
" tomten nr 3	(pkt. 19-29)	25,41 --
" " " 2	(pkt. 29-16)	30,00 --

Tomtens areal utgör 815,6 m².

Tomten är bildad av 748,6 m² av stadsägan nr 3644 ✓
67,0 m² " " " 3646. ✓

✓ Tomten nr 2.

Mot Banbygggarvägen	(pkt. 13-14)	26,12 meter
" korsningen Banbygggarvägen - Segervägen	(pkt. 14-15)	4,30 --
" Segervägen	(pkt. 15-16)	21,88 --
" tomten nr 1	(pkt. 16-29)	30,00 --
" " " 3	(pkt. 29-13)	28,31 --

Tomtens areal utgör 779,5 m². ✓

Tomten är bildad av 698,8 m² av stadsägan nr 3644
80,7 m² " " " 3645. ✓

✓ Tomten nr 3.

Mot Banbygggarvägen	(pkt. 12,13)	30,51 meter
" tomten nr 2	(pkt. 13-29)	28,31 --
" " " 1	(pkt. 29-19)	25,41 --
" allmän plats, park	(pkt. 19-20-21)	4,37 + 25,91 --
" tomten nr 4	(pkt. 21-12)	53,56 --

Tomtens areal utgör 1641,2 m².

Tomten är bildad av 1173,2 m² = stadsägan nr 3640 ✓
209,6 m² = " " 3642 ✓
151,4 m² av " " 3639 ✓
86,8 m² = " " 3641. ✓
20,2 m² av " " 3646. ✓

✓ Tomten nr 4.

Mot Banbygggarvägen	(pkt. 11-12)	31,47 meter
" tomten nr 3	(pkt. 12-21)	53,56 --
" allmän plats, park	(pkt. 21-23)	32,05 --
" tomten nr 6	(pkt. 23-47)	7,47 --



HUDDINGE KOMMUN

Mot tomten nr 5 (pkt. 47-11) 44,71 meter

Tomtens areal utgör 1666,6 m².

Tomten är bildad av 1082,4 m² = stadsägan nr 3636 - 5051 ✓
 276,1 m² = " " 3638 - 5052 ✓
 178,6 m² = " " 3635 ✓
 88,9 m² = " " 3637 - 5053 ✓
 40,6 m² av " " 3639. ✓

✓ Tomten nr 5.

Mot Rågångsvägen (pkt. 8-9) 24,80 meter

" korsningen Rågångsvägen -
 Banbyggarvägen (pkt. 9-10) 4,26 -"-
 " Banbyggarvägen (pkt. 10-11) 31,44 -"-
 " tomten nr 4 (pkt. 11-47) 44,71 -"-
 " " " 6 (pkt. 47-8) 39,89 -"-

Tomtens areal utgör 1269,9 m².

Tomten är bildad av 886,2 m² = stadsägan nr 3631 ✓
 276,1 m² = " " 3633 ✓
 107,6 m² av " " 3632. ✓

✓ Tomten nr 6.

Mot Rågångsvägen (pkt. 7-8) 24,41 meter

" tomten nr 5 (pkt. 8-47) 39,89 -"-
 " " " 4 (pkt. 47-23) 7,47 -"-
 " allmän plats, park (pkt. 23-24) 25,86 -"-
 " tomten nr 7 (pkt. 24-7) 48,54 -"-

Tomtens areal utgör 1168,5 m². = 5051

Tomten är bildad av 570,8 m² = stadsägan nr 3630 ✓
 382,9 m² = " " 3608 - 5051 ✓
 152,6 m² = " " 3607 ✓
 62,2 m² = " " 3634. ✓

✓ Tomten nr 7.

Mot Rågångsvägen (pkt. 6-7) 19,95 meter

" tomten nr 6 (pkt. 7-24) 48,54 -"-
 " allmän plats, park (pkt. 24-25) 30,74 -"-
 " tomten nr 8 (pkt. 25-6) 65,02 -"-

Tomtens areal utgör 1285,8 m². = 5056

Tomten är bildad av 1066,2 m² = stadsägan nr 3609 - 5056 ✓

XVIII:271



HUDDINGE KOMMUN

33,8 m² = stadsägan nr 3604.

185,8 m² = stadsägan nr 3606.

✓ Tomten nr 8.

Mot Rågångsvägen	(pkt. 5-6)	15,22 meter
" tomten nr 7	(pkt. 6-25)	65,02 --"
" allmän plats, park	(pkt. 25-26)	12,87 --"
" Stockholms stad	(pkt. 26-27)	25,24 --"
" tomten nr 9	(pkt. 27-5)	56,11 --"

Tomtens areal utgör 1504,1 m².

Tomten är identisk med stadsägan nr 4914. *XVIII:64*

✓ Tomten nr 9.

Mot Rågångsvägen	(pkt. 4-5)	21,83 meter
" tomten nr 8	(pkt. 5-27)	56,11 --"
" Stockholms stad	(pkt. 27-28)	30,05 --"
" tomten nr 10	(pkt. 28-4)	39,86 --"

Tomtens areal utgör 1166,4 m².

Tomten är bildad av 1083,8 m² = stadsägan nr 3602

57,6 m² = " " 3612

25,0 m² = " " 3611.

✓ Tomten nr 10.

Mot Segersminnevägen	(pkt. 1-2)	24,20 meter
" korsningen Segersminnevägen -		
Rågångsvägen	(pkt. 2-3)	5,55 --"
" Rågångsvägen	(pkt. 3-4)	22,04 --"
" tomten nr 9	(pkt. 4-28)	39,86 --"
" Stockholms stad	(pkt. 28-1)	34,58 --"

Tomtens areal utgör 977,9 m².

Tomten är bildad av del av stadsägan nr 4973. ✓

Gränslängder och arealer äro beräknade ur gränspunkternas koordinater.

Huddinge den 15 oktober 1970

Einar Lindberg
/Einar Lindberg/
Mättningsman

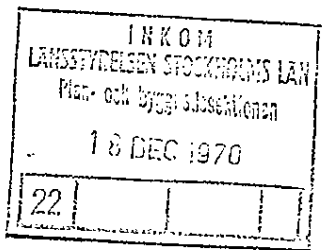
Ar 19. *71* den *17.3.* fastställdes denna tomtindelning på sätt länsstyrelsens beslut samma dag närmar utvisar; och må enligt 150 § 3 stycket byggnadslagen talan icke fullföljas mot nämnda beslut, varför detsamma omedelbart vunnit laga kraft.

Länsstyrelsen i Stockholms län som ovan.
På tjänstens vägnar

E. Carlström



HUDDINGE



Markägareförteckning

tillhörande förslag till tomtindelning av kv. Sparven inom stadsdelen Stuvsta i Huddinge kommun, upprättat i oktober 1970.

<u>Fastighet:</u> stg nr	<u>Senast lagfaren ägare:</u>	<u>Adress:</u>	<u>Tel:</u>
3602 ✓ ✓	Karl Fredrik Bertil Jonas Frank	Rågångsvägen 9 141 40 HUDDINGE	
3604 ✓ ✓	Inga Maria Fredriksson	Rågångsvägen 5 141 40 HUDDINGE	757 49 96
3606 ✓ ✓	Inga Maria Fredriksson	Rågångsvägen 5 141 40 HUDDINGE	757 49 96
3607 ✓ ✓	Josef Bäck	Rågångsvägen 3 141 40 HUDDINGE	757 23 49
3608 ✓ ✓	Josef Bäck	Rågångsvägen 3 141 40 HUDDINGE	757 23 49
3609 ✓ ✓	Inga Maria Fredriksson	Rågångsvägen 5 141 40 HUDDINGE	757 49 96
3611 ✓ ✓	Karl Fredrik Bertil Jonas Frank	Rågångsvägen 9 141 40 HUDDINGE	
3612 ✓ ✓	Karl Fredrik Bertil Jonas Frank	Rågångsvägen 9 141 40 HUDDINGE	
3630 ✓ ✓	Josef Bäck	Rågångsvägen 3 141 40 HUDDINGE	757 23 49
3631 ✓ ✓	Elisa Margareta Holgersson befullmäktigat ombud fadern Georg Holgersson	Rågångsvägen 1 141 40 HUDDINGE	757 78 56
3632 ✓ ✓	Elisa Margareta Holgersson befullmäktigat ombud fadern Georg Holgersson	Rågångsvägen 1 141 40 HUDDINGE	757 78 56
3633 ✓ ✓	Elisa Margareta Holgersson befullmäktigat ombud fadern Georg Holgersson	Rågångsvägen 1 141 40 HUDDINGE	757 78 56
3634 ✓ ✓	Josef Bäck	Rågångsvägen 3 141 40 HUDDINGE	757 23 49
3635 ✓ ✓	Huddinge kommun	Kommunalhuset 141 85 HUDDINGE	774 00 20



HUDDINGE

<u>Fastighet:</u>	<u>Senast lagfaren ägare:</u>	<u>Adress:</u>	<u>Tel:</u>
3636 ✓ ✓	Ruth Margareta Viola Lindquist	Banbyggärvägen 8 141 40 HUDDINGE	774 43 91
3637 ✓ ✓	Ruth Margareta Viola Lindquist	Banbyggärvägen 8 141 40 HUDDINGE	774 43 91
3638 ✓ ✓	Ruth Margareta Viola Lindquist	Banbyggärvägen 8 141 40 HUDDINGE	774 43 91
3639 ✓ ✓	Huddinge kommun	Kommunalhuset 141 85 HUDDINGE	774 00 20
3640 ✓ ✓	Framlidne Johan Johansson dödsbodelägare Sven Emanuel Johansson	Banbyggärvägen 10 141 40 HUDDINGE	757 22 43
	Tea Margareta Johansson	Messeniusgatan 1 ^{II} 112 57 STOCKHOLM	53 42 73
	Bengt Gustav Johansson	Bäckvägen 171 126 46 HÄGERSTEN	45 81 38
	Göte Jacobsson	Stagneliusvägen 36 112 59 STOCKHOLM	50 68 36
	Bengt Olov Jacobsson	Dag Hammarskjölds Väg 3 413 14 GÖTEBORG 031/	41 84 04
	Majken Granström	Box 6 Singö 760 45 GRISSLEHAMN	0175/1 00 20
	Edvard Alexius Johanssons dödsbo ende dödsbodelägare Inga Teresia Johansson	Heleneborgsgatan 24 ^{nb} 117 32 STOCKHOLM	69 16 02
3641 ✓ ✓	Framlidne Johan Johansson dödsbodelägare se stg 3640		
3642 ✓ ✓	Framlidne Johan Johansson dödsbodelägare se stg 3640		
3644 ✓ ✓	Tore Aeolus Rehn	Sögervägen 6 141 40 HUDDINGE	757 44 57
3645 ✓ ✓	Tore Aeolus Rehn	Sögervägen 6 141 40 HUDDINGE	757 44 57
3646 ✓ ✓	Huddinge kommun	Kommunalhuset 141 85 HUDDINGE	774 00 20



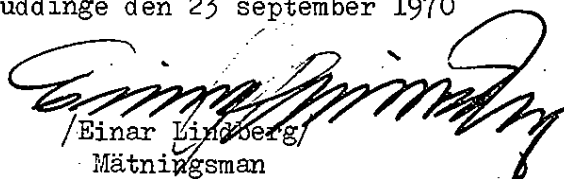
HUDDINGE

<u>Fastighet:</u>	<u>Senast lagfaren ägare:</u>	<u>Adress:</u>	<u>Tel:</u>
4914 ✓ ✓	Kjell Sune Olsson	Rågångsvägen 7 141 40 HUDDINGE	774 16 89
4973 ✓ ✓	Ivar Olof Håkansson	Rågångsvägen 11 141 40 HUDDINGE	757 88 64

Uppgifterna beträffande senast lagfaren ägare äro hämtade ur lagfartsboken å Svartlösa domsaga.

Såvitt kunnat utrönas förekommer icke servitut eller andra särskilda rättigheter som kan ha betydelse för eller beröras av tomtindelingsförslaget.

Huddinge den 23 september 1970


/Einar Lindberg/
Mättningsman



KVITTO
Inlämnade ass eller rek

Ifylls av avsändaren				Ifylls av postfunktionären				
Adressat och ortsadress (postnummer och ortnamn/postanstalt)			Assbelopp ¹	Särskilda anteckningar (of, x, flyg, mb m m) ²	Inlämnings- nr	Vikt (för paket) kg	Postavgift	
			kr				öre	kr
1	KFBJ Frank	141 40 HUDDINGE					643	255
2	IM Fredriksson	" "			INKOM LÄNSSTYRELSEN STOCKHOLM S LAN		4	
3	J. Bäck	" "			18 DEC 1970		5	
4	G Holgersson	" "			22		6	
5	RMV Lindquist	" "					7	
6	SE Johansson	" "					8	
7	EA Johansson x/	117 32 STOCKHOLM					9	
8	TM Johansson	112 57 STOCKHOLM					50	
9	BG Johansson	126 46 HÅGERSTEN					1	
10	G Jacobsson	112 59 STOCKHOLM					2	
11	BO Jacobsson	413 14 GÖTEBORG					3	
12	M Granström	760 45 GRISSLEHÄMM					4	
13	TA Rehn	141 40 HUDDINGE					5	
14	KS Olsson	" "					6	
15	IO Håkansson	" "					657	255
16								
17								
18								
19								
20								
21								
22	x/ Avliden, se ny kallelse till IT Johansson.							
23								
24								
25								

Vid reklamation skall inlämningskvittot företes.

Ersättning för ett inrikes rek, som förkommit eller skadats, kan i intet fall utgå med högre belopp än 50 kronor. I fråga om ersättning för försändelse till utlandet gäller särskilda föreskrifter.

Upplysningar om sätt och tid för framställning om ersättning meddelas av postanstalterna.

Antal ass _____
 Anförrek _____
 Sign _____

Stämpel för inlämningsdag



¹ Om assbelopp ej angivits, är försändelsen rekommenderad.
² PF=postförskott, X=expressutdelning, flyg=flygbefordran med tilläggsavgift, mb=medlaggningsbevis.
 För postförskott anges även postförskottsbeloppet med siffror.



KVITTO

Inlämnade ass eller rek

Ifylls av avsändaren			Ifylls av postfunktionären				
Adressat och ortsadress (postnummer och ortnamn/postanstalt)	Assbelopp ¹		Särskilda anteckningar (pf, x, flyg, mb m m) ²	Inlämningsnr	Vikt (för pak) kg	Postavgift	
	kr	öre				kr	öre
1 IT Johansson, 117 32 STOCKHOLM				892		3	-
2							
3							
4							
5							
6							
7							
8							
9							
10							
11							
12							
13							
14							
15							
16							
17							
18							
19							
20							
21							
22							
23							
24							
25							

INKOM
POSTFUNKTIONÄR STOCKHOLM LAM
Inlämnad och registrerad
18 DEC 1970
22

Vid reklamation skall inlämningskvittot företes.
Ersättning för ett inrikes rek, som förkommit eller skadats, kan i intet fall utgå med högre belopp än 50 kronor. I fråga om ersättning för försändelse till utlandet gäller särskilda föreskrifter.
Upplýsingar om sätt och tid för framsällning om ersättning meddelas av postanstaltarna.

Antal ass _____
Antal rek *EM*
Sign *L*

Stämpel för inlämningsdag

¹ Om assbelopp ej angivits, är försändelsen rekommenderad.
² Pf=postförskott, X=expressutdelning, flyg=flygbefordran med tilläggsavgift, mb=mottagningsbevis.
För postförskott anges även postförskottsbeloppet med siffror.
81 2110.07 (Juni 69)



HUDDINGE


1970
LÄNSREGERINGEN STOCKHOLMS LÄN
Plan- och byggnadsnämnden
18 DEC 1970
22

Tillkännagivande.

Förslag till tomtindelning av kvarteret Sparven inom stadsdelen Stuvsta i Huddinge kommun, hålles för granskning tillgängligt å stadsingenjörskontorets expedition, Kommunhuset, Huddinge, alla vardagar utom dag före sön- och helgdag kl. 9.00 - 11.30, torsdagar även kl. 17.00 - 18.00, under tiden 26/10 - 20/11 1970.

Eventuella anmärkningar mot förslaget må under nämnda tid skriftligen ingivas till byggnadsnämnden.

Huddinge den 21 oktober 1970.


/Einar Linderberg


Mättningsman

Å kommunalnämndens vägnar erkänner jag emottagandet av ovannämnda tillkännagivande.

Huddinge den 4 / 11 1970

HUDDINGE KOMMUN

För Byggnadsnämnden


John Johansson



HUDDINGE

Till Byggnadsnämnden.

INKOM			
LÄNDET/DELEN SÖDERMANLANS LÄN			
Plan- och byggnadssektionen			
18 DEC 1970			
22			

Ang begärt yttrande från exploateringskontoret över förslag till tomtindelning för kv. Sparven upprättat i oktober 1970.

- Ingen erinran.
- Erinran föreligger med anledning av rådande markägförhållande (se nedan under anm).
- Erinran föreligger med anledning av upprättade (exploaterings-) avtal (se nedan under anm).
- Annan erinran (se nedan under anm).
- Medgivande att förfarande med utställning ej tillämpas.

Anm.

Huddinge den 4 / 11 19 70

HUDDINGE KOMMUN

För Exploateringskontoret:

John Johansson



HUDDINGE

INKOM
 LÄNSSTYRELSEN STOCKHOLMS LÄN
 Plan- och byggnadssektionen
 18 DEC 1970
 22

Utdrag ur protokoll hållet vid sammanträde med kommunalnämnden i Huddinge den 8 januari 1968.

§ 9. 010. Delegation av beslutanderätt.

=====
 =====

Förvaltningsdirektören Bernt Mattsson eller ingenjören John Johansson eller
 intendenten Gustaf Lundblad

Mättningsförrättningar, som berör kommunens fastigheter, d.v.s. förrättningar enligt fastighetsbildningslagen, jorddelningslagen och lagen om enskilda vägar samt lagen om sammanföring av samfällid vägmärk med angränsande fastigheter samt ärenden rörande tomtindelning

Beslut i ovan angivna ärenden skall anmälas vid samfällida kommunalnämndens nästkommande sammanträde.

=====
 =====

Vid protokollet
 Bernt Mattsson

Justerat den 18 januari 1968

Henry Ericson
 ordförande

Göte Israelsson Olle Fermefors
 justeringsmän

Kungörelse angående justering av detta protokoll har i laga ordning anslagits å Huddinge kommuns officiella anslagstavla den 23 januari 1968.

Henry Ericson
 ordförande

Rätt utdraget intyga:

.....
Eva Berg.....

.....
Kerstin Schlin.....

Bestyrkes på tjänstens vägnar:

.....
[Signature]

 mättningsman.

Stensjö

INKOM
LANSSTYRELSEN STOCKHOLMS LÄN
Plan- och byggnadssektionen
18 DEC 1970
22

BYGGNADSNÄMNDEN
HUDDINGE
19 MAR 1970
207/1970

Till Byggnadsnämnden i Huddinge

Anhåller härmed om tomtindelning av kvarteret Sparven.
Undertecknad som är lagfaren ägare till stadsägorna Nr. 3644 och 3645
önskar få dessa uppstyckade så att de kan bilda två fullgoda fastigheter,
om minst ca. 700kvm. st.
Det finns ett större boningshus och ett mindre på fastigheterna.
Önskvärt är att husen kommer att få stå på var sin del av de nybildade
tomterna.

Huddinge den 4/3 1970

Tore Rehn

.....

Stensjö
Huddinge



HUDDINGE

Utdrag ur protokoll fört vid sammanträde med byggnadsnämndens delegerade den 16 oktober 1970.


§ 76. INDELNINGSARENDE.
Kv. Sparven.

På begäran av ägaren till stg. nr 3644 och 3645 i skrivelse, inkommen till byggnadsnämnden den 18.3. 1970, har förslag till tomtindelning av kv. Sparven upprättats i oktober 1970.

Delegerade beslöt med stöd av byggnadsnämndens bemyndigande den 15 januari 1968 och länsstyrelsens resolution den 29 februari 1968

att låta utställa förslag till tomtindelning av kv. Sparven inom stadsdelen Stuvsta i Huddinge kommun upprättat i oktober 1970 av mättningsman Einar Lindberg.

Vid protokollet
Kenneth Hansson
sekreterare



Justerat den 16 oktober 1970
Rune Krantz
ordförande

Einar Berglund Kjell Häckberg
justeringsmän


Rätt utdraget intyga:

S. Backlund

P. Andersson



HUDDINGE



Tillkännagivande.

Förslag till tomtindelning av kvarteret Sparven inom stadsdelen Stuvsta i Huddinge kommun, hålles för granskning tillgängligt å stadsingenjörskontorets expedition, Kommunhuset, Huddinge, alla vardagar utom dag före sön- och helgdag kl. 9.00 - 11.30, torsdagar även kl. 17.00 - 18.00, under tiden 26/10 - 20/11 1970.

Eventuella anmärkningar mot förslaget må under nämnda tid skriftligen ingivas till byggnadsnämnden.

Huddinge den 21 oktober 1970

/Einar Linderberg

Mättningsman



HUDDINGE

Utdrag ur protokoll fört vid sammanträde med Huddinge byggnadsnämnd den 9 december 1970.

§ 1068. INDELNINGSARENDEN.
Kv. Sparven.

Byggnadsnämndens delegerade beslöt den 16 oktober 1970, § 76, att låta utställa förslag till tomtindelning av kv. Sparven inom stadsdelen Stuvsta i Huddinge kommun upprättat i oktober 1970 av mättningsman Einar Lindberg.

Förslaget har varit utställt under tiden 26.10. - 20.11. 1970.

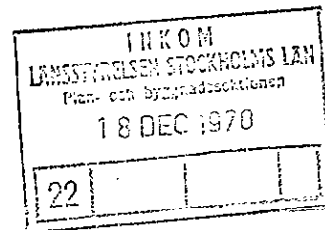
Ingen erinran har inkommit mot förslaget.

Byggnadsnämnden beslöt

att antaga av mättningsman Einar Lindberg i oktober 1970 upprättat förslag till tomtindelning av kv. Sparven inom stadsdelen Stuvsta i Huddinge kommun; samt

att hos länsstyrelsen anhålla om fastställelse av förslaget till tomtindelning.

Vid protokollet
Gunnar Sillén
sekreterare




Justerat den 14 december 1970.
Rune Krantz
ordförande

Arne Nordenlöw
justeringsman

Rätt utdraget intyga:

A. Lindberg
.....

J. Bäcklin
.....



F u l l m a k t

för min fader Ernst Georg Holgerson, Rågångsvägen 1, Stuvsta, att å mina vägnar handhava förvaltningen av min fasta egendom stadsägorna nr 3631, 3632 och 3633 i Stuvsta av Stockholms län, innefattande denna fullmakt jämväl behörighet för min fader att försälja fastigheterna och förvalta därvid uppbyren köpeskilling, m.m.

Stockholm den 6 oktober 1962.

Elise Holgerson

Bevittnas:

Annika Berglund Boonny Holgerson

Importväg 33
Lidingö 3

Fm
Aski väg 3
Hörsnäs 140

Kopians likhet med originalet intygas:

Annika Berglund