















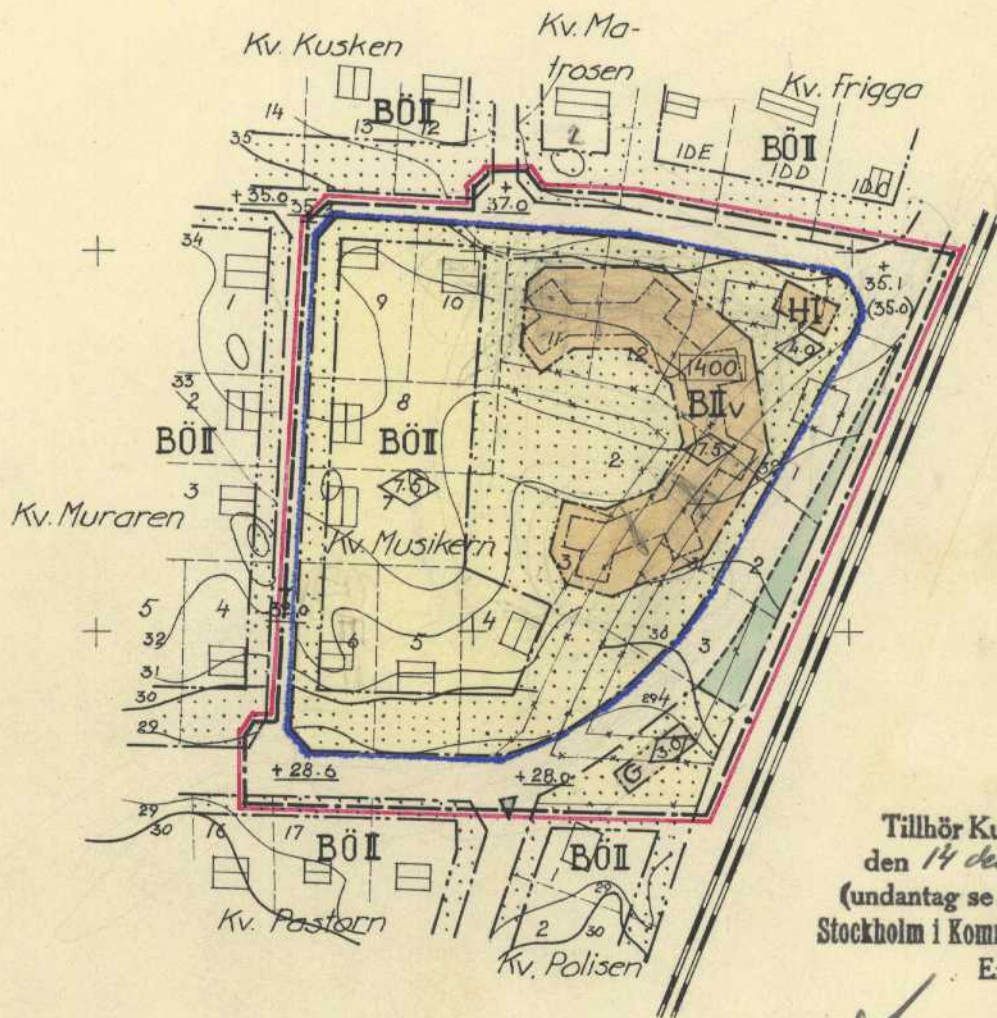
§ 9.

Jay Sundin

Beteckningar

-  Linje belägen 3 m utanför det område förslaget avser  Högsta tillåtna taklathöjd
-  Kvartersgräns +0.0 Gällande gatuhöjd; avsedd att bibehållas
-  Bestämelsegräns (+0.0) " " " " utgå
-  Illustrations linje +0.0 Föreslagen "
-  Parkgräns II v Våningsantal resp inredd vind
-  Gällande stadsplanelinje, avsedd att utgå --- fastighetsgräns
-  Område för bostadsändamål  Befintlig byggnad
-  " " garageändamål
-  " " handelsändamål
-  " " , som icke får bebyggas
-  Nivåkurvor
-  1400 Högsta tillåtna våningsyta i m²

Litt 2-A/III




Tillhör Kungl. Maj:ts beslut
den 14 december 1951.
(undantag se Kungl. Maj:ts beslut)
Stockholm i Kommunikationsdepartementet
Ex officio:

Sundin

FÖRSLAG TILL
ÄNDRING AV STADSPLANEN FÖR KV
MUSIKERN OCH MÅLAREN
I HUDDINGE

STOCKHOLM DEN 30 OKTOBER 1950

Ernst Östman
STADSARKITEKT SÄR

I Kungl. Maj:ts beslut an-
given linje: 

Höjdsystem RH00

Skala 1:2000

