


Dnr: U1: 13/87

Förslag till ändrad fastighetsplan för del av KV MÅRDEN inom trakten Stuvsta gård i Huddinge kommun

upprättat 1990-09-05


Nils Magnusson
Nils Magnusson
Förretningslantmätare

TEKNISK BESKRIVNING, aktbilaga BE
KVARTERSKOD: H 59



BETECKNINGAR

- Kvarteregräns
- Gräns för lott
- Fastighetsgräns
- Bestämelsegräns
- Mark som inte får bebyggas

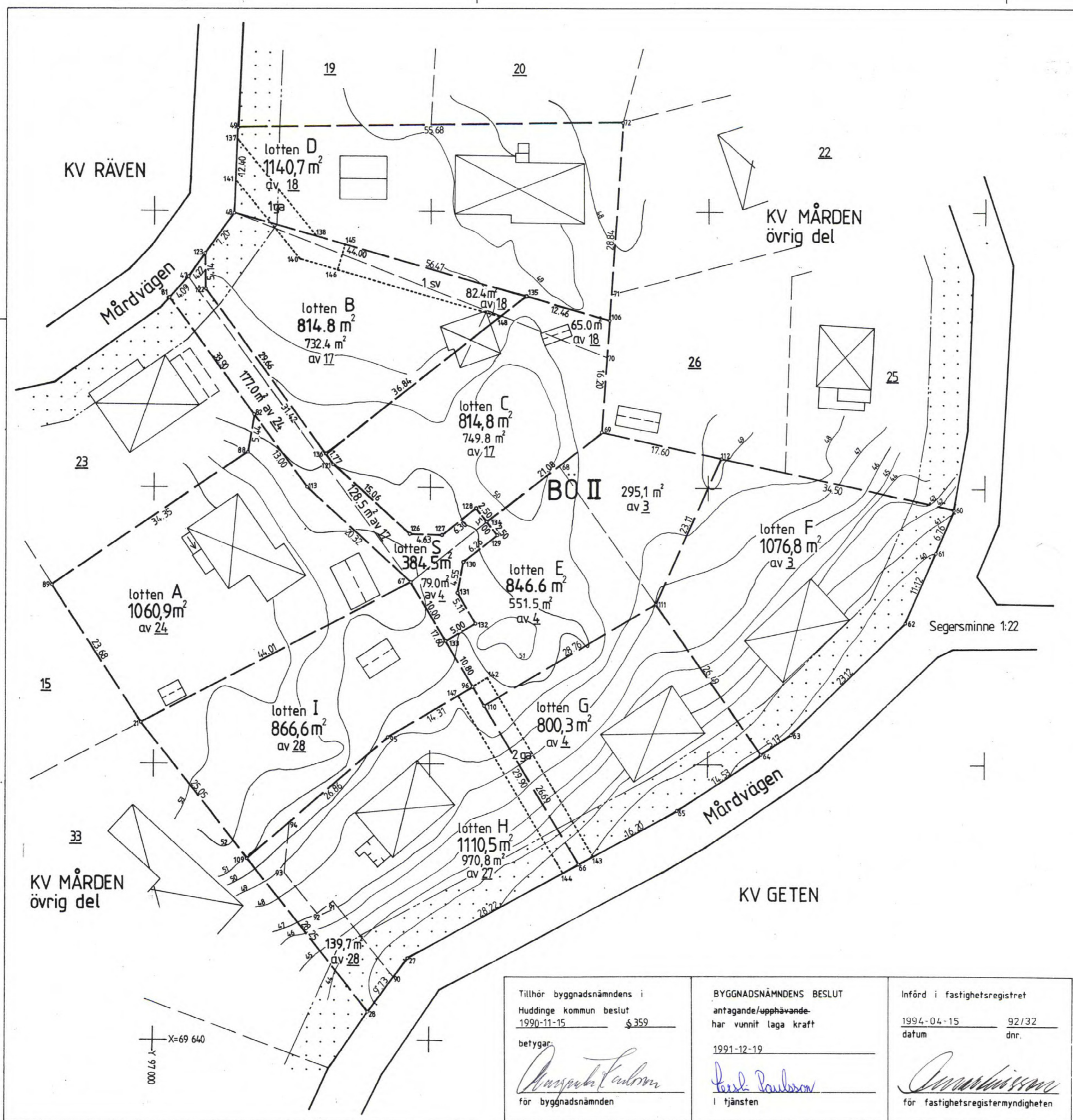


Blad 144:11

Ber. KES

Rit. *BNK*

1995



MÅRDEN (A-I, S)

11959

43 C

<p>Tillhör byggnadsnämndens i Huddinge kommun beslut 1990-11-15 § 359</p> <p>betygar: <i>Augusta Carlsson</i> för byggnadsnämnden</p>	<p>BYGGNADSNÄMNDENS BESLUT antagande/upphävande har vunnit laga kraft</p> <p>1991-12-19 <i>Karl Paulsson</i> i tjänsten</p>	<p>Införd i fastighetsregistret 1994-04-15 92/32 datum dnr.</p> <p><i>Anders Nilsson</i> för fastighetsregistermyndigheten</p>
---	---	--

X=69 640
Y=97 000