



Huddinge KLM

Akt nr:

0126K-11586

AU\$0126K-11586

Förslag till ändrad fastig-
hetsplan för del av

kvarteret Fjällrenen

inom trakten Stuvsta gård

i Huddinge kommun

upprättat 1989-07-14

Einar Fagerlund
Förrättningslantmätare

INNEHÅLLSFÖRTECKNING

- Beslut om antagande
- Karta över förslaget, förvaringsplats, se aktomslaget
- Planbeskrivning
- Planbestämmelser
- Teknisk beskrivning, koordinatförteckning
- Ansökan/~~beslut om uppdrag~~
- Fastighetsförteckning
- Tillkännagivande om utställning
- Reklista

- Remissvar
- Erinringar mot förslaget
- Berörda markägares godkännande
- Samrådsredogörelse
- Förrättningslantmätarens tjänsteutlåtande
- Utdrag ur registerkartan
- Ej utlöst försändelse
- Utställningsex av kartan (om revidering skett)
- Tillkännagivande om laga kraft 1989-10-27
-
-

STADNINGENJÖRSKONTORET

HUDDINGE



1989-09-25

ENKÖP
LÄNSSTYRELSEN STOCKHOLMS LÄN
Länsmäklarbyråen

89-09-28

1042-15789

BESLUT

Med stöd av byggnadsnämndens bemyndigande 1989-08-17,
§ 227 beslutar undertecknad

att med stöd av 6 kap 13 § plan- och bygglagen
anta förslag till fastighetsplan för del av
kvarteret Fjällrenen inom trakten Stuvsta
gård i Huddinge, upprättat 1989-07-14.

Jan Hjertsson
Jan Hjertsson
Byggnadsnämndens ordförande

Enligt länsstyrelsens diarium har
besvär inte anförts över detta beslut

Datum 1989-10-24

Sign Elm, Lundberg

FASTIGHETSREGLINGSBYRÅEN
i Huddinge kommun

nr. 89. 10 25

Dat.



ANSLAG/BEVIS

Delegationsbeslut/Justeringen har tillkännagivits genom anslag

Organ	Byggnadsnämndens delegat	
Sammanträdesdatum	1989-09-25 (deleg beslut 1.1:10)	
Datum för anslags uppsättande 1989-09-26		Datum för anslags nedtagande 1989-10-18
Förvaringsplats för beslutet	Byggnadsnämndens kansli	

Underskrift


Tonja Bäcklin
.....



Förslag till ändrad fastighetsplan för del av kvarteret
Fjällrenen inom trakten Stuvsta gård i Huddinge kommun

- Sökande Statens järnvägar, fastighetsdivisionen, region öst.
- Detaljplan För kv Fjällrenen gäller stadsplan Södra Stambanan III, fastställd 1987-02-12.
- Gällande tomtindelning Gällande tomtindelning för kv Fjällrenen fastställdes 1964-10-20.
- Fjällrenen 7 utgör i sin helhet gatu- och parkmark. Fjällrenen 6 har genom fastighetsreglering anpassats till den nya stadsplanen. Fjällrenen 4 och 5 överensstämmer med planen efter expropriation av mark för järnvägsändamål.
- Av Fjällrenen 1 återstår enligt stadsplanen ett restområde, som inte är självständigt användbart som tomtplats. Fjällrenen 2 och 3 är två relativt små tomtplatser bebyggda med enbostadshus.
- Kvarterets användning enligt stadsplanen Kvarteret är avsett för friliggande enbostadshus i högst två våningar. Minsta tomtstorlek: 800 m², i undantagsfall mindre, dock minst 700 m².
- Av Fjällrenen 1-3 kan tillskapas två lämpliga tomtplatser.
- Samråd Då stadsplanen inte ger möjligheter till några större variationer vad gäller indelning av Fjällrenen 1-3 har något förberedande samråd inte hållits med berörda fastighetsägare.
- Förslagets innebörd Fjällrenen 1-3 föreslås indelas i två tomtplatser, båda bebyggda, helt i överensstämmelse med stadsplanen.
- Inga gemensamhetsanläggningar erfordras.
- Servitut Förslaget till fastighetsplan förutsätter att Fjällrenen 1 belastande tryckbanksservitut till förmån för SJ-ägda Fullersta gård 1:2, inskrivet 1976-07-14, nr 11465, inte berör de delar av Fjällrenen 1, som ingår i tomtplatserna lotterna A och B. Om så ändå skulle vara fallet avses förslaget kompletteras med en illustration härav före antagande.
- Ledningsservitutet, 1954-05-19, nr 1433, som belastar Fjällrenen 2 och 3 till förmån för Fjällrenen 1 förutsättes vara obehövliga sedan bebyggelsen på sistnämnda rivits.

STADSINGENJÖRSKONTORET


Einar Fagerlund
Förrättningslantmätare



Förslag till ändrad fastighetsplan för del av kvarteret
Fjällrenen inom trakten Stuvsta gård i Huddinge kommun

Fastighetsplanen skall ha den utformning som framgår av plan-
kartan och nedanstående förteckning.

Lott	Bildas av	delareal kvm	s:a areal kvm	anmärkning
A	del av Fjällrenen 1	478,5		
	"- Fjällrenen 2	<u>706,0</u>	1184,5	
B	del av Fjällrenen 1	386,8		
	"- Fjällrenen 3	<u>719,9</u>	1106,7	

STADSINGENJÖRSKONTORET


Einar Fagerlund
Förrättningslantmätare

BYGGNADSNÄMNDENS BESLUT

antagande/upphävande
har vunnit laga kraft

1989-10-17
.....
I tjänsten


.....


Tillhör byggnadsnämndens
i Huddinge delegationsbeslut
1989-09-25, nr 1,1:10, betygar


Byggnadsnämndens sekreterare

REGISTRERING

Datum
1989-11-16
.....

Inbring i fastighetsregistret har
verkställts ~~berättande~~


Byggnadsregisterns myndigheten

TEKNISK BESKRIVNING

Aktbilaga BE
Dnr U1:39/88FÖRSLAG TILL ANDRAD FASTIGHETSPLAN FÖR DEL AV KV.FJALLRENNEN
INOM TRAKTEN STUVSTA GÅRD I HUDDINGE KOMMUN.

KOORDINATFÖRTECKNING, 1968-års pol.nät

Punktnr	X	Y
H42001	69725.11	96477.90
H42002	69689.10	96521.30
H42003	69684.37	96519.40
H42004	69662.54	96510.62
H42005	69639.20	96501.24
H42013	69662.67	96447.14
H42014	69698.18	96461.48
H42015	69703.32	96467.87
H42016	69700.60	96499.57
H42030	69657.15	96459.87
H42035	69679.62	96471.24
H42036	69706.90	96485.03

I tjänsten



Tage Mild
Ingenjör



FASTIGHETSDIVISIONEN
Region Öst

Handläggare, tfn

Inga Medin/08-762 4841

Datum
1988-11-22
Et datum

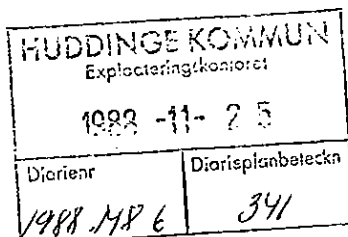
Vår beteckning
FÖ88-0181/5673
Er beteckning

Fastighetsbildningsmyndigheten
i Huddinge
141 85 HUDDINGE

STADSINGENJÖRSKONTORET
Huddinge kommun

Ink. 88.11.25

Dnr U1:39/88.....



Ansökan om upprättande av fastighetsplan i kv Fjällrenen

I samband med SJ dubbelspårsutbyggnad på sträckan Älvsjö-Flemingsberg inlöstes fastigheten Fjällrenen 1. Den del av fastigheten som ej erfordrades för spårområdet har i detaljplan utlagts som kvartersmark. För att reglera fastighetsindelningen ansöker SJ om att fastighetsplan upprättas i denna del av kv Fjällrenen.

Med vänlig hälsning


Olov Bengtsson

Postadress

N Stationsgatan 56
113 33 STOCKHOLM

Besöksadress

N Stationsgatan 56

Telefonväxel

08-762 20 00

Telefax

08-762 48 50



Fastighetsförteckning tillhörande ett 1989-07-14 upprättat förslag till ändrad fastighetsplan för del av KV FJÄLLRENNEN inom trakten Stuvsta gård i Huddinge kommun.


Avdelning A. Fastigheter


Fastighet	Anm.	Ägare, adress
Fjällrenen 1		Statens Järnvägar Stockholms banregion Box 70 172 22 SUNDBYBERG
Fjällrenen 2		Karin Helena Schemat Renvägen 32 141 90 HUDDINGE
Fjällrenen 3		Karl-Erik Pettersson Renvägen 34 141 90 HUDDINGE

Avdelning D. Servitut och andra särskilda rättigheter

Tjänande fastighet	Rättighetens art	Rättighetsinnehavare, adress
Fjällrenen 1	Servitut avseende tryckbank till förmån för Fullersta gård 1:2	Statens Järnvägar Stockholms banregion Box 70 172 22 SUNDBYBERG
Fjällrenen 2 Fjällrenen 3	Servitut avseende va-ledning till förmån för Fjällrenen 1	"-

STADSINGENJÖRSKONTORET


Einar Fagerlund
Förrättningslantmätare


Maj Grundberg
Assistent



HUDDINGE KOMMUN
STADSINGENJÖRSKONTORET

E Fagerlund, ls
tel 779 17 59

TILLKÄNNAGIVANDE

1989-07-20

Dnr Ul:39/88

Samråd samt underrättelse
enligt 5 kap 28 § plan-
och bygglagen

Förslag till ändrad fastighetsplan för del av kvarteret Fjäll-
renen inom trakten Stuvsta gård i Huddinge kommun hålles till-
gängligt för granskning på stadsingenjörskontoret, Kommunalvä-
gen 28 i Huddinge under tiden 1989-08-01 — 08-28.

./. Kopia av förslaget bifogas i form av plankarta, beskrivning och
bestämmelse.

Kontoret är öppet:

Måndag - torsdag kl 08.00 - 12.00 och 13.00 - 17.00
Torsdag även kl 17.00 - 18.00
Fredag kl 08.00 - 12.00 och 13.00 - 15.00

Handläggande personal träffas säkrast under expeditionstid,
måndag - fredag kl 09.00 - 11.30, torsdag även kl 17.00 - 18.00
eller efter överenskommelse.

Då förslaget är av begränsad betydelse och saknar intresse för
allmänheten avses enkelt planförfarande, enligt 5 kap 28 §
plan- och bygglagen, att tillämpas.

Detta innebär att förslaget inte behöver ställas ut efter sam-
rådet. Eventuella synpunkter på förslaget måste därför framfö-
ras under samrådet. Synpunkter skall framföras skriftligen och
ha inkommit till stadsingenjörskontoret, Huddinge kommun,
141 85 Huddinge senast 1989-08-28.

Ytterligare upplysningar lämnas gärna av undertecknad (semester
1-18 augusti) tel, se ovan, eller Helmer Edfeldt, (träffas från
den 7 augusti) tel 779 17 34.

STADSINGENJÖRSKONTORET


Einar Fagerlund
Förrättningslantmätare



Fylls i av avsändaren					Fylls i av postfunktionären			
Adressat	Postnummer (för utrikes försändelser hela ortsadressen)	Assbelopp ¹		Särskilda anteckningar (pf, x, flyg, mb, L-utd) ²	Inlämningsnr	Vikt (för pak) kg	Postavgift ³	
		Kronor	öre				Kronor	öre
1 Statens Järnvägar Stockholms banreg	Box 70 172 22 SUNDBYBERG			2045				
2 Karin Helena Schemat	Renvägen 32 141 90 HUDDINGE			2046				
3 Karl-Erik Pettersson	Renvägen 34 141 90 HUDDINGE			2047				
4								
5								
6								
7								
8								
9								
10								
11								
12								
13								
14								
15								
16								
17								
18								
19								
20								
21								
22								
23								
24								
25								

Vid reklamation skall inlämningskvittot visas upp.

Antal ass

Stämpel för inlämningsdag

Ersättning för ett inrikes rek, som kommit bort eller skadats, kan inte utgå med högre belopp än 200 kronor. I fråga om ersättning för försändelse till utlandet gäller särskilda föreskrifter.

Antal rek

3

Upplysningar om sätt och tid för framställning om ersättning meddelas av postkontoren.



1 Om assbelopp inte har angetts, är försändelsen rekommenderad.

2 PF=postförskott, X=expressutdelning, flyg=flygbefordran mot tilläggsavgift, mb=mottagningsbevis, L-utd=lördagsutdelning. För postförskott anges även postförskottsbeloppet.

3 För paket till utlandet anges alltid postavgiften. För övriga försändelser behöver detta endast göras, om avsändaren så begär. Angivet belopp utgör inte kvitto på postavgiften.



STADSBYGGNADSKONTORET
Bygglövaavdelningen

Förslag till fastighetsplan för del av kvarteret Fjäll-
renen, upprättat 1989-07-14 hålles tillgängligt
för granskning och är föremål för samråd under ti-
den 1989-08-01--08-28.

STADSIINGENJÖRSKONTORET

Erna Lagerlund
Förreträttningslantmätare

STADSBYGGNADSKONTORET
Huddinge kommun

HUDDINGE KOMMUN

YTTRANDE

Ink. 8. 03

STADSBYGGNADSKONTORET
Bygglövaavdelningen

Dnr

Byggnadsnämnden
Stadsingenjörskontoret

Yttrande över förslag till fastighetsplan för del av
kvarteret Fjällrenen upprättat 1989-07-14.



Ingen erinran

Anm.

Huddinge

1989-08-16 Nils Linder

HUDDINGE KOMMUN
Exploateringskontoret
1989-07-20
Diarienum 1988.1486
Diarioplanbeteckn 341

STADSBYGGNADSKONTORET
Exploateringsavdelningen

Förslag till fastighetsplan för del av kvarteret Fjäll-
renen, upprättat 1989-07-14 hålles tillgängligt
för granskning och är föremål för samråd under ti-
den 1989-08-01--08-28.

STADSIINGENJÖRSKONTORET


Förreträttningslantmätare

HUDDINGE KOMMUN

YTTRANDE

STADSBYGGNADSKONTORET
Exploateringsavdelningen

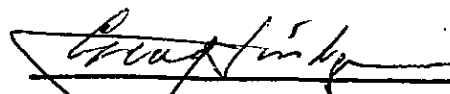
Byggnadsnämnden
Stadsingenjörskontoret

Yttrande över förslag till fastighetsplan för del av
kvarteret Fjällrenen upprättat 1989-07-14.

Ingen erinran

Anm.

Huddinge 1989-08-01

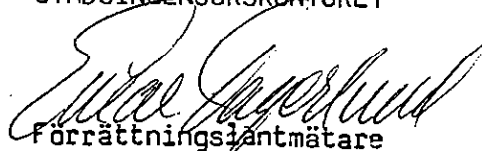

Georg Lindgren



STADSBYGGNADSKONTORET
Planavdelningen

Förslag till fastighetsplan för del av kvarteret Fjäll-
renen, upprättat 1989-07-14 hålles tillgängligt
för granskning och är föremål för samråd under ti-
den 1989-08-01--08-28.

STADSINGENJÖRSKONTORET


Förretningslantmätare

HUDDINGE KOMMUN

YTTRANDE

STADSBYGGNADSKONTORET
Planavdelningen

Byggnadsnämnden
Stadsingenjörskontoret

Yttrande över förslag till fastighetsplan för del av
kvarteret Fjällrenen upprättat 1989-07-14.

Ingen erinran

Anm.

Huddinge 89-07-31



GERT PERSSON



Elv Dnr 103

HUDDINGE ELVERK AB

Förslag till fastighetsplan för del av kvarteret Fjäll-
renen, upprättat 1989-07-14 hålles tillgängligt
för granskning och är föremål för samråd under ti-
den 1989-08-01--08-28.

STADSINGENJÖRSKONTORET

Ulla Lagerlund
Förreträttningslantmätare

STADSINGENJÖRSKONTORET	
HUDDINGE	
Ink.	89. 07. 25
Dnr.	

HUDDINGE KOMMUN

YTTRANDE

HUDDINGE ELVERK AB

Byggnadsnämnden
Stadsingenjörskontoret

Yttrande över förslag till fastighetsplan för del av
kvarteret Fjällrenen upprättat 1989-07-14.

Ingen erinran

Anm.

Huddinge *1989-07-25*

Pertti Wadja

HUDDINGE ELVERK AB
Planeringsavd.

HUDDINGE KOMMUN

YTTRANDE

TEKNISKA KONTORET
Gatukontoret

STADSINGENJÖRSKONTORET
Huddinge kommun

Ink.

89-08-16

Byggnadsnämnden
Stadsingenjörskontoret

Yttrande över förslag till fastighetsplan för del av
kvarteret Fjällrenen upprättat 1989-07-14.



Ingen erinran

Anm.

Huddinge 89-08-16

Jenny A. Örnberg

Förslag till ändrad fastighetsplan för del av kv Fjällrenen
i Huddinge kommun

Förslag till ändrad fastighetsplan för del av kv Fjällrenen inom trakten
Stuvsta gård i Huddinge kommun.

Förslag till ändrad fastighetsplan för del av kvarteret Fjällrenen upprättat
1989-07-14 har hållits utställt för samråd enligt 5 kap 28 § plan- och
bygglagen under tiden 1989-08-01 -- 08-28.

Då stadsplanen inte ger möjligheter till några större variationer vad gäller
indelning av Fjällrenen 1-3 har något förberedande samrådsmöte med
berörda fastighetsägare ej hållits före samrådsutställningen.

Fastighetsägare enligt till ärendet hörande fastighetsförteckning har delgetts
tillkännagivande om att förslaget funnits tillgängligt på kontoret för gransk-
ning samt har tillställts en kopia av förslaget i form av plankarta, beskrivning
och bestämmelse.

Samrådet har även innefattat remiss till

Stadsbyggnadskontoret, planavdelningen
" bygglovavdelningen
" exploateringsavdelningen
Gatukontoret
Huddinge Elverk AB

Inkomna synpunkter

- A Samtliga remissinstanser har lämnat planförslaget utan erinran.
- B Ägaren till fastigheten Fjällrenen 2 har ej löst ut postförsändelsen med
tillkännagivandet om samrådsutställning. Övriga fastighetsägare har lämnat
planförslaget utan erinran.

Samrådet har således inte föranlett några ändringar i planförslaget.

STADSINGENJÖRSKONTORET


Einar Fagerlund
Förrättningslantmätare

Byggnadsnämnden

Förslag till ändrad fastighetsplan för del av kv Fjällrenen
i Huddinge kommun

Förslag till ändrad fastighetsplan för del av kv Fjällrenen har upprättats 1989-07-14 samt varit utställt för samråd under tiden 1989-08-01 -- 08-28. Enkelt planförfarande har tillämpats.

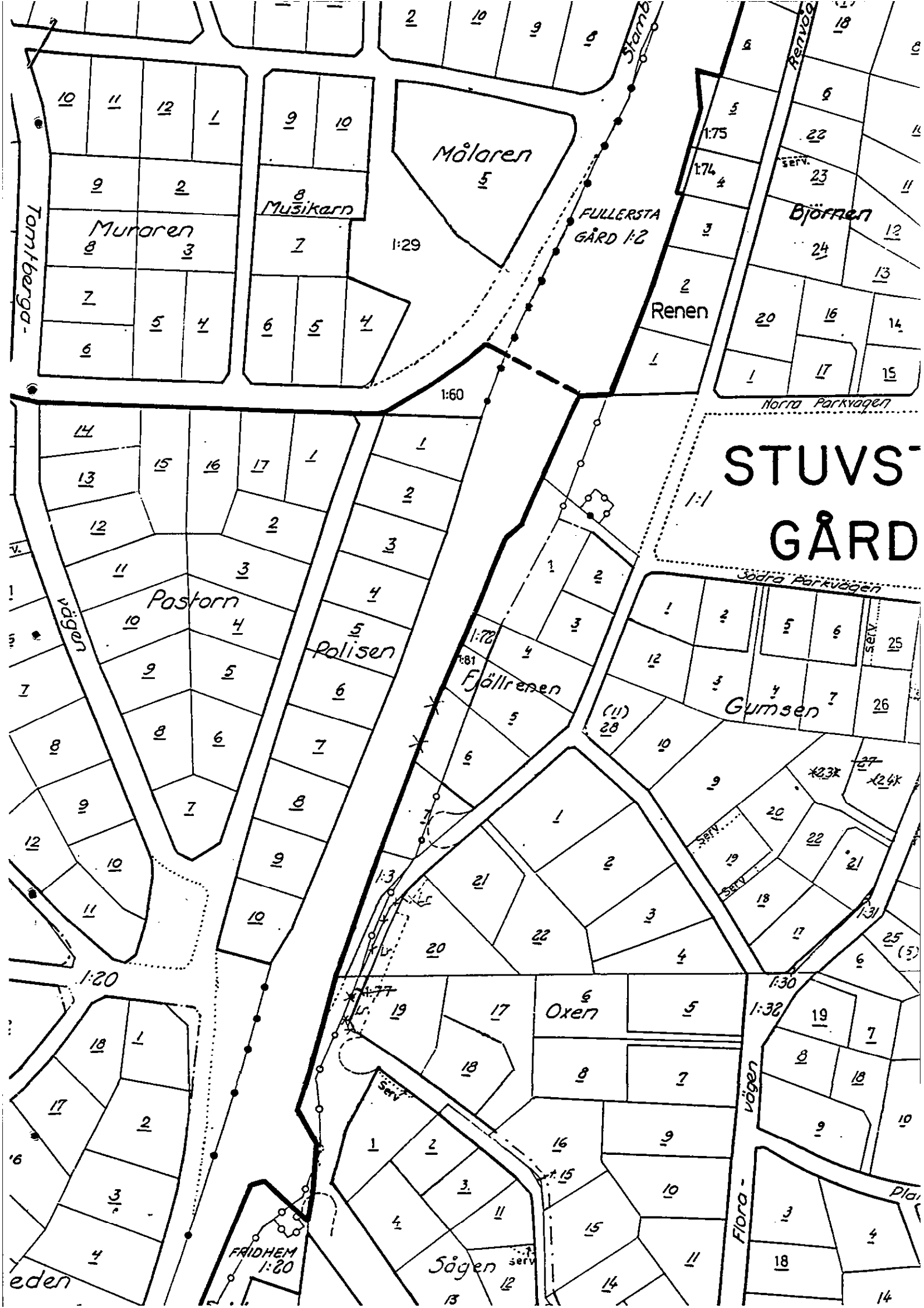
Samrådsredogörelse har upprättats 1989-09-12. Inga erinringar har inkommit.

Byggnadsnämnden föreslås besluta

att med stöd av 6 kap 13 § plan- och bygglagen anta det 1989-07-14 upprättade förslaget till fastighetsplan för del av kv Fjällrenen inom trakten Stuvsta gård i Huddinge kommun.

STADSINGENJÖRSKONTORET


Einar Fagerlund
Förrättningslantmätare



Målaren

1:29

Musikern

Muraren

FULLERSTA
GÅRD 1:2

Renen

Björnen

STUVS
GÅRD

Pastorn

Polisen

Fjällrenen

Gumsen

Oxen

Sågen

Flora - vägen

Tomtbergavägen

vägen

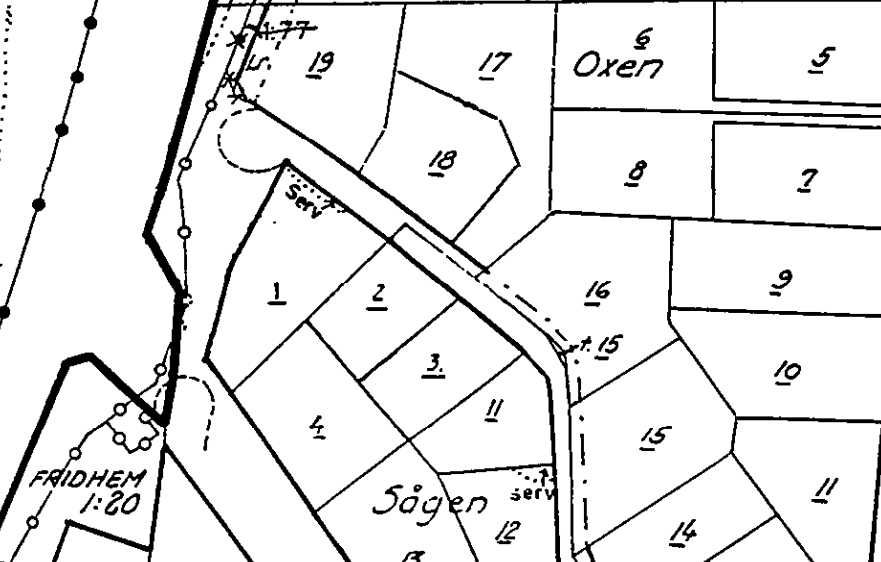
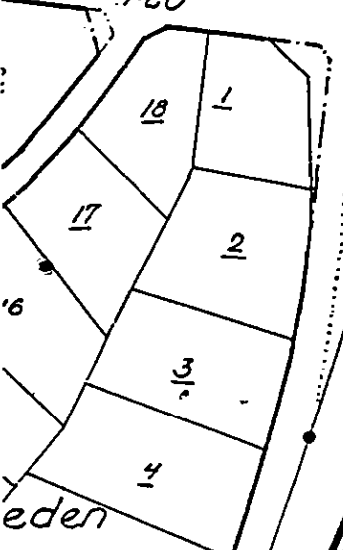
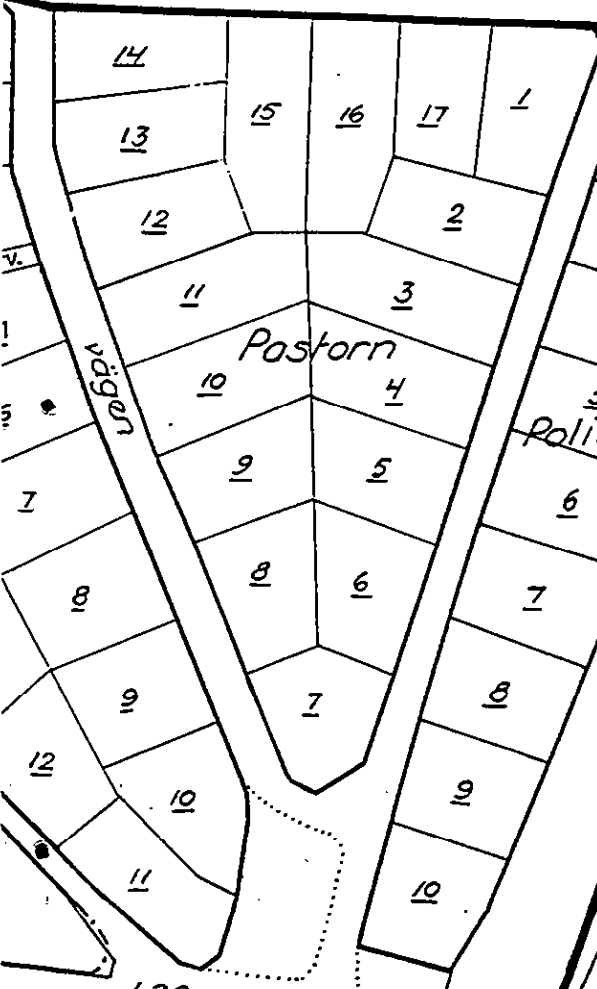
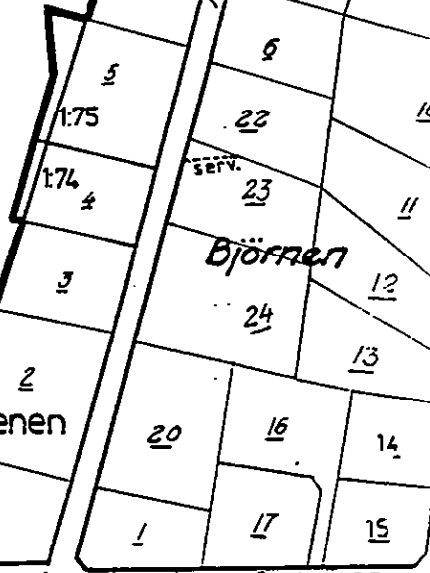
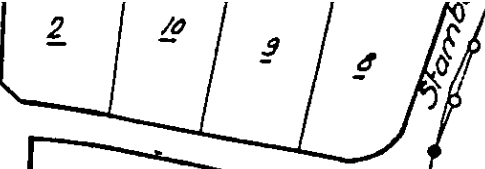
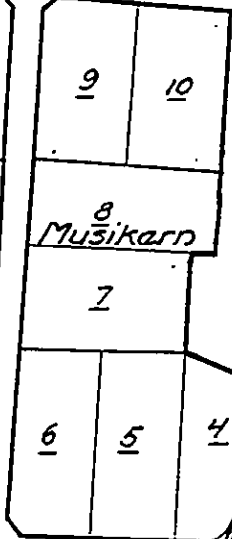
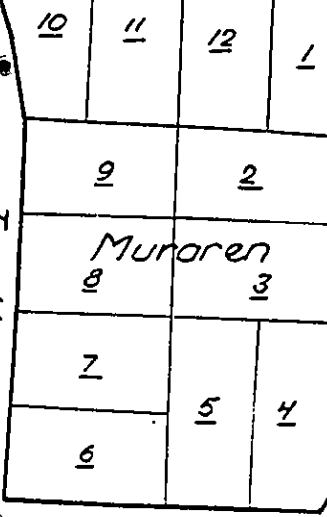
Norra Parkvägen

Södra Parkvägen

FRIDHEM
1:20

eden

Plat





HUDDINGE KOMMUN
STADSINGENJÖRSKONTORET

1989-10-27

Karin Helena Schemat
Renvägen 32
141 90 HUDDINGE

Härmed meddelas att förslaget till ändrad fastighetsplan
för del av kvarteret Fjällrenen i Huddinge kommun
har vunnit laga kraft 1989-10-17.

STADSINGENJÖRSKONTORET

Ann-Marie Kennedy

e u



HUDDINGE KOMMUN
STADSINGENJÖRSKONTORET

1989-10-27

Karl-Erik Pettersson
Renvägen 34
141 90 HUDDINGE

Härmed meddelas att förslaget till ändrad fastighetsplan
för del av kvarteret Fjällrenen i Huddinge kommun
har vunnit laga kraft 1989-10-17.

STADSINGENJÖRSKONTORET

Ann-Marie Kennedy

e u



HUDDINGE KOMMUN
STADSINGENJÖRSKONTORET

1989-10-27

Statens Järnvägar
Stockholms banregion
Box 70
172 22 SUNDBYBERG

Härmed meddelas att förslaget till ändrad fastighetsplan
för del av kvarteret Fjällrenen i Huddinge kommun
har vunnit laga kraft 1989-10-17.

STADSINGENJÖRSKONTORET

Ann-Marie Kennedy

e u



HUDDINGE KOMMUN
STADSINGENJÖRSKONTORET

E Fagerlund, ls
tel 779 17 59

TILLKÄNNAGIVANDE

1989-07-20

Dnr Ul:39/88

Samråd samt underrättelse
enligt 5 kap 28 § plan-
och bygglagen

Förslag till ändrad fastighetsplan för del av kvarteret Fjäll-
renen inom trakten Stuvsta gård i Huddinge kommun hålles till-
gängligt för granskning på stadsingenjörskontoret, Kommunalvä-
gen 28 i Huddinge under tiden 1989-08-01 — 08-28.

./.

Kopia av förslaget bifogas i form av plankarta, beskrivning och
bestämmelse.

Kontoret är öppet:

Måndag - torsdag kl 08.00 - 12.00 och 13.00 - 17.00

Torsdag även kl 17.00 - 18.00

Fredag kl 08.00 - 12.00 och 13.00 - 15.00

Handläggande personal träffas säkrast under expeditionstid,
måndag - fredag kl 09.00 - 11.30, torsdag även kl 17.00 - 18.00
eller efter överenskommelse.

Då förslaget är av begränsad betydelse och saknar intresse för
allmänheten avses enkelt planförfarande, enligt 5 kap 28 §
plan- och bygglagen, att tillämpas.

Detta innebär att förslaget inte behöver ställas ut efter sam-
rådet. Eventuella synpunkter på förslaget måste därför framfö-
ras under samrådet. Synpunkter skall framföras skriftligen och
ha inkommit till stadsingenjörskontoret, Huddinge kommun,
141 85 Huddinge senast 1989-08-28.

Ytterligare upplysningar lämnas gärna av undertecknad (semester
1-18 augusti) tel, se ovan, eller Helmer Edfeldt, (träffas från
den 7 augusti) tel 779 17 34.

STADSINGENJÖRSKONTORET


Einar Fagerlund
Förrättningslantmätare


FACIT STADSINGENJÖRSKONTORET Huddinge kommun
89. 08. 28



Förslag till ändrad fastighetsplan för del av kvarteret
Fjällrenen inom trakten Stuvsta gård i Huddinge kommun

- Sökande Statens järnvägar, fastighetsdivisionen, region öst.
- Detaljplan För kv Fjällrenen gäller stadsplan Södra Stambanan III, fastställd 1987-02-12.
- Gällande tomtindelning Gällande tomtindelning för kv Fjällrenen fastställdes 1964-10-20.
Fjällrenen 7 utgör i sin helhet gatu- och parkmark. Fjällrenen 6 har genom fastighetsreglering anpassats till den nya stadsplanen. Fjällrenen 4 och 5 överensstämmer med planen efter expropriation av mark för järnvägsändamål.
Av Fjällrenen 1 återstår enligt stadsplanen ett restområde, som inte är självständigt användbart som tomtplats. Fjällrenen 2 och 3 är två relativt små tomtplatser bebyggda med enbostadshus.
- Kvarterets användning enligt stadsplanen Kvarteret är avsett för friliggande enbostadshus i högst två våningar. Minsta tomtstorlek: 800 m², i undantagsfall mindre, dock minst 700 m².
Av Fjällrenen 1-3 kan tillskapas två lämpliga tomtplatser.
- Samråd Då stadsplanen inte ger möjligheter till några större variationer vad gäller indelning av Fjällrenen 1-3 har något förberedande samråd inte hållits med berörda fastighetsägare.
- Förslagets innebörd Fjällrenen 1-3 föreslås indelas i två tomtplatser, båda bebyggda, helt i överensstämmelse med stadsplanen.
Inga gemensamhetsanläggningar erfordras.
- Servitut Förslaget till fastighetsplan förutsätter att Fjällrenen 1 belastande tryckbanksservitut till förmån för SJ-ägda Fullersta gård 1:2, inskrivet 1976-07-14, nr 11465, inte berör de delar av Fjällrenen 1, som ingår i tomtplatserna lotterna A och B. Om så ändå skulle vara fallet avses förslaget kompletteras med en illustration härav före antagande.
Ledningsservitutet, 1954-05-19, nr 1433, som belastar Fjällrenen 2 och 3 till förmån för Fjällrenen 1 förutsättes vara obehövliga sedan bebyggelsen på sistnämnda rivits.

STADSINGENJÖRSKONTORET


Einar Fagerlund
Förretningslantmätare



Förslag till ändrad fastighetsplan för del av kvarteret
Fjällrenen inom trakten Stuvsta gård i Huddinge kommun

Fastighetsplanen skall ha den utformning som framgår av plan-
kartan och nedanstående förteckning.

Lott	Bildas av	delareal kvm	s:a areal kvm	anmärkning
A	del av Fjällrenen 1	478,5		
	"- Fjällrenen 2	<u>706,0</u>	1184,5	
B	del av Fjällrenen 1	386,8		
	"- Fjällrenen 3	<u>719,9</u>	1106,7	

STADSIINGENJÖRSKONTORET


Einar Fagerlund
Förrättningslantmätare

Inörd i fastighetsregistret

datum _____ dnr _____

för fastighetsregisternydnigheten

Tillhör byggnadsnämndens i Huddinge kommun beslut

bebyggelse: _____ § _____

Byggnadsnämndens sekr _____

Dnr U1:39/88

Förslag till ändrad fastighetsplan för del av

KV FJÄLLRENNEN

inom trakten Stuvsta gård i Huddinge kommun

upprättat 1989-07-14

Enligt Fagerlund
Förordningsnamn

TEKNISK BESKRIVNING, diktliga BE
KVARTERSKOD: H 42

BETECKNINGAR:

- Kvartergräns eller annan områdesgräns
- Föreslagna fastighetsgräns
- Fastighetsgräns
- Egenskapsgräns
- Gräns för park
- Mark som inte får bebyggas

Skala 1:400



Ber. TM RIT. BN

