

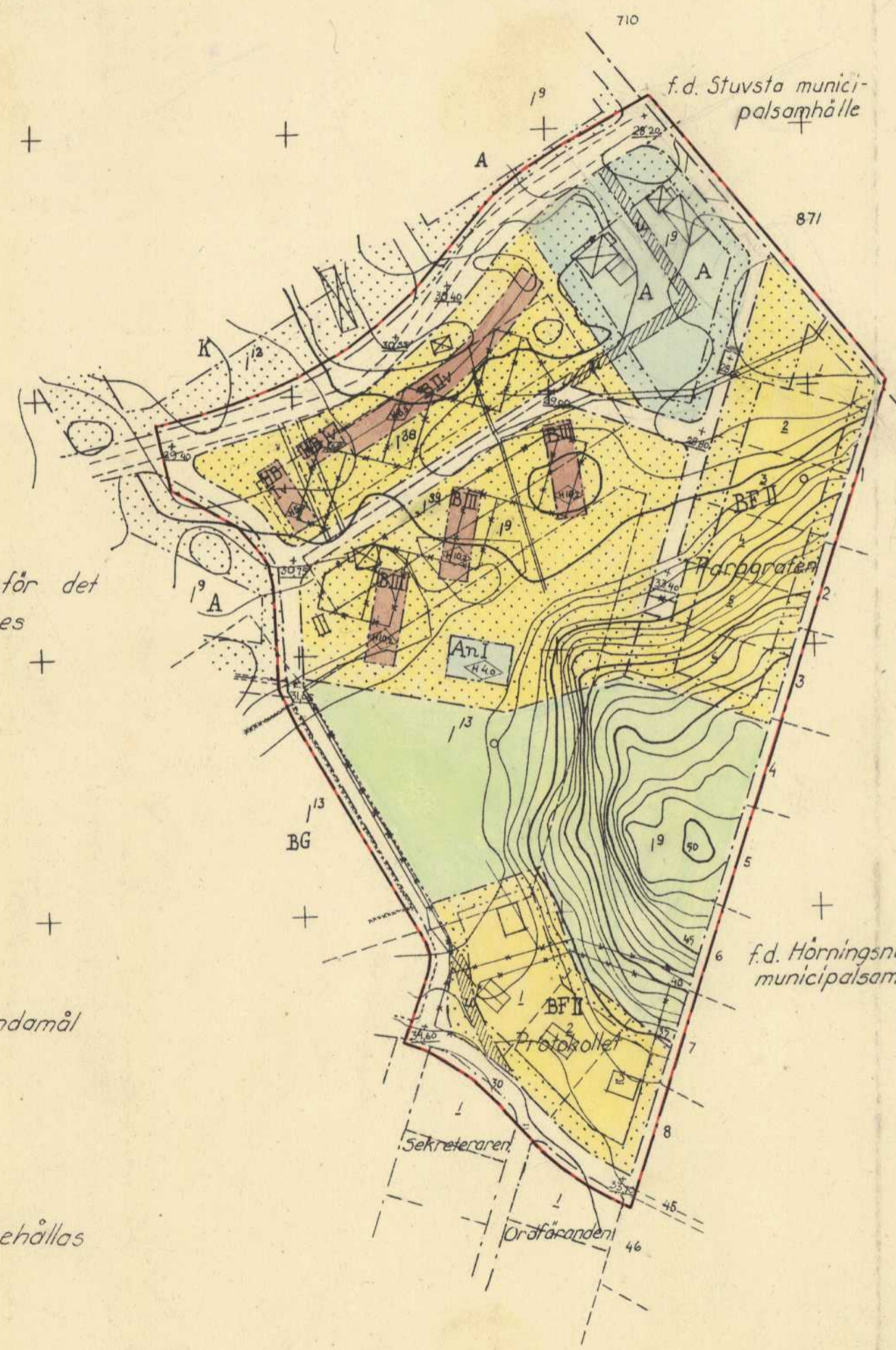

Förslag till ändring av stadsplanen för del av Tomtberga 1^o m.m. i Huddinge municipalsamhälle Stockholms län

upprättat i nov. 1948

Arvid Rosare Stadsarkitekt

Grundkartan upprättad genom kopiering av gällande stadsplanekarta samt kompletterad med fastighetsgränser m.m. av


Henry Dagstam Mättningsman.



Beteckningar:

- Linje belägen tre (3) meter utanför det område för vilket fastställelse sökes
- Områdesgräns
- Bestämelsegräns
- Parkgräns
- Utgående stadsplanelinje
- Allmän plats, park
- " " , gata
- A Område för allmänt ändamål
- An Område för allmännyttigt ändamål
- B BF " " bostadsändamål
- HB " " handels- och bostadsändamål
- " " som icke får bebyggas
- Ledningsområde
- Föreslagen byggnadsplats
- I II III v Våningsantal
- Högsta tillåtna takhöjd
- Gällande gatuhöjd avsedd att bibehållas
- Nivåkurvor
- Befintlig fastighetsgräns
- " väg
- byggnad
- Dike, odlingsgräns
- Polygonpunkt

Skala 1:2000



Tillhör Huddinge kommunalfullmäktiges beslut den 8 mars 1949. Beslutning i kommunalfullmäktige den 7 april 1949.

Per Henningson

Beviljas:

År 1949 den 21 maj fastlades denna stadsplaneändring på sätt lärostyrelsens beslut samma dag närmare utvisar; och må enligt 150 § 3 st. byggnadslagen talan icke följask mot nämnda beslut, varför detsamma omedelbart vunnit laga kraft, betygat, Stockholm å landskansliet som ovan.

På tjänstens vägnar:

4E/4

3c Tomtberga 19

45