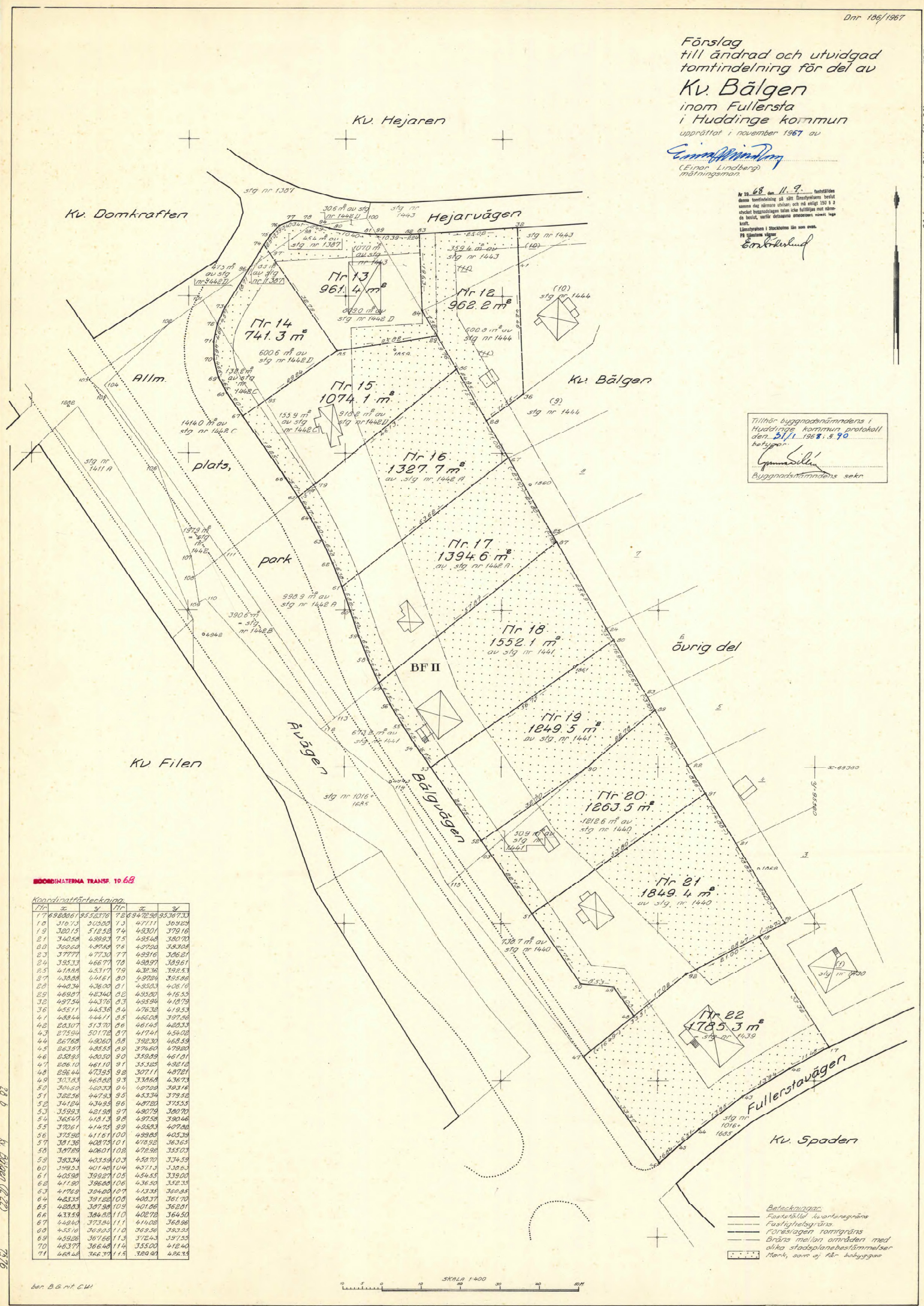


Förslag till ändrad och utvidgad tomtindelning för del av Kv. Bälgen inom Fullersta i Huddinge kommun

upprättat i november 1967 av
Emmy Lindberg
(Einer Lindberg)
mättningsman

Av 18. 68 den 11. 9. beslutades denna fördelning på sitt Enastående beslut samma dag såvitt avser och på enligt 150 § 2 utskottets förslag till och med tilläggsprotokoll till beslut, utför deltagarna anmärkning väsentliga korr. Lämnades i Stockholms län som ovan. På tjänstens vägnar
Emmy Lindberg

Tillhör byggnadsnämndens i Huddinge kommun protokoll den 21/11 1968 s. 90
Gunnar Sjölin
Byggnadsnämndens sekr.



KOORDINATERNAS TRANS. 10 68

Koordinatföretäckning

Nr	x	y	Nr	x	y
17	698806	1953276	72	6947290	9536733
18	319170	310000	73	47111	30929
19	320150	31258	74	42301	37916
21	34058	48937	75	42548	38070
22	36060	48758	76	42704	38305
23	37777	47730	77	42916	38621
24	39533	46677	78	43097	38961
25	41180	45317	79	43236	39253
26	42888	44161	80	43294	39586
27	44034	42600	81	43203	40616
28	45997	42340	82	42900	41653
29	47734	44376	83	42594	42779
30	49511	44338	84	42638	42953
31	42844	44411	85	42608	42736
32	28307	51370	86	42145	42833
33	27594	50178	87	41741	43402
34	26789	49060	88	42930	43859
35	26391	48053	89	37649	47989
36	25898	48070	90	35989	46781
37	22610	46110	91	35323	46212
38	22644	47395	92	30711	48721
39	30323	46828	93	33868	43673
40	32422	46030	94	29799	38914
41	32256	44753	95	45334	37928
42	34124	43425	96	42720	37553
43	35923	42198	97	42079	38070
44	36547	41813	98	42758	39046
45	37061	41475	99	42383	40788
46	37326	41101	100	42989	40329
47	38136	42875	101	47892	36361
48	38784	40601	102	47298	35503
49	39334	40359	103	45870	33453
50	39923	40140	104	42713	32063
51	40598	39927	105	42453	33900
52	41190	39680	106	42630	35235
53	41789	39400	107	42328	36085
54	42335	39128	108	40037	36170
55	42883	38798	109	40186	36281
56	43359	38428	110	40278	36450
57	43810	37994	111	41408	36896
58	44319	37625	112	38036	36229
59	44826	37166	113	37243	35753
60	45377	36648	114	35500	41240
61	45848	36237	115	32840	42633

- Beteckningar:
- Fastlänslinje
 - Fastlänslinje
 - Förslagen tomtgrän
 - Övriga mellan områden med olika stadsplanbestämmelser
 - Mark, som ej får betyggas

22 0 Kv. Bälgen (2-22) 7376



Huddinge KLM

Akt nr:

0126K-7576

AU\$0126K-7576

kv. Bälgen (12-22)

Karta: 28 b

7576

11.9.1968

22 III-G3- 553:68

HUDDINGE KOMMUN
1 3 SEP 1968
DET.....

Fastställelse av tomtindelning

Länsstyrelsen prövar skäligen fastställa nedan beskrivna, av byggnadsnämnden i angiven kommun antaget tomtindelningsförslag.

Tillämpat lagrum	
33 och 90 §§	byggnadslagen
Kommun (stad, köping, landskommun)	
Huddinge kommun	och utvidgad/
<input type="checkbox"/> Förslaget avser indelning av kvarteret (namn)	<input checked="" type="checkbox"/> Förslaget avser ändrad indelning av för del (penn)
Tomt(er) avsedd(a) att bildas	
Tomterna nr 12 - 22	
Förslaget antaget den	
31 januari 1968	
Karta och beskrivning upprättade av (titel och namn)	
Mätningssmannen Einar Lindberg	
Datum för upprättandet av karta och beskrivning	
November 1967, 30 november 1967	

Länsstyrelsen ösätter vidare tomt **erna** de **ar** registerbeleckning **ar**, som kommit till användning i tomtindelningsförslaget.

Klagan över detta beslut må icke föras.

På länsstyrelsens vägnar

Gerd Wikström

Gerd Wikström

M. Almström
M Almström

Utan avgift

Sökanden



HUDDINGE


Till
Länsstyrelsen i Stockholms län.

För fastställelseprövning får jag härmed insända karta och handlingar rörande förslag till ändrad och utvidgad tomtindelning för del av kvarteret Bälgen inom Fullersta i Huddinge kommun, upprättat i november 1967.

Följande handlingar bifogas:

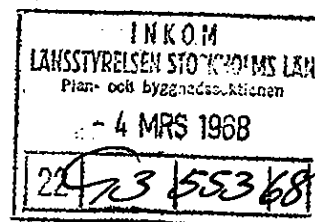
- ✓ Karta i skala 1:400
- ✓ Beskrivning i två exemplar
- ✓ Markägareförteckning
- ✓ Lista över rekommenderade försändelser
- ✓ Kommunalnämndens erkännande av tillkännagivande om utställning jämte yttrande och behörighetshandling
- ✓ Byggnadsnämndens protokoll den 10 maj 1967, § 417
- ✓ Byggnadsnämndens protokoll den 13 december 1967, § 1145
- ✓ Tillkännagivande om utställning
- ✓ Rekommenderad försändelse i retur
- ✓ Byggnadsnämndens protokoll den 31 januari 1968, § 90

Huddinge den 1 mars 1968
På byggnadsnämndens vägnar:


/Einar Lindberg/
Mättningsman



HUDDINGE



F ö r s l a g
till ändrad och utvidgad tomtindelning
för del av

kvarteret Bälgen

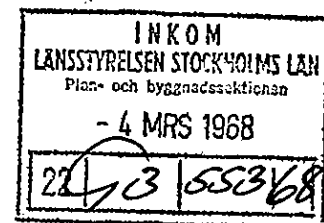
inom Fullersta i Huddinge kommun
upprättat i november 1967 av
Einar Lindberg
Mättningsman

Tillhör byggnadsnämndens i Huddinge
kommun protokoll den 3/11 1968, § 90

betygar:

.....
.....

Byggnadsnämndens sekreterare



Beskrivning

HUDDINGE tillhörande förslag till ändrad och utvidgad tomtindelning för del av kvarteret Bälgen inom Fullersta i Huddinge kommun, upprättat i november 1967.

För allra största delen av kvarteret gäller av länsstyrelsen den 24 augusti 1966 fastställd stadsplan för del av Fullerstaområdet, område C, i Huddinge kommun. För nordöstra delen (den föreslagna tomten nr 12) gäller dock av Kungl. Maj:t den 4 november 1955 fastställd stadsplan.

Gällande bestämmelser föreskriver för kvarteret bl.a. bebyggelse endast för bostadsändamål i fristående byggnadssätt till en höjd av högst två våningar, dock högst 7,6 meter. Tomts areal får icke understiga 600 m². Byggnadsnämnden äger dock, där särskilda omständigheter så föranleda, medgiva mindre avvikelser från nämnda areal.

Gällande tomtindelning har fastställts den 5 juli 1958, varvid bildats tomterna nr 1 - 11.

Föreliggande förslag har uppgjorts efter beslut av byggnadsnämnden den 10 maj 1967, § 417, och i samråd med berörda markägare.

Förslaget avser kvarteretsdelens indelning i elva tomter, betecknade nr 12 - 22, vilka beskrivas enligt följande.

Tomternas gränser och arealer.

Tomterna beskrivas i ordning medsols med början i gatulinjen.

Tomten nr 12.

Mot Hejarvägen	(pkt. 83-32)	25,02 meter
" tomten nr 10	(pkt. 32-36)	42,46 "-
" " " 9	(pkt. 36-28)	11,55 "-
" " " 16	(pkt. 28-86)	15,19 "-
" " " 15	(pkt. 86-29)	9,76 "-
" " " 13	(pkt. 29-84-83)	7,52 +19,63 "-

Tomtens areal utgör 962,2 m².

Tomten är bildad av 602,8 m² av stadsägan nr 1444
359,4 m² " " " 1443.

Tomten nr 13.

Mot korsningen Bälgvägen - Hejarvägen	(pkt. 74-75-76)	2,91 + 3,39 meter
" Hejarvägen	(pkt. 76-77-78-80-81-82-83)	3,40 + 3,41 + 6,49 +10,40 +10,39 + 2,24 "-
" tomten nr 12	(pkt. 83-84-29)	19,63 + 7,52 "-
" " " 15	(pkt. 29-85)	25,82 "-
" " " 14	(pkt. 85-74)	32,79 "-



HUDDINGE

Tomtens areal utgör 961,4 m².
 Tomten är bildad av 809,0 m² av stadsägan nr 1442 D
 107,0 m² " " " 1443
 45,4 m² " " " 1387.

Tomten nr 14.

Mot Bälgvägen (pkt. 67-68-69-70-71-72-73-74) 7,01 + 4,65+
 4,66 + 4,65+
 4,66 + 4,57 +18,71 meter
 " tomten nr 13 (pkt. 74-85) 32,79 --"
 " " " 15 (pkt. 85-67) 29,24 --"

Tomtens areal utgör 741,3 m².
 Tomten är bildad av 600,6 m² av stadsägan nr 1442 D
 132,2 m² " " " 1442 C
 8,5 m² " " " 1387.

Tomten nr 15.

Mot Bälgvägen (pkt. 65-66-67) 5,71 +19,25 meter
 " tomten nr 14 (pkt. 67-85) 29,24 --"
 " " " 13 (pkt. 85-29) 25,82 --"
 " " " 12 (pkt. 29-86) 9,76 --"
 " " " 16 (pkt. 86-79-65) 46,13 + 5,76 --"

Tomtens areal utgör 1074,1 m².
 Tomten är bildad av 918,2 m² av stadsägan nr 1442 D
 155,9 m² " " " 1442 C.

Tomten nr 16.

Mot Bälgvägen (pkt. 61-62-63-64-65) 6,38 + 6,38+
 6,40 + 6,37 meter
 " tomten nr 15 (pkt. 65-79-86) 5,76 +46,13 --"
 " " " 12 (pkt. 86-28) 15,19 --"
 " " " 9 (pkt. 28-27) 11,00 --"
 " " " 17 (pkt. 27-61) 53,62 --"

Tomtens areal utgör 1327,7 m².
 Tomten är bildad av del av stadsägan nr 1442 A.

Tomten nr 17.

Mot Bälgvägen (pkt. 57-58-59-60-61) 6,53 + 6,52+
 6,54 + 6,82 meter
 " tomten nr 16 (pkt. 61-27) 53,62 --"
 " " " 8 (pkt. 27-25) 23,10 --"
 " " " 7 (pkt. 25-87) 1,70 --"
 " " " 18 (pkt. 87-57) 57,87 --"



Tomtens areal utgör 1394,6 m².

HUDDINGE Tomten är bildad av del av stadsägan nr 1442 A.

Tomten nr 18.

Mot Bälgvägen	(pkt. 53-54-55-56-57)	6,75 + 6,15+ 6,17 + 6,15 meter
" tomten nr 17	(pkt. 57-87)	57,87 --"
" " " 7	(pkt. 87-24)	25,49 --"
" " " 6	(pkt. 24-88)	3,54 --"
" " " 19	(pkt. 88-53)	56,75 --"

Tomtens areal utgör 1552,1 m².

Tomten är bildad av del av stadsägan nr 1441.

Tomten nr 19.

Mot Bälgvägen	(pkt. 52-53)	22,75 meter
" tomten nr 18	(pkt. 53-88)	56,75 --"
" " " 6	(pkt. 88-23)	16,94 --"
" " " 5	(pkt. 23-89)	3,70 --"
" " " 20	(pkt. 89-90-52)	22,78 +32,70 --"

Tomtens areal utgör 1249,5 m².

Tomten är bildad av del av stadsägan nr 1441.

Tomten nr 20.

Mot Bälgvägen	(pkt. 51-52)	22,75 meter
" tomten nr 19	(pkt. 52-90-89)	32,70 +22,78 --"
" " " 5	(pkt. 89-22)	16,30 --"
" " " 4	(pkt. 22-91)	8,66 --"
" " " 21	(pkt. 91-51)	53,80 --"

Tomtens areal utgör 1263,5 m².

Tomten är bildad av 1212,6 m² av stadsägan nr 1440
50,9 m² " " " 1441.

Tomten nr 21.

Mot Bälgvägen	(pkt. 48-49-50-51)	9,00+ 8,53 +21,75 meter
" tomten nr 20	(pkt. 51-91)	53,80 --"
" " " 4	(pkt. 91-21)	14,88 --"
" " " 3	(pkt. 21-19)	24,00 --"
" " " 1	(pkt. 19-18)	7,47 --"
" " " 22	(pkt. 18-92-48)	21,00 +17,02 --"

Tomtens areal utgör 1849,4 m².



Tomten är bildad av del av stadsägan nr 1440.

HUDDINGE

Tomten nr 22.

Mot Fullerstavägen	(pkt. 17-42-43-44-45-46)	11,48 +13,94+	
		13,85+ 6,51 + 6,84	meter
" Åvägen	(pkt. 46-47)	33,37	"-
" allmän plats, park och Bälgvägen	(pkt. 47-48)	16,49	"-
" tomten nr 21	(pkt. 48-92-18)	17,02 +21,00	"-
" " " 1	(pkt. 18-17)	33,32	"-

Tomtens areal utgör 1785,3 m².

Tomten är identisk med stadsägan nr 1439.

Gränslängder och arealer äro beräknade ur gränspunkternas koordinater.

Huddinge den 30 november 1967

Einar Lindberg
 /Einar Lindberg/
 Mättningsman

Ar 10. ⁶⁸ den ^{11.9.} fastställdes
 denna tomtindelning på sätt länsstyrelsens beslut
 samma dag nämnde utvisar; och må enligt 150 § 3
 stycket byggnadslagen talan icke fullföljas mot nämnda
 beslut, varför detsamma omedelbart vunnit laga
 kraft.

Länsstyrelsen i Stockholms län som ovan.
 På tjänstens vägnar

E. B. Linderlund



HUDDINGE

INKOM		
LANSSTYRELSEN STOCKHOLMS LÄN		
Plan- och byggnadssektionen		
- 4 MRS 1968		
22	73	55368

Markägareförteckning

tillhörande förslag till ändrad och utvidgad tomtindelning för del av Kv. Bälgen inom Fullersta i Huddinge kommun, upprättat i november 1967.

<u>Fastighet:</u>	<u>Senast lagfaren ägare:</u>	<u>Adress:</u>
Bälgen 2	✓ Byråassistent Erik Valfrid Nygren	Blästervägen 1 Huddinge tel. 757 64 04
Bälgen 3	✓ Civilingenjör Lars-Erik Larsson	Blästervägen 3 Huddinge
Bälgen 4	✓ Herr Ernst Walter Theodor Josefsson	Blästervägen 4 Huddinge
Bälgen 5	✓ Byggnadsingenjör Martin Torvald Fridolf Hjertquist	Blästervägen 7 Huddinge tel. 757 56 67
Bälgen 6	✓ Tapetserare Hans Hilding Sjöberg	Blästervägen 9 Huddinge tel. 757 06 24
Bälgen 7	✓ Förrådsman Karl Wilhelm Prickén	Blästervägen 11 Huddinge tel. 757 24 67
Bälgen 8	✓ Slipare Nils Valdemar Sundsten	Blästervägen 13 Huddinge
stg nr 1387	✓ Disponent Folke Fredrik Brodén Köpare av vägmark: Huddinge kommun	Höganäsvägen 11 Johanneshov tel. 48 17 00 Kommunalhuset Huddinge tel. 774 00 20
1438	✓ Chaufför Karl Ivan Ernst Larsson Köpare av vägmark: Huddinge kommun	Fullerstavägen 45 Huddinge Kommunalhuset Huddinge tel. 774 00 20
1439	✓ Disponent Hjalmar Sigfrid Karlsson	Fullerstavägen 43 Huddinge tel. 757 03 02
1440	✓ Murare Karl Edvin Wetterdahl Köpare av vägmark: Huddinge kommun	Åvägen 16 Huddinge tel. 757 11 43 Kommunalhuset Huddinge tel. 774 00 20
1441	✓ Boktryckare Harry William Teodor Cedenblad Köpare av vägmark: Huddinge kommun	Åvägen 18 Huddinge tel. 757 04 58 Kommunalhuset Huddinge tel. 774 00 20




HUDDINGE

<u>Fastighet:</u>	<u>Senast lagfaren ägare:</u>	<u>Adress:</u>
1442 A	✓ Läderhandlare Axel Efraim Samuelsson	Vattenledningsvägen 29 I <u>Hägersten</u> tel. 45 57 52
1442 C	Chaufför Axel Norling Köpare av vägmark: Huddinge kommun	Åvägen 63 <u>Huddinge</u> tel, 757 36 74 Kommunalhuset <u>Huddinge</u> tel. 774 00 20
1442 D	✓ Herr Roine Widnarsson Fröken ✓ Gunbritt Norling Köpare av vägmark: Huddinge kommun	Hejarvägen 5 <u>Huddinge</u> Åvägen 63 <u>Huddinge</u> tel. 757 36 74 Kommunalhuset <u>Huddinge</u> tel. 774 00 20
1443	✓ Tjänsteman Gustav Hugo Jarredal Köpare av vägmark: Huddinge kommun	Blästervägen 19 <u>Huddinge</u> tel. 757 01 18 Kommunalhuset <u>Huddinge</u> tel. 774 00 20
1444	✓ Konsulent Nils Karl Gustav Ericsson	Blästervägen 17 <u>Huddinge</u>

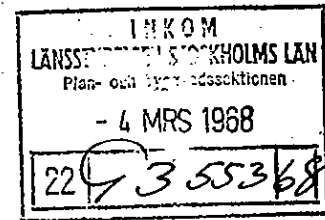
Uppgifterna beträffande senast lagfaren ägare äro hämtade ur lagfartsboken å Svartlösa domsaga.

Huddinge den 18 december 1967


Einar Lindberg
Mättningsman



HÜDDINGE



Tillkännagivande

Förslag till ändrad och utvidgad tomtindelning för del av kvarteret Bälgen hålls för granskning tillgängligt å stadsingenjörskontorets expedition, Kommunalhuset, Huddinge, alla vardagar utom dag före söndag och helgdag kl. 9.00 - 11.30, torsdagar även kl. 17.00 - 18.00, under tiden 2/1 - 27/1 1968.

Eventuella anmärkning mot förslaget må under nämnda tid skriftligen ingivas till byggnadsnämnden.

Huddinge den 27/12 1967

H. Fredriksson

/H. Fredriksson/
Stadsingenjör

Å kommunalnämndens vägnar erkänner jag emottagandet av ovannämnda tillkännagivande.

Huddinge den 17/1 1968

HÜDDINGE KOMMUN

för Expedieringskontoret:

.....



HUDDINGE

Till Byggnadsnämnden.

INKOM
 LANSSTYRELSE I SÖDERMANLANS LÄN
 Plan- och Byggnadsnämnden
 - 4 MRS 1968
 22 73553/68

Ang. begärt yttrande från exploateringskontoret över förslag till tomtindelning för kv.....Bälgen..... upprättat i november 1967.

- Ingen erinran.
- Erinran föreligger med anledning av rådande markägoförhållande (se nedan under anm.).
- Erinran föreligger med anledning av upprättade (exploaterings) avtal (se nedan under anm.).
- Annan erinran (se nedan under anm.).
- Medgivande att förfarandet med utställning ej tillämpas.

Anm.....
.....
.....
.....
.....
.....
.....

Huddinge den 17 / 1 1968

HUDDINGE KOMMUN
 För Exploateringskontoret:
Bernt Mattsson
 Bernt Mattsson
 Exploateringschef

K. Y. Lövgren
 K. Y. Lövgren



HUDDINGE

INKOM
 LÄMNADESEN STOCKHOLMS LÄN
 Plan- och byggnadssektionen
 - 4 MRS 1968
 22/13/553/68

Utdrag ur protokoll hållet vid sammanträde med kommunalnämnden i Huddinge den 8 januari 1968.

§ 9. 010. Delegation av beslutanderätt.

=====
Förvaltningsdirektören Bernt Mattsson eller ingenjören John Johansson eller
 intendenten Gustaf Lundblad

Mättningsförrättningar, som berör kommunens fastigheter, d.v.s. förrättningar enligt fastighetsbildningslagen, jorddelningslagen och lagen om enskilda vägar samt lagen om sammanföring av samfällad vägmark med angränsande fastigheter samt ärenden rörande tomtindelning

Beslut i ovan angivna ärenden skall anmälas vid samfällda kommunalnämndens nästkommande sammanträde.

=====
 Vid protokollet

Bernt Mattsson

Justerat den 18 januari 1968

Henry Ericson
 ordförande

Göte Israelsson Olle Fermefors
 justeringsmän

Kungörelse angående justering av detta protokoll har i laga ordning anslagits å Huddinge kommuns officiella anslagstavla den 23 januari 1968.

Henry Ericson
 ordförande

Rätt utdraget intyga:

G. Andersson *H. Skellin*

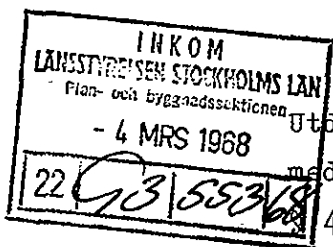
Bestyrkes på tjänstens vägnar:

Ernst Andersson

 mättningsman.



HUDDINGE



Utdrag ur protokoll fört vid sammanträde
med Huddinge byggnadsnämnd den 10 maj 1967.
417. INDELNINGÄRENDE.

Kv. Bälgen.

Byggnadsnämnden beslöt

att uppdraga åt mättingsman Einar Lindberg att upprätta och inkomma
med förslag till tomtindelning av kv. Bälgen, Filen, Raspen, Borr-
svängen och Skruvmejseln inom stadsplaneområdet Fullersta C.

Vid protokollet

Gunnar Sillén
sekreterare

Justerat den 12 maj 1967.

Anders Edgren
ordförande

Märta Sandström
justeringsman


Rätt utdraget intyga:

Anders Edgren
.....

Märta Sandström
.....



HUDDINGE



Utdrag ur protokoll fört vid sammanträde
med Huddinge byggnadsnämnd den 13 december
1967.

§ 1145. INDELNINGSÄRENDE.

Kv. Bälgen.

Byggnadsnämnden beslöt den 10 maj 1967, § 417, att uppdraga åt mättings-
man Einar Lindberg att upprätta och inkomma med förslag till tomtindelning
av kv. Bälgen.

Förslaget till ändrad och utvidgad tomtindelning har upprättats i novem-
ber 1967.

Byggnadsnämnden, som finner upprättat förslag ändamålsenligt, beslöt
att låta utställa förslag till ändrad och utvidgad tomtindelning för del
av kv. Bälgen upprättat i november 1967 av mättingsman Einar Lind-
berg.

Vid protokollet

Gunnar Sillén
sekreterare

Justerat den 18 december 1967.

Anders Edgren
ordförande

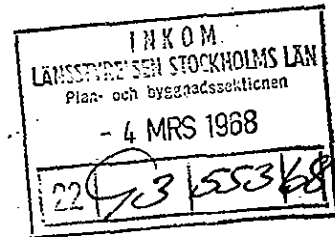
Björn Röckner
justeringsman

Rätt utdraget intyga:

Anders Edgren *Björn Röckner*



HÜDDINGE



Tillkännagivande

Förslag till ändrad och utvidgad tomtindelning för del av kvarteret. Bälgen hålls för granskning tillgängligt å stadsingenjörskontorets expedition, Kommunalhuset, Huddinge, alla vardagar utom dag före söndag och helgdag kl. 9.00 - 11.30, torsdagar även kl. 17.00 - 18.00, under tiden 2/1 - 27/1 1968.

Eventuella anmärkning mot förslaget må under nämnda tid skriftligen ingivas till byggnadsnämnden.

Huddinge den 27/12 1967

H. Fredriksson

/H. Fredriksson/
Stadsingenjör



HUDDINGE

Utdrag ur protokoll fört vid sammanträde med Huddinge byggnadsnämnd den 31 januari 1968.

§ 90. INDELNINGSARENDEN.

Kv. Bälgen.

Byggnadsnämnden beslöt den 13 december 1967, § 1145, att låta utställa förslag till ändrad och utvidgad tomtindelning för del av kv. Bälgen upprättat i november 1967 av mättningsman Einar Lindberg.

Förslaget har varit utställt under tiden 2.1 - 27.1 1968.

Ingen erinran har inkommit mot förslaget.

Byggnadsnämnden beslöt

att antaga av mättningsman Einar Lindberg i november 1967 upprättat förslag till ändrad och utvidgad tomtindelning för del av kv. Bälgen; samt

att hos länsstyrelsen anhålla om fastställelse av förslaget till tomtindelning.

Vid protokollet
Gunnar Sillén
sekreterare

Justerat den 5 februari 1968.

Rune Krantz
ordförande

Märta Sandström
justeringsman

Rätt utdraget intyga:

Rune Krantz.....

Märta Sandström.....

