

PLANBESTÄMMELSER

Följande gäller inom områden med nedanstående beteckningar. Där beteckning saknas gäller bestämmelsen inom hela planområdet. Endast angiven användning och utformning är tillåten.



GRÄNSBETECKNINGAR

-  Detaljplanegräns
-  Utgående Egenskapsgräns

KVARTERSMARK

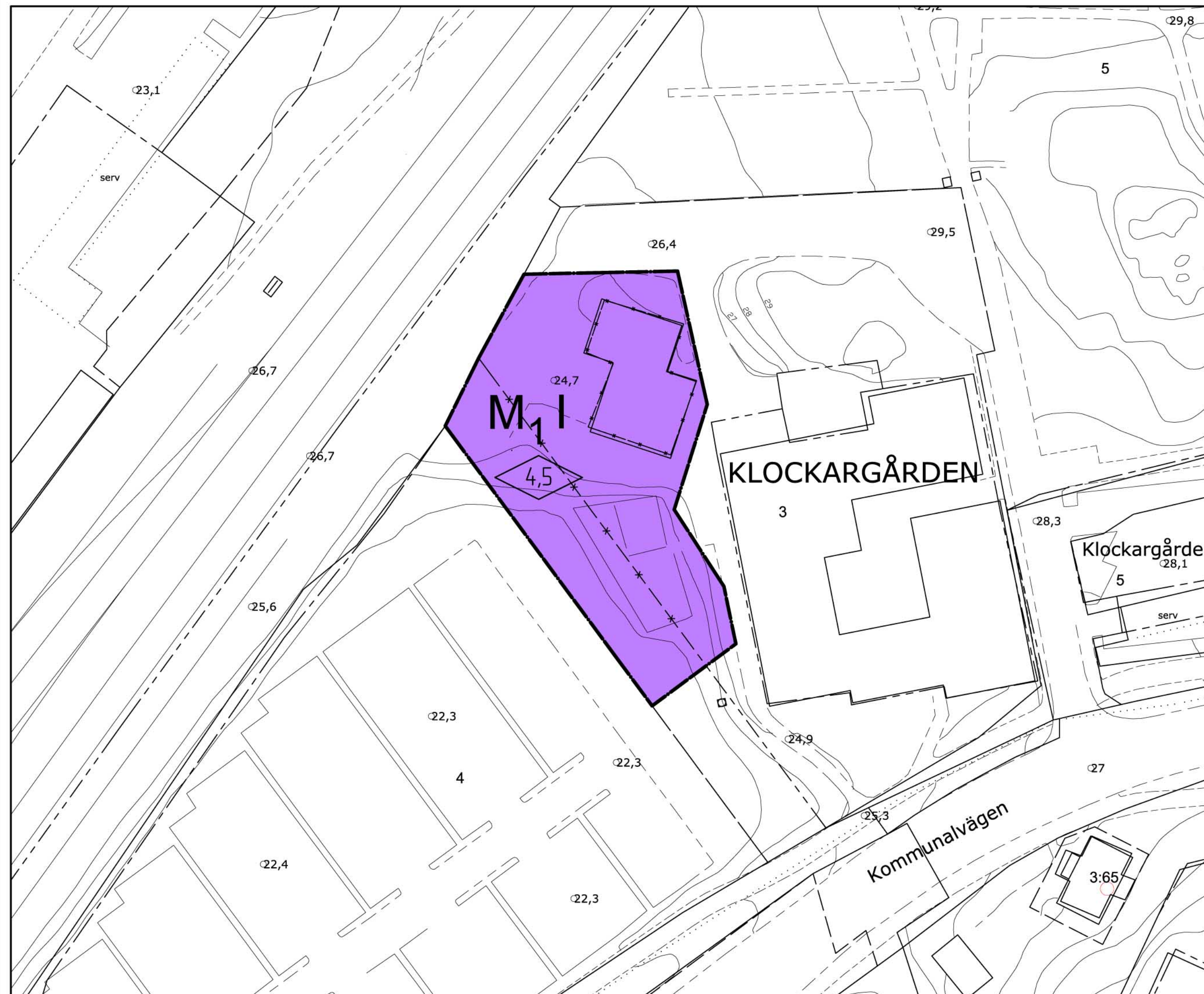
-  M1 Ekonomigård för begravnin

PLACERING, UTFORMNING, UTFÖRANDE

-  4,5 Högsta byggnadshöjd i meter
-  1 Högsta antal våningar

ADMINISTRATIVA BESTÄMMELSER

Genomförandetiden är tio år från den dag detaljplanen vinner laga kraft.



Grundkarta

över

Klockargården 3, del av

inom kommundelen Sjödalen
i Huddinge kommun






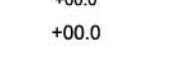




upprättad oktober 2010
av MSB/Lantmäteriavdelningen




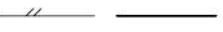


Kartan framställd genom utdrag ur digital kartdatabas
och kontrollerad inom planområdet.

Skala 1:400 (originalformat A2)



Beteckningar

-  Gällande kvarterstraktgräns eller användningsgräns
-  Fastighetsgräns
-  Gällande användningsgräns ej sammanfallande med fastighetsgräns
-  Gällande egenskapsgräns
-  Gällande rättighetsgräns
-  Avvägd höjd
-  Fastställd höjd
-  Bef. huvudbyggnad, geodetisk resp. fotogrammetrisk
-  Bef. uthus eller garage geodetisk resp. fotogrammetrisk
-  Väg

-  Höjdkurva
-  Slänt
-  Staket, bullerplank
-  Häck
-  Stödmur, mur
-  Dike

Höjdsystem RH00



Plankarta med bestämmelser
Antagandehandling

Detaljplan för Del av Klockargården 3

Huddinge kommun

Upprättad oktober 2010
Miljö- och samhällsbyggnadsförvaltningen

Reviderad

Ann-Margreth Haglund
Handläggare

- Till planen hör:
- Planprogram
 - Planbeskrivning
 - Genomförandebeskrivning
 - Miljöbeskrivning
 - Illustration
 - Övrigt

Beslutsdatum Instans

Antagande
2011-01-20 § 15 SBN

Laga kraft
2011-02-21

SBN PL 2009/75.318

Dp 4-B-27:3