



Huddinge KLM

Akt nr:

0126K-9058

AU\$0126K-9058

kv. Turnstocken (26-32) Karta 39 d

9058

Lantmäterienheten

Fastställelse av tomtindelning

Länsstyrelsen fastställer nedan beskrivet, av byggnadsnämnden i angiven kommun antaget tomtindelingsförslag.

Signum:

Plan:

Jur.

Tillämpat lagrum	
33 §	byggnadslagen
Kommun (stad, köping, landskommun)	
Huddinge	
Förslaget avser indelning av kvarteret (namn)	
<input type="checkbox"/>	
Förslaget avser ändrad indelning av kvarteret (namn)	
<input checked="" type="checkbox"/> del av kv Tumstocken	
Tomt(er) avsedd(a) att bildas	
nr 26-32	
Förslaget antaget	
10.11.1971	
Karta och beskrivning upprättade av (titel och namn)	
Mättningsman Nils Magnusson	
Tidpunkt för upprättandet av karta	Tidpunkt för upprättandet av beskrivning
okt 1971	28.10.1971

~~Länsstyrelsen ansvarar inte för konsekvenser av felaktiga uppgifter i denna handling. Detta gäller särskilt om uppgifterna inte har kontrollerats mot originaldokument. Detta gäller även om uppgifterna har tagits från offentliga register.~~

Klagan över detta beslut får inte föras.

K Love Lindahl
K Love Lindahl

Lennart Olsson
Lennart Olsson

I handläggningen av detta ärende har dessutom deltagit bitr
länsarkitekt Nils Haggström och länsnotarie Carin Frostberg.

Utan avgift

Sökanden

Lst Sth 11: Lm



HUDDINGE KOMMUN

Till Länsstyrelsen i Stockholms län

För fastställelseprövning översändes härmed karta och handlingar rörande förslag till ändrad tomtindelning för del av kvarteret Tumstocken i Huddinge kommun, upprättat i oktober 1971 .

Läge å ekonomiska kartan HUDDINGE: 16, 17

Följande handlingar bifogas:

- Karta över förslaget.
- Beskrivning i två exemplar.
- Markägareförteckning.
- Postens kvitto å rekommenderade försändelser.
- Kommunalnämndens erkännande av tillkännagivande angående utställning, jämte behörighetshandling.
- Kommunalnämndens godkännande av förslaget, jämte behörighetshandling.
- Berörda markägares godkännande,
- Ansökan om tomtindelning, 2 st
- Medgivande från angränsande markägare.
- Byggnadsnämndens protokoll ang. beslut om tomtindelning.
- Byggnadsnämndens protokoll ang. beslut om utställning.
- Tillkännagivande om utställning.
- Erinran mot förslaget beträffande stg nr
- Förrättningsmannens tjänsteutlåtande.
- Ej utlöst försändelse,
- Byggnadsnämndens protokoll ang. antagande.
- Utdrag ur registerkarta.
- Stadsplanekarta, beskrivning och bestämmelser.

IWKOM
 LÄNSSTYRELSEN STOCKHOLMS LÄN
 Planeringsavdelningen
 31 DEC 1971
 11 | 083 | 1752 | 71

Karta i separat försändelse

Huddinge den 30 / 12 1971 .

På byggnadsnämndens vägnar:

Eva-Marie Wendt

Eva-Marie Wendt

e.u.

UTAN ERINRAN

Stockholm 30/12 1971

Carin Frostberg
Juridiska enheten



F ö r s l a g
till ändrad tomtindelning
för del av

kvarteret Tumstocken

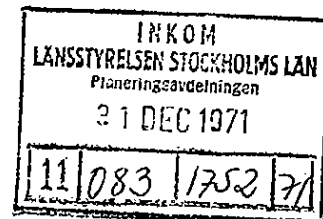
inom stadsdelen Fullersta

i Huddinge kommun

upprättat i oktober 1971 av

Nils Magnusson

Mättningsman



Tillhör byggnadsnämndens i Huddinge kommun
protokoll den 10/11 1971, § 834 betygar

[Signature]
Byggnadsnämndens sekreterare



HUDDINGE KOMMUN

Beskrivning

tillhörande förslag till ändrad tomtindelning för del av kvarteret Tumstocken inom stadsdelen Fullersta i Huddinge kommun, upprättat i oktober 1971.

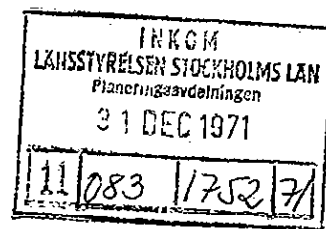
För den aktuella kvartersdelen gäller av länsstyrelsen den 29 april 1970 fastställd stadsplan för Mossängsområdet II i Huddinge kommun.

Gällande bestämmelser föreskriver för kvarteret bl.a. bebyggelse endast för bostadsändamål i fristående byggnadssätt. Tomts areal får ej understiga 600 m².

Föreliggande förslag har upprättats efter ansökan av markägarna till tomterna nr 15 och 16 om ändrad tomtindelning och efter ansökan av kommunens exploateringsavdelning om ändring av kvartersgränsen mot Damnvägen.

Gällande tomtindelning för kvarterets nordöstra del har fastställts den 29 mars 1966 varvid bildats tomterna nr 1 - 15 och för kvarterets södra del den 18 februari 1969 varvid bildats tomterna nr 16, 17 och 20 - 23, samt för kvarterets västra del den 20 augusti 1969 varvid bildats tomterna nr 24 och 25.

Förslaget avser kvartersdelens indelning i sju tomter, betecknade nr 26 - 32, vilka beskrivas enligt följande.





HUDDINGE KOMMUN

Tomternas gränser och arealer.

Tomterna beskrivas i ordning medsols med början i gatulinjen.

Tomten nr 26.

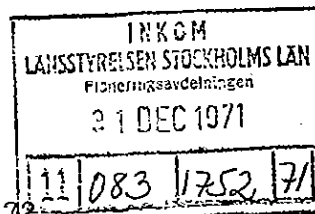
Mot Dammvägen	(pkt. 25-149)	23,52, meter
" tomten nr 27	(pkt. 149-47)	37,12. -"-
" " " 7	(pkt. 47-46)	17,23. -"-
" " " 8	(pkt. 46-45)	5,75. -"-
" " " 9	(pkt. 45-25)	37,90. -"-

Tomtens areal utgör 871,5 m².

Tomten är bildad av del av tomten nr 10.

Tomten nr 27.

Mot Dammvägen	(pkt. 149-148)	26,76. meter
" tomten nr 28	(pkt. 148-48)	36,46. -"-
" " " 7	(pkt. 48-47)	24,19. -"-
" " " 26	(pkt. 47-149)	37,12. -"-



Tomtens areal utgör 933,9 m².

Tomten är bildad av del av stadsägan nr 1572

Tomten nr 28.

Mot Dammvägen	(pkt. 148-143-142-141-140-138-33)	4,67 + 5,17 + 4,99 + 5,36 + 20,97 + 8,24 meter
" tomten nr 13	(pkt. 33-49)	45,90 -"-
" " " 7	(pkt. 49-48)	23,97 -"-
" " " 27	(pkt. 48-148)	36,46 -"-

Tomtens areal utgör 1224,1 m².

Tomten är bildad av 1127,6 m² = tomten nr 12

91,9 m² av stadsägan nr 1306

4,6 m² " " " 1307.

Tomten nr 29.

Mot Dammvägen	(pkt. 37-38-39-100)	8,20 + 8,21 + 6,13 meter
" tomten nr 30	(pkt. 100-155-41)	27,27 + 24,32 -"-
" " " 1	(pkt. 41-69)	8,91 -"-
" " " 4	(pkt. 69-53)	26,09 -"-
" " " 14	(pkt. 53-37)	42,16 -"-

Tomtens areal utgör 1196,9 m².



HUDDINGE KOMMUN

Tomten är bildad av 1103,9 m² = tomten nr 15
 53,1 m² av stadsägan nr 1884
 23,8 m² av stadsägområdet 1016 i stadsägan nr 1016+
 1685
 16,1 m² av stadsägan nr 1884 A

Tomten nr 30.

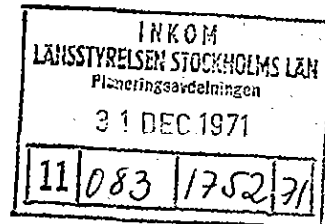
Mot Damnvägen	(pkt. 100-74-75-76-150)	2,59 +10,46+
		10,46 +11,39 meter
" tomten nr 31	(pkt. 150-109)	49,95 -"-
" allmän plats, park	(pkt. 109-147-41)	11,20 +28,50 -"-
" tomten nr 29	(pkt. 41-155-100)	24,32 +27,27 -"-

Tomtens areal utgör 1931,5 m².

Tomten är bildad av 1908,1 m² av stadsägan nr 1884 A
 23,4 m² " " " 1884.

Tomten nr 31.

Mot Damnvägen	(pkt. 150-153)	29,36 meter
" tomten nr 32	(pkt. 153-108)	52,40 -"-
" " " 23	(pkt. 108-114)	23,47 -"-
" allmän plats, park	(pkt. 114-109)	14,03 -"-
" tomten nr 30	(pkt. 109-150)	49,95 -"-



Tomtens areal utgör 1696,8 m².

Tomten är bildad av 1644,7 m² av stadsägan nr 1884 B
 46,1 m² " " " 1884 C
 6,0 m² " " " 1884

Tomten nr 32.

Mot Damnvägen och allmän plats, park	(pkt. 153-152-84)	34,43 +55,00 meter
mot tomten nr 22	(pkt. 84-121)	25,74 -"-
" " " 23	(pkt. 121-108)	2,26 -"-
" " " 31	(pkt. 108-153)	52,40 -"-

Tomtens areal utgör 1669,5 m².

Tomten är bildad av del av stadsägan nr 1884 C.

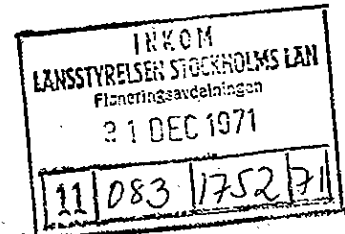
Gränslängder och arealer äro beräknade ur gränspunkternas koordinater..

Huddinge den 28/10 1971

Nils Magnusson
 Nils Magnusson/
 Mättningsman



HUDDINGE



Markägareförteckning

tilhörande förslag till ändrad tomtindelning för del av kv. Tumstocken inom stadsdelen Fullersta i Huddinge kommun, upprättat i oktober 1971.

<u>Fastighet:</u>	<u>Senast lagfaren ägare:</u>	<u>Adress:</u>	<u>Tel:</u>
Tomter			
Tumstocken 9 ✓	Anna Karin Bjurberg ✓	Källbrinksvägen 11 141 44 HUDDINGE	757 69 48
Tumstocken 10 ✓	Siv Linnéa Makris ✓	Skälbyvägen 14 170 23 BARKARBY	36 97 76
Tumstocken 12 ✓	Gustaf Erik Schreuder ✓	Dammvägen 26 141 44 HUDDINGE	757 06 61
Tumstocken 13 ✓	- " -	- " -	- " -
Tumstocken 14 ✓	Taisto Uljas Hadesten ✓	Dammvägen 30 141 44 HUDDINGE	757 87 50
Tumstocken 15 ✓	Robert Sune Johansson ✓	Dammvägen 32 141 44 HUDDINGE	
Stadsägor			
1016+1685+1933 ✓	Huddinge kommun	Kommunalhuset 141 85 HUDDINGE	774 00 20
1299 ✓	Alice Lydia Gunborg Trulsson ✓	Gråbergsvägen 22 141 41 HUDDINGE	757 47 07
1300 ✓	Karl Gustav Willy Turegård ✓	Skogsvägen 5 141 44 HUDDINGE	757 06 70
1300 A ✓	Björn Ebbe Harry Gardheim ✓	Skogsvägen 5A 141 44 HUDDINGE	774 50 71
1301 ✓	Nils Inge Wijkström ✓	Odengatan 98 113 22 STOCKHOLM	30 64 68
	och Gunnel Nyquist ✓	Bygdö allé 49 Oslo NORGE	
	och Sven Åke Wijkström ✓	Birger Jarlsgatan 77 ^I 113 56 STOCKHOLM	20 39 55
	och Lars-Bertil Wijkström ✓	Skytteholmsvägen 22 171 44 SOLNA	82 77 64
1301 A ✓	se stg. 1301		



HUDDINGE

<u>Fastighet:</u>	<u>Senast lagfaren ägare:</u>	<u>Adress:</u>	<u>Tel:</u>
1302 ✓	Karl Harry Nicklasson ✓ lagfaren ägare å område om 93,2 m ² avsett att ingå i Tumstocken 4	Skogsvägen 1 141 44 HUDDINGE	757 02 99
	Erik Helge Broberg ✓	Vistavägen 5 141 44 HUDDINGE	757 50 43
1303 ✓	Erik Helge Broberg lagfaren ägare å område om 70,9 m ² avsett att ingå i Tumstocken 1	Vistavägen 5 141 44 HUDDINGE	757 50 43
	Karl Harry Nicklasson	Skogsvägen 1 141 44 HUDDINGE	757 02 99
1304 ✓	Ernst Folke Lindkvist ✓	Vistavägen 3 B 141 44 HUDDINGE	757 14 76
1305 ✓	Mari-Ann Löfgren ✓	Vistavägen 9 B 141 44 HUDDINGE	774 35 59
1306 ✓	Huddinge kommun	Kommunalhuset 141 85 HUDDINGE	774 00 20
1307			
1572 ✓	Karl Göran Nilsson ✓	Dammvägen 24 141 44 HUDDINGE	774 46 79
1884 ✓	Huddinge kommun	Kommunalhuset 141 85 HUDDINGE	774 00 20
1884 A ✓	Åke Åkesson ✓	Dammvägen 34 141 44 HUDDINGE	757 41 75
1884 B ✓	Gustav Åke Fredriksson ✓	Dammvägen 36 141 44 HUDDINGE	757 36 39
1884 C ✓	Rolf Erik Sundell ✓	Dammvägen 38 141 44 HUDDINGE	757 44 82

Stg nr 1884 A besväras av intecknat servitut till förmån för stg nr 1884 B, avseende ledningar för vatten och avlopp.


Stg nr 1884 C besväras av intecknat servitut till förmån för stg nr 1884 B, avseende rätt till brunn.

Uppgifterna beträffande senast lagfaren ägare äro hämtade ur lagfartsboken å Svartlösa tingsrätt.

Huddinge den 12 oktober 1971

Nils Magnusson

/Nils Magnusson/
Mättningsman



Stadsing.kontoret, Huddinge den 15/10-71



/Tillkännagiv.om försl.t.ändr.
tomtind.Kv.Tumstücken/

KVITTO

Inlämnade ass eller rek

Ifylls av avsändaren				Ifylls av postfunktionären			
Adressat och orsadress (postnummer och ortnamn/postanstalt)	Assbelopp ¹		Särskilda anteckningar (pf, x, flyg, mb m m) ²	Inlämningsnr	Vikt (för pack) kg	Postavgift	
	kr	öre				kr	öre
1 A.K. Bjurberg, Källbrinksv. 11, 14144 H-e				2482		3	15
2 S.L. Makris, Skälbyv. 14, 17023, Barkaby				3			
3 G.E. Schreuder, Dammv. 26, 14144, Huddinge				4			
4 T.U. Hadesten, Dammv. 30, 14144, "				5			
5 R.S. Johansson, Dammv. 32, 14144, "				6			
6 A.L.G. Trulsson, Gråbergsv. 22, 14141 H-e				7			
7 K.G.W. Turegård, Skogsv. 5, 14144, Huddinge				8			
8 B.E.H. Gardheim, Skogsv. 5A, 14144, "				9			
9 N.I. Wijkström, Odeng. 98, 11322, Sthlm				2410			
10 G. Nyquist, Bygdö allé 49, Oslo, NORGE				1			
11 S.Å. Wijkström, Birg. Jarlsg. 77, 11356, Sthlm				2			
12 L-B. Wijkström, Skytteh.v. 22, 17144, Solna				3			
13 K.H. Nicklasson, Skogsv. 1, 14144, Huddinge				4			
14 E.H. Broberg, Vistav. 5, 14144, Huddinge				5			
15 E.F. Lindkvist, Vistav 3B, 14144, Huddinge				6			
16 M-A Löfgren, Vistav. 9B, 14144, "				7			
17 K.G. Nilsson, Dammv. 24, 14144, "				8			
18 Å. Åkesson, Dammv. 34, 14144, "				9			
19 G.Å. Fredriksson, Dammv. 36, 14144, "				2420			
20 R.E. Sundell, Dammv. 38, 14144, "				2421			
21							
22							
23							
24							
25							

INKOM
LÄNSSTYRELSEN STOCKHOLMS LÄN
Placeringsavdelningen
31 DEC 1971
11 083 1752 71

Vid reklamation skall inlämningskvittot företes.

Ersättning för ett inrikes rek, som förkommit eller skadats, kan i intet fall utgå med högre belopp än 50 kronor. I fråga om ersättning för försändelse till utlandet gäller särskilda föreskrifter.

Upplysningar om sätt och tid för framställning om ersättning meddelas av postanstalterna.

Antal ass _____
Antal rek _____
Sign _____

Stämpel för inlämningsdag
15.10.71
K

¹ Om assbelopp ej angivits, är försändelsen rekommenderad.
² Pf=postförskött, X=expressutdelning, flyg=flygbefordran med tilläggsavgift, mb=mottagningsbevis.
För postförskött anges även postförsköttbeloppet med siffror.
Bl 2110.07 (Juni 69)



HUDDINGE

BYGGNADSNÄMNDEN
HUDDINGE
20 OKT 1971
Dnr.....

Till Byggnadsnämnden.

Ang begärt yttrande från exploateringskontoret över förslag till tomtindelning för kv.....Tumstöcken.....upprättat i.....oktober..... 1971.

- Ingen erinran.
- Erinran föreligger med anledning av rådande markägo- förhållande (se nedan under anm).
- Erinran föreligger med anledning av upprättade (exploaterings-) avtal (se nedan under anm).
- Annan erinran (se nedan under anm).
- Medgivande att förfarande med utställning ej tillämpas.

Anm.....
.....
.....
.....
.....
.....
.....

IRKON
LÄNSSTYRELSEN SÖDERMANLANS LÄN
Planeringsavdelningen
31 DEC 1971
11 | 083 | 1752 | 31

Huddinge den 18/10 1971.


HUDDINGE KOMMUN
Exploateringsavdelningen:

~~XXXXXXXXXXXXXXXXXXXX~~
~~XXXXXXXXXXXXXXXXXXXX~~

Huddinge den 9 december 1971

HUDDINGE KOMMUN
Exploateringsavdelningen:

John Johansson
John Johansson



HUDDINGE

BYGGNADSNÄMNDEN
HUDDINGE
20 OKT 1971
Dnr.....

Tillkännagivande

Förslag till ändrad tomindelning för del av kvarteret Tumstocken hålles tillgängligt för granskning å stadsingenjörskontorets expedition, Kommunhuset, Huddinge, alla vardagar utom lördagar kl. 9.00 - 11.30, torsdagar även kl. 17.00 - 18.00, under tiden 18/10 - 9/11 1971.

Eventuella anmärkningar mot förslaget må under nämnd tid skriftligen ingivas till byggnadsnämnden.

Huddinge den 14 oktober 1971

På byggnadsnämndens vägnar:

Nils Magnusson
/Nils Magnusson/
Mättningsman

INKOM
LÄNSSTYRELSEN STOCKHOLMS LÄN
Fisberingsavdelningen
31 DEC 1971
11 | 083 | 1752 | 71

Å kommunalnämndens vägnar erkänner jag emottagandet av ovannämnda tillkännagivande.

Huddinge den 18/10 1971

HUDDINGE KOMMUN

Exploateringsavdelningen:

XXXXXXXXXXXXXXXXXXXX
XXXX XXXXXXXXXX


Huddinge den 9 december 1971

HUDDINGE KOMMUN

Exploateringsavdelningen:

John Johansson
John Johansson

Sting



HUDDINGE
KOMMUN

Till Byggnadsnämnden.

BYGGNADSNÄMNDEN
HUDDINGE
9 JUN 1971
DRP 117/1971

Härmed anhålles om tomtindelning för del av kvarteret Tumstocken inom Huddinge kommun som föranledes av ändrad stadsplan.

Huddinge den 7 juni 1971.

HUDDINGE KOMMUN

Exploateringsavdelningen:

John Johansson
John Johansson.

INKOM
LÄNSSTYRELSEN STOCKHOLMS LÄN
Planeringsavdelningen
31 DEC 1971
11 083 1752 71

BYGGNADSNÄMNDEN
HUDDINGE
- 3 MAJ 1971
88/1971

Till
Byggnadsnämnden i Huddinge kommun

Undertecknade ägare av respektive tomten nr 15 och 16 i kvarteret Tumstocken får härmed anhålla om ändrad tomtindelning, som innebär justering av gränsen mellan tomterna nr 15 och 16 i kvarteret Tumstocken.

Huddinge den 29 april 1971

Robert Johansson
.....
/Robert Johansson/

Adress: Dammvägen 32
141 44 HUDDINGE

Tel. 774 47 50

Åke Åkesson
.....
/Åke Åkesson/

Adress: Dammvägen 34
141 44 HUDDINGE

Tel. 757 41 75

INKOM
LÄNSSTYRELSEN STOCKHOLMS LÄN
Planeringsavdelningen
31 DEC 1971
11 | 083 | 1752 | 71



HUDDINGE

Tillkännagivande

Förslag till ändrad tomtindelning för del av kvarteret Tumstocken hålles tillgängligt för granskning å stadsingenjörskontorets expedition, Kommunhuset, Huddinge, alla vardagar utom lördagar kl. 9.00 - 11.30, torsdagar även kl. 17.00 - 18.00, under tiden 18/10 - 9/11 1971.

Eventuella anmärkningar mot förslaget må under nämnd tid skriftligen ingivas till byggnadsnämnden.

Huddinge den 14 oktober 1971

På byggnadsnämndens vägnar:

Nils Magnusson

/Nils Magnusson/
Mättningsman

