



# Huddinge KLM

Akt nr:

**0126K-7188**

Kv. Städet (1-17)

Karta: 26 c

7188

14.11.1967

III-G3-218:67

HUDDINGE KOMMUN

15 NOV 1967

DNE...../...../.....

**Fastställelse av tomtindelning**

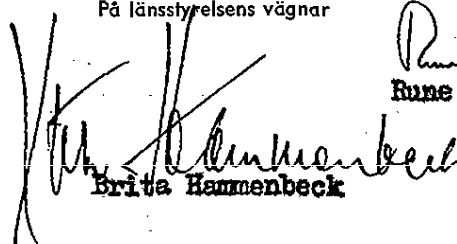
Länsstyrelsen prövar skäligen fastställa nedan beskrivna, av byggnadsnämnden i angiven kommun antaget tomtindelningsförslag.

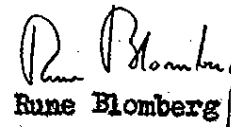
Tillämpat lagrum	<b>33 och 90 §§</b>	byggnadslagen
Kommun (stad, köping, landskommun)	<b>Huddinge kommun</b>	
<input checked="" type="checkbox"/> Förslaget avser indelning <del>av kvarteret</del> för del av kvarteret <b>Städet</b>	<input type="checkbox"/> Förslaget avser ändrad indelning för kvarteret (namn)	
Tomt(er) avsedd(a) att bildas	<b>1 - 17</b>	
Förslaget antaget den	<b>5 juli 1967</b>	
Karta och beskrivning upprättade av (titel och namn)	<b>Mättningsman Einar Lindberg</b>	
Datum för upprättandet av karta och beskrivning	<b>April 1967, resp. 28 april 1967</b>	

Länsstyrelsen äsätter vidare tomt erna de ..... registerbeteckning ar, som kommit till användning i tomtindelningsförslaget.

Klagan över detta beslut må icke föras.

På länsstyrelsens vägnar

  
**Brita Hammenbeck**

  
**Rune Blomberg**

Utan avgift

Sökanden



HUDDINGE

Till

Länsstyrelsen i Stockholms län


För fastställelseprövning får jag härmed insända karta och handlingar rörande förslag till tomtindelning för del av kvarteret Städet inom Fullersta i Huddinge kommun, upprättat i april 1967.

Följande handlingar bifogas:

- ✓ Karta i skala 1:400
- ✓ Beskrivning i två exemplar
- ✓ Markägareförteckning
- ✓ Lista över rekommenderade försändelser
- ✓ Kommunalnämndens erkännande av tillkännagivande om utställning jämte
- ✓ behörighetshandling
- ✓ Byggnadsnämndens protokoll den 10 maj 1967, § 413
- ✓ Tillkännagivande om utställning
- ✓ Byggnadsnämndens protokoll den 5 juli 1967, § 590
- ✓ Utdrag ur registerkarta för Huddinge

Huddinge den 14 juli 1967

På byggnadsnämndens vägnar:

  
/Einar Lindberg/  
Mättningsman



HUDDINGE

Huddinge kommun  
Byggnadsnämnden

17 JUL 1967

93-218-67

F ö r s l a g  
till tomtindelning för del av

kvarteret Städet

inom Fullersta i Huddinge kommun

upprättat i april 1967 av

Einar Lindberg

Mättningsman

Tillhör byggnadsnämndens i Huddinge  
kommun protokoll den 5/7 1967, § 590

betygar:

.....*Margareta Kubon*.....

Byggnadsnämndens sekreterare



HUDDINGE

Ar 1967 den 14 november fastställdes denna tomtindelning på sätt länsstyrelsens resolution samma dag närmar utvisar; och må enligt 150 § 3 st. byggnadslagen talan icke följask mot nämnda beslut, varför detsamma omedelbart vunnit laga kraft, betygat; Stockholm å landskansliet som ovan.

På tjänstens vägnar;

*[Signature]*

7 JUL 1967

93-218-67

Beskrivning

tillhörande förslag till tomtindelning för del av kvarteret Stådet inom Fullersta i Huddinge kommun, upprättat i april 1967.

För kvarteret, som förut icke varit tomtindelad, gäller av länsstyrelsen den 24 augusti 1966 fastställd stadsplan för del av Fullerstaområdet, område C, i Huddinge kommun.

Gällande bestämmelser föreskriver för kvarteret bl.a. bebyggelse endast för bostadsändamål i fristående byggnadssätt till en höjd av högst två våningar. Tomts areal får ej understiga 600 m<sup>2</sup>. Byggnadsnämnden äger dock, där särskilda omständigheter så föranleda, medgiva mindre areal.

Föreliggande förslag, som uppgjorts efter framställning av ägaren till stadsägaren nr 1897 avser kvartersdelens indelning i sju tomtar, betecknade nr 1 - 17, vilka beskrivas enligt följande.

Tomternas gränser och arealer.

Tomterna beskrivas i ordning medsols med början i gatulinjen.

Tomten nr 1.

Mot Källbrinksvägen	(pkt. 41-1)	22,89 meter
" korsningen Källbrinksvägen - Dammvägen	(pkt. 1-2)	6,89 "-
" Dammvägen	(pkt. 2-3)	26,28 "-
" tomten nr 2	(pkt. 3-42)	31,14 "-
" " " 17	(pkt. 42-41)	31,36 "-

Tomtens areal utgör 898,0 m<sup>2</sup>.

Tomten är bildad av del av stg nr 1571.

Tomten nr 2.

Mot Dammvägen	(pkt. 3-4)	21,00 meter
" tomten nr 3	(pkt. 4-43)	34,06 "-
" " " 17	(pkt. 43-42)	21,41 "-
" " " 1	(pkt. 42-3)	31,14 "-

Tomtens areal utgör 689,3 m<sup>2</sup>.

Tomten är bildad av del av stg nr 1571.

Tomten nr 3.

Mot Dammvägen	(pkt. 4-5-6-7)	1,50 + 14,89 + 4,39 meter
" tomten nr 4	(pkt. 7-45)	34,15 "-
" " " 17	(pkt. 45-43)	16,20 "-
" " " 2	(pkt. 43-4)	34,06 "-



SHUDDINGE

Tomtens areal utgör 633,4 m<sup>2</sup>.

Tomten är bildad av 608,0 m<sup>2</sup> = stg nr 1570  
25,4 m<sup>2</sup> av stg nr 1571.

Tomten nr 4.

Mot Damnvägen	(pkt. 7-8-9-10)	6,73 +8,32 +9,13 meter
" tomten nr 5	(pkt. 10-44)	40,83 --"
" " " 10	(pkt. 44-46)	9,30 --"
" " " 17	(pkt. 46-45)	11,44 --"
" " " 3	(pkt. 45-7)	34,15 --"

Tomtens areal utgör 840,4 m<sup>2</sup>.

Tomten är bildad av 464,8 m<sup>2</sup> = stg nr 1569  
375,6 m<sup>2</sup> av stg nr 1568.

Tomten nr 5.

Mot Damnvägen	(pkt. 10-11-12)	8,25 +15,88 meter
" tomten nr 6	(pkt. 12-47)	40,02 --"
" " " 10	(pkt. 47-44)	17,18 --"
" " " 4	(pkt. 44-10)	40,83 --"

Tomtens areal utgör 837,2 m<sup>2</sup>.

Tomten är bildad av del av stg nr 1568.

Tomten nr 6.

Mot Damnvägen	(pkt. 12-13-14)	11,99 +9,02 meter
" tomten nr 7	(pkt. 14-51)	27,45 --"
" " " 9	(pkt. 51-49)	23,13 --"
" " " 10	(pkt. 49-47)	19,99 --"
" " " 5	(pkt. 47-12)	40,02 --"

Tomtens areal utgör 867,5 m<sup>2</sup>.

Tomten är bildad av del av stg nr 1917 B.

Tomten nr 7.

Mot Damnvägen	(pkt. 14-15-16-17-18)	4,00 +3,29+ +10,19 +8,99 meter
" tomten nr 8	(pkt. 18-52)	25,53 --"
" " " 9	(pkt. 52-51)	19,00 --"
" " " 6	(pkt. 51-14)	27,45 --"

Tomtens areal utgör 600,1 m<sup>2</sup>.

Tomten är bildad av 311,8 m<sup>2</sup> av stg nr 1917  
288,3 m<sup>2</sup> av stg nr 1897.

Tomten nr 8.

Mot Damnvägen	(pkt. 18-19-20-21)	3,85 +13,46 +13,12 meter
---------------	--------------------	--------------------------



SHUDDINGE

Mot korsningen Dammvägen - Fullerstavägen	(pkt. 21-22-23-24)	3,64 +3,66 +3,65 meter
" Fullerstavägen	(pkt. 24-25)	30,78 --
" tomten nr 9	(pkt. 25-52)	27,00 --
" " " 7	(pkt. 52-18)	25,53 --

Tomtens areal utgör 1024,2 m<sup>2</sup>.

Tomten är bildad av 993,7 m<sup>2</sup> av stg nr 1897  
30,5 m<sup>2</sup> av stg nr 1917.

Tomten nr 9.

Mot Fullerstavägen	(pkt. 25-27)	24,95 meter
" tomten nr 10	(pkt. 27-49)	27,74 --
" " " 6	(pkt. 49-51)	23,13 --
" " " 7	(pkt. 51-52)	19,00 --
" " " 8	(pkt. 52-25)	27,00 --

Tomtens areal utgör 973,5 m<sup>2</sup>.

Tomten är bildad av 844,3 m<sup>2</sup> = stg nr 1917 A  
129,2 m<sup>2</sup> av stg nr 1917 B.

Tomten nr 10.

Mot Fullerstavägen	(pkt. 27-28)	4,01 meter
" tomten nr 11	(pkt. 28-48-50-53)	27,62 +5,27 +25,83 --
" " " 12	(pkt. 53-54)	17,90 --
" " " 17	(pkt. 54-46)	24,46 --
" " " 4	(pkt. 46-44)	9,30 --
" " " 5	(pkt. 44-47)	17,18 --
" " " 6	(pkt. 47-49)	19,99 --
" " " 9	(pkt. 49-27)	27,74 --

Tomtens areal utgör 1045,2 m<sup>2</sup>.

Tomten är bildad av del av stg nr 1916.

Tomten nr 11.

Mot Fullerstavägen	(pkt. 28-29-30)	14,37 +10,99 meter
" tomten nr 12	(pkt. 30-53)	32,08 --
" " " 10	(pkt. 53-50-48-28)	25,83 +5,27 +27,62 --

Tomtens areal utgör 847,6 m<sup>2</sup>.

Tomten är bildad av del av stg nr 1916.

Tomten nr 12.

Mot Fullerstavägen	(pkt. 30-31-32)	7,19 +18,20 meter
" tomten nr 13	(pkt. 32-59)	40,08 --
" " " 15	(pkt. 59-55)	33,45 --



SHUDDINGE

Mot tomten nr 17	(pkt. 55-54)	10,03 meter
" " " 10	(pkt. 54-53)	17,90 "-
" " " 11	(pkt. 53-30)	32,08 "-

Tomtens areal utgör 1524,8 m<sup>2</sup>.

Tomten är identisk med stg nr 1561.

Tomten nr 13.

Mot Fullerstavägen	(pkt. 32-33-34-35)	10,60 +10,61 +10,59 meter
" stg nr 1563	(pkt. 35-36)	32,16 "-
" tomten nr 14	(pkt. 36-59)	36,00 "-
" " " 12	(pkt. 59-32)	40,08 "-

Tomtens areal utgör 1161,8 m<sup>2</sup>.

Tomten är bildad av 1129,0 m<sup>2</sup> = stg nr 1562

32,8 m<sup>2</sup> av stg nr 1016+1685.

Tomten nr 14.

Mot Källbrinksvägen	(pkt. 37-38)	34,06 meter
" tomten nr 15	(pkt. 38-59)	52,22 "-
" " " 13	(pkt. 59-36)	36,00 "-
" stg nr 1563	(pkt. 36-37)	42,26 "-

Tomtens areal utgör 1620,8 m<sup>2</sup>.

Tomten är identisk med stg nr 1564.

Tomten nr 15.

Mot Källbrinksvägen	(pkt. 38-39)	32,09 meter
" tomten nr 16	(pkt. 39-57)	44,41 "-
" " " 17	(pkt. 57-55)	16,72 "-
" " " 12	(pkt. 55-59)	33,45 "-
" " " 14	(pkt. 59-38)	52,22 "-

Tomtens areal utgör 1820,9 m<sup>2</sup>.

Tomten är identisk med stg nr 1565.

Tomten nr 16.

Mot Källbrinksvägen	(pkt. 39-40)	30,10 meter
" tomten nr 17	(pkt. 40-58-57)	44,43 +28,41 "-
" " " 15	(pkt. 57-39)	44,41 "-

Tomtens areal utgör 1299,2 m<sup>2</sup>.

Tomten är bildad av del av stg nr 1566.

Tomten nr 17.

Mot Källbrinksvägen	(pkt. 40-41)	4,00 meter
" tomten nr 1	(pkt. 41-42)	31,36 "-



HUDDINGE

Mot tomten nr 2	(pkt. 42-43)	21,41 meter
" " " 3	(pkt. 43-45)	16,20 "-
" " " 4	(pkt. 45-46)	11,44 "-
" " " 10	(pkt. 46-54)	24,46 "-
" " " 12	(pkt. 54-55)	10,03 "-
" " " 15	(pkt. 55-57)	16,72 "-
" " " 16	(pkt. 57-58-40)	28,41 +44,43 "-

Tomtens areal utgör 1118,9 m<sup>2</sup>.

Tomten är bildad av 682,8 m<sup>2</sup> = stg nr 1567

436,1 m<sup>2</sup> av stg nr 1566.

Gränslängder och arealer äro beräknade ur gränspunkternas koordinater.

Huddinge den 28 april 1967.

/Einar Lindberg/

Mättningsman





**KVITTO**

**Inlämnade ass eller rek**

Ifylles av avsändaren				Ifylles av postfunktionären			
Adressat och adresspostanstalt	Assbelopp <sup>1</sup>		Särskilda anteckningar (pf, x, flyg, mb m. m.) <sup>2</sup>	Inlämnings- nr	Vikt (för pak) kg	Postavgift	
	kr	öre				kr	öre
1 G.L. Eriksson, Huddinge ✓				6092		1	85
2 E.S. Larsson, Huddinge ✓				3			
3 T.G. Andersson, Huddinge ✓				4			
4 L.O. Blomberg, Huddinge ✓			N:o 1	5			
5 E.K. Tenzler, Huddinge ✓			oringsaktlöshet	6			
6 R.A.H. Ericsson, Huddinge ✓			7 JUL 1967	7			
7 E.B. Nilsson, Teckomatorn ✓			93-218-67	8			
8 A.E. Wolff, Enskede ✓				9			
9 A.W. Jansson, Hägersten ✓				6100			
10 E.H. Andersson, Huddinge ✓				1			
11 K.V.L. Wallenkampf, Huddinge ✓				2			
12 S.A.M. Welander, Huddinge ✓				3			
13 V.L. Wallenkampf, Huddinge ✓				4			
14 C.M. Larsson, Huddinge ✓				6105		1	85
15							
16							
17							
18							
19							
20							
21							
22							
23							
24							
25							

Vid reklamation skall inlämningskvittot företes.

Ersättning för ett inrikes rek, som förkommit eller skadats, kan i intet fall utgå med högre belopp än 50 kronor. I fråga om ersättning för försändelse till utlandet gäller särskilda föreskrifter.

Upplysningar om sätt och tid för framställning om ersättning meddelas av postanstalterna.


Antal ass

Antal rek

Sign.

*[Handwritten signature]*  
*R*

Stämpel för inlämningsdag



<sup>1</sup> Om assbelopp ej angivits, är försändelsen rekommenderad.  
<sup>2</sup> Pf = postförskott, X = expressutdelning, flyg = flygbefordran mot tilläggsavgift, mb = mottagningsbevis.  
 För postförskott anges även postförskottsbeloppet med siffror.  
 Bl 2110.07 (Jan 65)



HUDDINGE

HUDDINGE KOMMUN  
Exploateringskontoret

Ink. 4 MAJ 1967

Tillkännagivande

STADSIINGENJÖRSKONTORET  
Planeringssektionen

Den 17 JUL 1967

EX-93-218-67

Förslag till tomtindelning för del av kvarteret Städet hålles för granskning tillgängligt å stadsingenjörskontorets expedition, Kommunhuset, Huddinge, alla vardagar utom dag före sön- och helgdag kl. 9.00 - 11.30, torsdagar även kl. 17.00 - 18.00, under tiden den 29 maj - 22 juni 1967.

Eventuella anmärkningar mot förslaget må under nämnda tid skriftligen ingivas till byggnadsnämnden.

Huddinge den 24 maj 1967.

På byggnadsnämndens vägnar:

*H. Fredriksson*

/H. Fredriksson/

Stadsingenjör

Å kommunalnämndens vägnar erkänner jag mig härmed emottagit ovanstående tillkännagivande.

Huddinge den 26 maj 1967.

HUDDINGE KOMMUN

För Exploateringskontoret:

*Johan Johansson*

den 17 JUL 1967

III-93-218-67

Utdrag ur protokoll hållet vid samman-  
träde med kommunalnämnden i Huddinge den  
3 oktober 1966.

§ 334.

Kommunalnämnden beslöt i enlighet med första avdelningens förslag  
att med stöd av det fastställda kommunalnämndsreglementet - med  
förbehåll som i 43 § kommunallagen sägs - tills vidare delegera  
beslutanderätt i ärenden av rutinmässig art enligt följande:  
Exploateringschefen Bertil Swanström eller avdelningsingenjören  
John Johansson eller intendenten Gustaf Lundblad. Mättningsför-  
rättningar, som berör kommunens fastigheter, d.v.s. förrätt-  
ningar enligt fastighetsbildningslagen, jorddelningslagen och  
lagen om enskilda vägar samt lagen om sammanföring av samfällid  
vägmark med angränsande fastigheter samt ärenden rörande tomt-  
indelning.

Beslut i ovan angivna ärenden skall anmälas vid samfällida kommunal-  
nämndens nästkommande sammanträde.

Vid protokollet:

Bernt Mattsson

Justerat den 6 oktober 1966.

Henry Eriksen  
ordförande

Åke Wirtén      Gunnar Westöö  
justeringsmän

Rätt utdraget betygar:

*R. Sundqvist J. Stahl*

Bestyrkes på tjänstens vägnar:

*[Signature]*  
mättningsman.



HUDDINGE

Utdrag ur protokoll fört vid sammanträde  
med Huddinge byggnadsnämnd den 10 maj 1967.

§ 413. INDELNINGÄRENDE.

Kv. Städet.

Ehuru formellt uppdrag icke föreligger har mättningsman Einar Lindberg  
i april 1967 upprättat förslag till tomtindelning för del av kv. Städet.

Byggnadsnämnden som finner upprättat förslag ändamålsenligt beslöt  
att låta utställa förslag till tomtindelning för del av kv. Städet  
upprättat i april 1967 av mättningsman Einar Lindberg.

Vid protokollet

Gunnar Sillén  
sekreterare

Justerat den 12 maj 1967.

Anders Edgren  
ordförande

Märta Sandström  
justeringsman

INNO  
Svea Göta Högskola  
Planeringssektionen

den 17 JUL 1967

III-93-218-67

Rätt utdraget intyga:

*Sud Olav*.....

.....*J. Sandström*.....



HUDDINGE

Tillkännagivande

Stadsingenjörskontoret  
Planeringssektionen

den 17 JUNI 1967  
G 3-218-67

Förslag till tomtindelning för del av kvarteret Städet hålles för granskning tillgängligt å stadsingenjörskontorets expedition, Kommunhuset, Huddinge, alla vardagar utom dag före sön- och helgdag kl. 9.00 - 11.30, torsdagar även kl. 17.00 - 18.00, under tiden den 29 maj - 22 juni 1967.

Eventuella anmärkningar mot förslaget må under nämnda tid skriftligen ingivas till byggnadsnämnden.

Huddinge den 24 maj 1967.

På byggnadsnämndens vägnar:

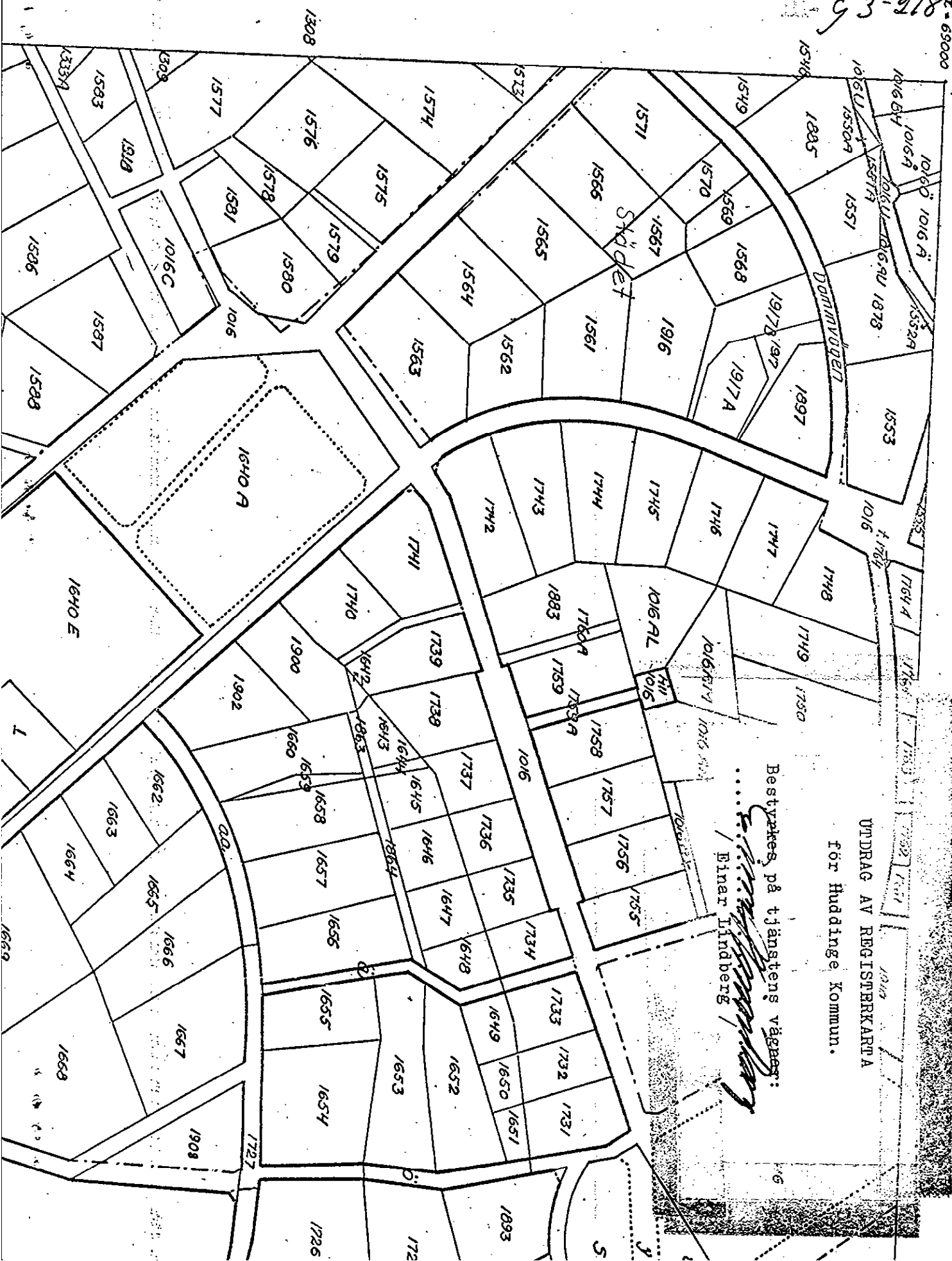
*H. Fredriksson*

/H. Fredriksson/

Stadsingenjör

93-218-67

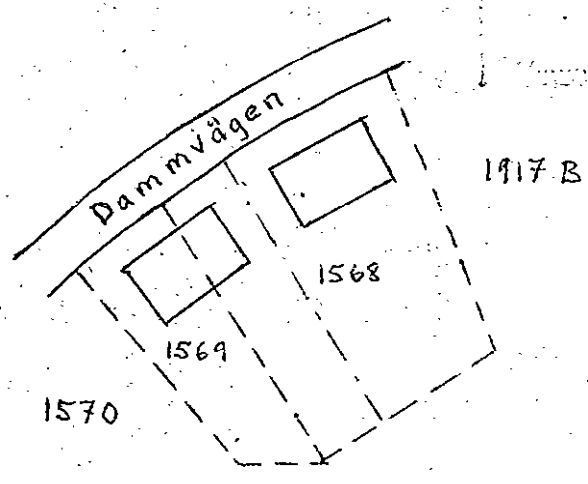
69000  
9-95200



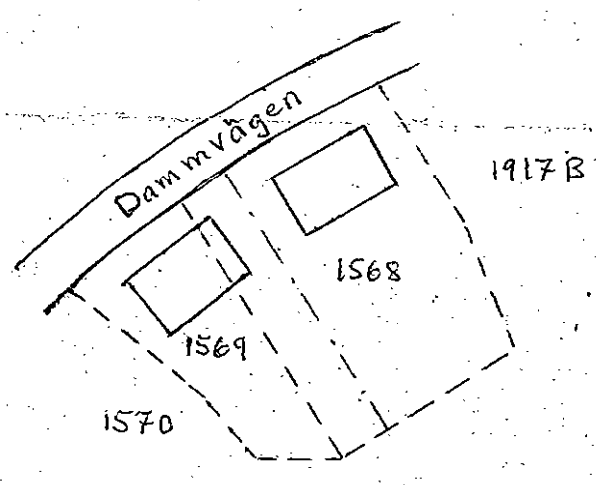
Bestyrkes på tjänstens vägnar:  
*Einar Lindberg*  
 UPPDRAG AV REGISTREKARTA  
 för Huddinge Kommun.

Stadst

BYGGSNÄDDOMSTÄNDEN  
 HÖRNINGE  
 9 FEB 1937



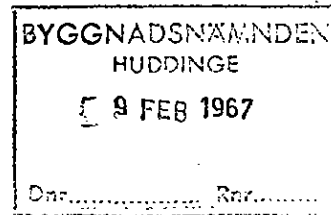
Alternativ A



Alternativ B

Stockholm den 7 februari 1967

Huddinge kommun  
HUDDINGE



Tomtindelning av kvarteret Städet

Med anledning av Eder skrivelse av den 1.2.67 med preliminärt förslag till tomtindelning av kvarteret Städet inom Fullersta i Huddinge kommun får vi meddela följande.

./.  
Då vi planerar att riva det befintliga huset på tomten 1568 och anlägga två nya hus på tomterna 1568 och 1569 enl bif skiss, alternativ A, kan vi inte godta det framlagda förslaget.

Ansökan om byggnadskreditiv för två villor har inlagts hos Länssparbanken och vi ber att få återkomma med begäran om ny indelning av tomterna. Om den föreslagna beskäringen av tomten 1568 kompenseras genom en motsvarande utökning av tomten 1569 enl skissen, alternativ B, kan den dock eventuellt accepteras. Överenskommelse härom bör därvid träffas mellan ägarna till tomterna 1917 B och 1570.

Högaktningsfullt  
Elsa Anderssons dödsbo

(Elisabeth Wolff)  
Gubbängsvägen 22

ENSKEDE

Tel 94 72 84