

FÖRSLAG TILL BYGGNADSPÄN FÖR DELAR AV
LÄNNA 1⁴ OCH **2⁴**, **1⁵** OCH **2⁵**, **2⁷**, **2³**, **3⁷**, **3⁸**,
3¹³, **4⁶** M. FL. FASTIGHETER OCH HELA **LÄNNA 1⁹**
 I HUDDINGE OCH ÖSTERHANINGE SOCKNAR,
 STOCKHOLMS LÄN.

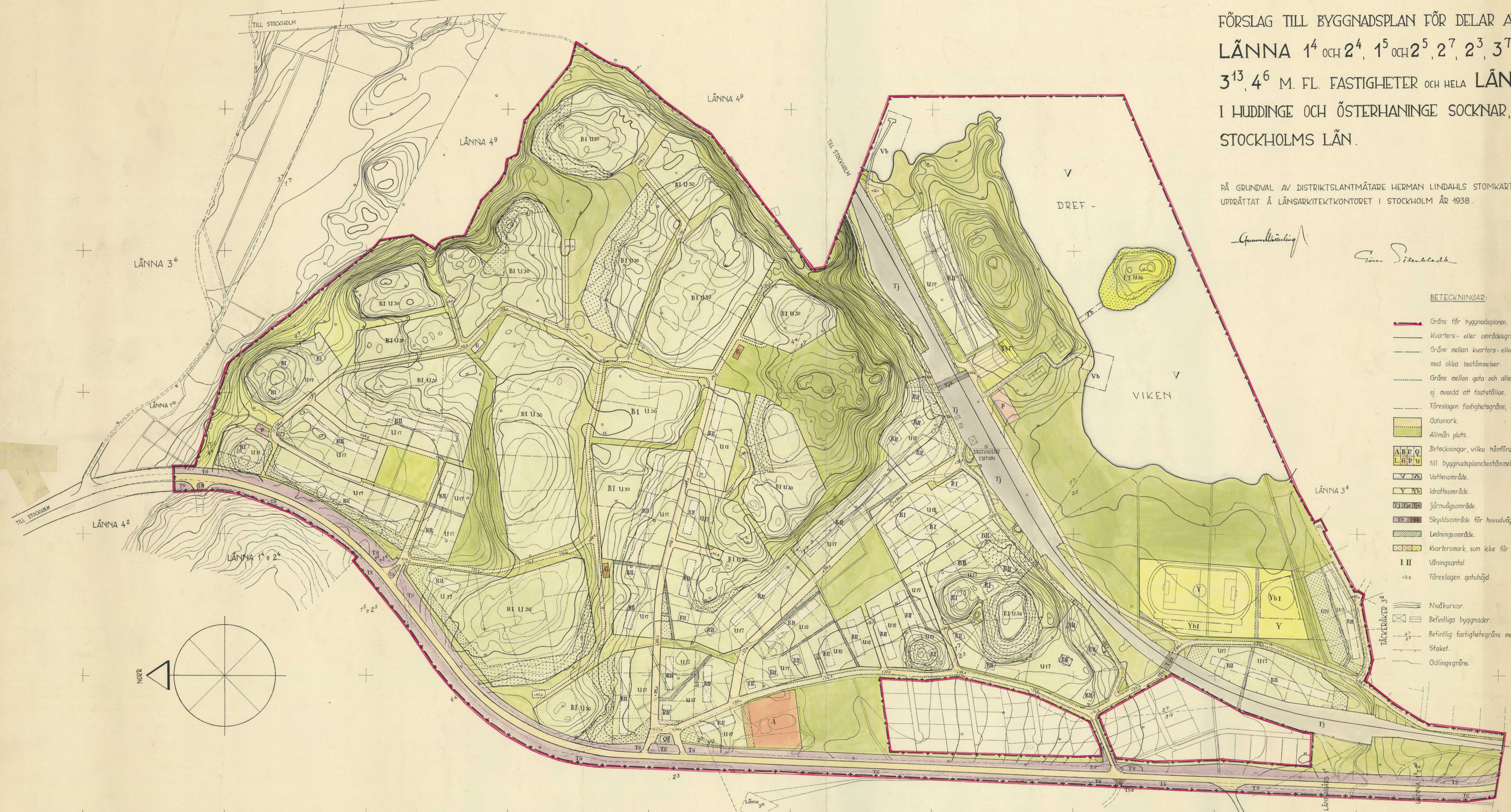
År 1930 den 21 februari
 fastställdes denna byggnadsplan
 på allt Huddinge Majors bebyggelseområde
 protokoll samma dag närmare utvisat. Betygar.
 Stockholm & landskapsrådet som ovan.
 På länsens vägnar:
 Olof Ljungström

PÅ GRUNDVAL AV DISTRIKTLANTMÄTARE HERMAN LINDAHLS STOMKARTA
 UPPTÄTTAT Å LÄNSARKITEKTKONTORET I STOCKHOLM ÅR 1938.

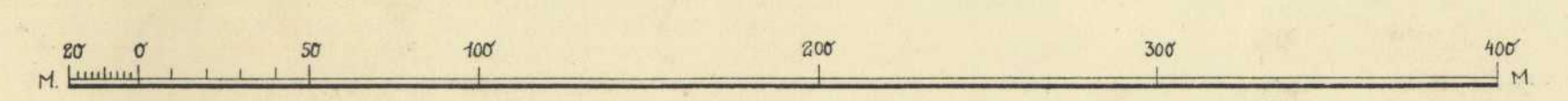
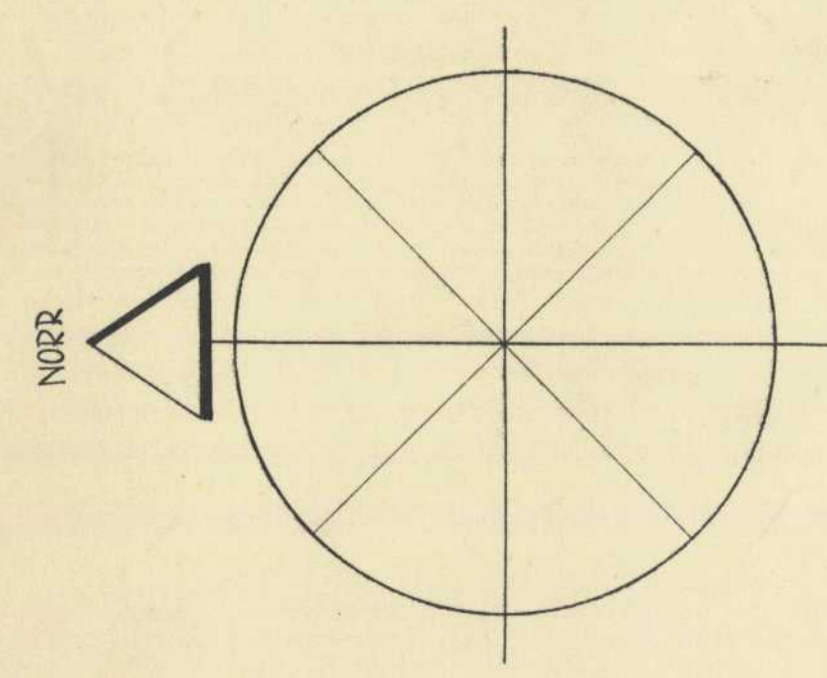
Grundeckning

Carl Sörensen

Kopiens likhet med originalet bekrägas.
 Stockholm den 21 juli 1939
 STATENS REPRODUKTIONSANSTALT
 G. Sörensen



- BETECKNINGAR:**
- Gräns för byggnadsplanen.
 - Kvarters- eller områdesgräns.
 - Gräns mellan kvarters- eller områdesdelar med olika bestämmelser.
 - Gräns mellan gata och allmän plats, ej avsedd att fastställas.
 - Föreslagen fastighetsgräns, ej avsedd att fastställas.
 - Gatumark.
 - Allmän plats.
 - A B E Q Beteckningar, vilka hänföra sig till byggnadsplanebestämmelserna.
 - L G P U Vattenområde.
 - Idrottsområde.
 - Järnvägsområde.
 - Skyddsområde för huvudväg.
 - Ledningsområde.
 - Kvartermark, som icke får bebyggas.
 - I II** Våningsantal
 - 0.0** Föreslagen gatuhöjd.
 - Nivåkurvor.
 - Befintliga byggnader.
 - Befintlig fastighetsgräns med fastighetsbeteckningar.
 - Staket.
 - Odlingensgräns.



Höjdsystem RH00