MILJÖ- OCH SAMHÄLLSBYGGNADSFÖRVALTNINGEN I HUDDINGE

FEBRUARI 2013

Lekplatsprogram

Gatu- och trafikavdelningen
Huddinge Kommun

HUDDINGE KOMMUN

Projektledare

Camilla Fransson	gatu- och trafikavdelningen

Arbetsgrupp

Annika Löfmark	gatu- och trafikavdelningen
Christer Karlsson	gatu- och parkdriftavdelningen
Jocke Liukkonen	gatu- och parkdriftavdelningen
Staffan Löfmarck	gatu- och parkdriftavdelningen
Lars Winterstein	gatu- och parkdriftavdelningen
Maria Hamberg	praktik gatu- och trafikavd 2011
Emelie Roupe	praktik gatu- och trafikavd 2010

Sammanfattning

Lekplatsprogrammets syfte är att ge riktlinjer för planeringen av de kommunala lekplatserna i Huddinge.

Programmet innehåller allmänna principer för lekplatsers utformning, innehåll, tillgänglighet, säkerhet och placering.

Lekplatsprogrammets åtgärdsdel fokuserar på målen för planeringen. Prioritering och avveckling kontra nyanläggning av lekplatser behandlas liksom driftaspekter. Tillgången till lekplatser i olika stadsdelar har kartlagts i en analys. Den är tänkt att användas när avvägningar måste göras angående resursfördelning.

Åtgärderna är tänkta att ha ett 8-årigt perspektiv, dvs sträcka sig fram till år 2020. Därefter är programmet tänkt att revideras.

Lekplatsprogrammet redovisar även gestaltningsexempel som illustrerar hur några av kommunens lekplatser kan förvandlas till attraktiva lekmiljöer med hjälp av olika teman.

Slutligen utgör lekplatsprogrammet en presentation av de lekplatser som idag finns på kommunal mark genom inventeringen av samtliga befintliga lekplatser.

Innehållsförteckning

Bakgrund.....5

Riktlinjer för utformningen

Innehåll.....6

Lekplatstyper.....8

Standard.....9

Säkerhetskrav.....10

Tillgänglighet.....11

Konst och fantasi.....12

Temalekplatser.....13

Åtgärdsprogram

Mål.....14

Prioritering.....14

Avveckling.....15

Löpande drift.....15

Analys.....16

Åtgärdslista.....20

Kostnader 2013-2020.....22

Bilaga 1

Inventering av lekplatser i Huddinge

Definition av begrepp.....23

Flemingsberg

1. Kästadalsvägen.....24
2. Hälsovägen.....26
3. Vistaberg.....28

Sjödalen Fullersta

4. Fullerstaparken.....29
5. Ängsnäs.....30
6. Vårdkasen.....31
7. Mellanvägen.....32
8. Rosendalsparken.....33
9. Rådsparken.....34
10. Sjödalsparken.....36
11. Ägostigen.....37
12. Mossparken.....38

Segeltorp

13. Kurirparken.....39

Stuvsta Snättringe

14. Tranvägen.....40
15. Byalagsvägen.....41
16. Kräpplaparken.....43
17. Solfagragården.....44
18. Strömkarlen.....45
19. Långsjön.....46
20. Skeppsmyreparken.....47
21. Hällebergsvägen.....48
22. Myrmarksvägen.....49
23. Aspvägen.....50
24. Drejarparken.....51

Trångsund

25. Nytorps Mosse.....52
26. Printz väg.....54

Skogås

27. Stockvägen.....56
28. Härbreparken.....57
29. Lötparken.....58
30. Drevviksvägen.....60
31. Vitnäsvägen.....62
32. Vallmyravägen.....63

Vårby

33. Vårbyparken.....64

Bilaga 2

Gestaltningsförslag

Kästadalsvägen - Sagolekplatsen.....68

Rosendalsparken - Skogen.....72

Lötparken - Savannen.....76

Tranvägen - Den förhistoriska lekplatsen.....80

Bilaga 3

Viktiga mått.....85

Källförteckning.....86

Bakgrund

Alla barn har rätt till lek i en stimulerande och trygg miljö. Leken är viktig för barnets sociala, motoriska och mentala utveckling. Att utomhuslek är hälsofrämjande är väldokumenterat. Varierade miljöer tilltalar fantasin och ger olika sinnesupplevelser. Forskning visar att barn som har tillgång till lek i gröna miljöer är friskare, mer stresståliga och mindre allergi- och infektionskänsliga.

Det är viktigt att det finns offentliga lekplatser i hela kommunen eftersom barn leker i den närmaste omgivningen oavsett om miljön är avsedd för lek eller inte. En kommunal lekplats är ett komplement till lekmiljöer på privata tomter och bostadsgårdar. Den ska följaktligen gärna innehålla sådant som inte är möjligt att tillskapa på privat tomtmark, som anslutning till lekskog eller större klätterställningar. Det finns ett behov av stora lekplatser där många barn kan vistas samtidigt.

Dagens villafamiljer har fler lekredskap på den egna tomten än tidigare då det skapats en större marknad för dylik utrustning, som gungor och studsmattor. Detsamma gäller flerbostadsområden med egna gårdar som kan ha ett rikt innehåll. Kraven på de kommunala lekplatserna ser därför annorlunda ut nu än tidigare, det finns ett ökat behov av upplevelser. Ett riktvärde bör vara att i barnrika områden ska de flesta nå en kommunal lekplats inom 500 meter från sin bostad.

En rad övergripande krav kan ställas på kommunens lekplatser. De ska vara tillgängliga, uppfylla säkerhetskrav och erbjuda en spännande och kreativ lekmiljö. Lekplatser och parker har även ett stort socialt värde som mötesplats för människor av olika åldrar och bakgrund. Vuxnas trivsel på lekplatsen är därför viktig.

Lekplatserna i kommunen används olika mycket. Dåligt utnyttjande kan bero på att lekplatsen inte är tillräckligt attraktiv som lekmiljö men kan även vara en följd av att det inte finns så stort barnunderlag. Det kan ha skett ett generationsskifte i bostadsområdet vilket fått till följd färre barn i området. Vissa lekplatser planeras att på sikt avvecklas för att istället frigöra och koncentrera resurser på lekplatser som har stor potential att uppnå mycket hög attraktivitet.

Det finns idag 33 stycken kommunala lekplatser i Huddinge. Det finns även ett antal allmänt tillgängliga lekplatser som byggts och/eller sköts av Huge, som den välbesökta Flemingsbergsparken i Grantorp. Dessa lekplatser har inte tagits med i detta program.

Riktlinjer för utformningen

Innehåll

Ett bra lekområde ska erbjuda en varierad och spännande miljö med möjlighet till olika sinnesupplevelser. Genom en målmedveten planering nås en större variation av lekplatsernas utbud av karaktärer och innehåll. Det är önskvärt att varje lekplats får en egen speciell identitet.

Det finns idag ökade krav och förståelse för vikten av samlingsplatser för barn, tonåringar och vuxna. Småbarnsföräldrar som lever sina liv i närmiljön har stort behov av sociala kontaktpunkter och trivsamma miljöer medför att det känns trevligt att stanna längre på platsen. Att det finns sittplatser vid lekplatsen är mycket viktigt för att vuxna ska kunna möta andra vuxna. En vacker, gestaltad miljö visar att platsen är omhändertagen och viktig.

Det behövs både den lilla och stora skalan på lekplatsen. Stora gräsytor behövs för spel, lek och spring. Små vrår har stort värde för den lugna leken. Lekplatsen bör gestaltas med omsorg för att skapa olika rum och spännande platser. Öppna ytor kan ramas in så de inte upplevs som ödsliga och tomma.

Det planterade växtmaterialet måste vara slittåligt för att klara av barnens lek. Träd eller buskar med frukt och bär är populärt. Starkt allergiframkallande och giftiga växter undviks.

Solskyddade platser behöver tillskapas för att undvika överexponering för UV-strålning. Vissa lekredskap bör därför placeras i skuggan av träd.

Formbart material som bakbar sand ger barnen möjlighet att skapa former och utvecklar finmotoriken.

Rörelselek har också stor betydelse för balans och motorik. Lekplatser bör innehålla inslag som tränar barnens balansförmåga och fysik.

Folkhälsomålet ***ökad fysisk aktivitet*** bör så mycket som möjligt understödjas av de offentliga lekplatserna.

Lekplatsen kan om det är möjligt angränsa till naturpartier så att intilliggande natur införlivas i lekplatsen. Naturen kan fylla barnens behov av att dra sig undan samtidigt som naturen tilltalar barnens fantasi då leken kan tillåtas bli friare. Forskning visar att leken bland förskolebarn tenderar att bli mindre könsuppdelad ute i naturen.
(Eva Ärlemalm-Hagsér, Mälardalens högskola, 2008)

Lekmöjligheter i naturmiljö innebär möjligheter till upptäckter och äventyr. Kojor har i alla tider spelat en viktig roll i barnens lek i skogen.

Löst material att bygga och leka med som t ex kottar, pinnar, stockar, stenar, blommor och blad är spännande att upptäcka i naturen och erbjuder andra upplevelser än färdiga lekredskap. I dagens samhälle där barnen har ett överflöd av egna leksaker kan det inspirera fantasin på ett nytt sätt.

En renodlad naturlekplats har få prefabricerade lekredskap utan är gestaltad med hjälp av olika naturmaterial. Stockar och stenar kan bilda en spännande hinderbana eller balanslek. Även på naturlekplatser måste dock säkerhetsregler för lekutrustning och fallhöjd följas.

Belysningen på lekplatser är särskilt viktig i vårt land där det är så mörkt stora delar av året. Stämningsskapande belysning med riktade spotlights och andra ljuseffekter kan skapa spännande miljöer. Det tillförs andra perspektiv och upplevelser i jämförelse med lekplatsens "dagutseende". Belysningen har även ett värde ur trygghetssynpunkt.

Hur länge eventuell belysning ska vara tänd på kvällen får bli ett beslut som tas tillsammans med boende i området. Senast kl 22.00 ska det vara släckt (*se Standard s. 9)*.
Det är framförallt på de större lekplatserna som resurer bör satsas på speciell effektbelysning.

Lekplatstyper

Det är ofta önskvärt att dela in lekplatser i olika typer beroende på storlek och innehåll. En större lekplats med mer omfattande och attraktivt innehåll har möjlighet att vända sig till fler olika åldersgrupper och ett större geografiskt område.

Närområdeslekplats

Närlekplatsen är en liten lekplats med mindre mängd lekutrustning som oftast används av boende i närområdet. Lekplatsen är allmänt tillgänglig men det ringa utbudet lockar oftast inte besökare långt ifrån.

Närlekplatsen kan exempelvis innehålla sittplatser, gungställning, fjädergungdjur och sandlåda.

Lekplatsen vänder sig i första hand till yngre barn i åldern ca 1 - 6 år.

Närområdeslek
Drevviksvägen i Länna

Områdeslekplats

En områdeslekplats kan fungera som en samlingspunkt för området. Den har större utbud av lekutrustning än närområdeslekplatsen.

Områdeslekplatsen bör både ha större ytor för rörelselek och en ordnad lekplats. Lekplatsen bör innehålla lekutrustning som t ex rutschkana, fjädergungdjur, klätterlek, sandlåda, bänkbord och/eller gungor. Cykelparkering bör finnas i anslutning till lekplatsen.

Lekplatsen bör vara tillräckligt stor för att rymma många barn samtidigt. Denna lekplats kan vara intressant för närliggande förskolor att besöka.

Områdeslekplatsen riktar sig även till något äldre barn än närområdeslekplatsen, i åldersgruppen ca 1 - 10 år.

Områdeslek
Härbreparken i Skogås

Stadsdelslekplats/temalekplats

Stadslekplatsen är som namnet anger en lekplats som hör till en hel stadsdel. Tillräckliga ytor för lek krävs liksom ett varierat utbud av lekredskap inklusive ytor för bollspel.

Målsättningen med lekplatsen är att den ska vara så attraktiv att den dessutom kan fungera som utflyktsmål för barn i hela Huddinge och även locka besökare utifrån.
Det är önskvärt att stadsdelslekplatsen ges något speciellt tema för att ytterligare stärka dess identitet.

Småbarnsleken kan med fördel separeras från leken för de något större barnen. Det bör finnas tillgänglighetsanpassad lekutrustning och markbeläggning, attraktioner för yngre tonåringar och trevliga sittmiljöer. Cykelparkering måste finnas och det är önskvärt med bilparkeringsmöjlighet. Lekplatsen ska även innehålla belysning.

En stadsdelslekplats ska vara intressant för ett brett ålderspann; ca 1-14 år är målgruppen.

Stadsdelslekplats
Rådsparken

Standard

Kommunens lekplatser bör följa en viss standard när det gäller deras innehåll och utformning. Detta gäller både befintliga och nyanlagda lekplatser oavsett lekplatstyp.

Renodlad småbarnslek bör vara omgärdad av staket eller stängsel för att öka säkerheten. Någon form av inspringningsskydd bör användas vid t ex gungor.

Robusta lekredskap väljs, som tål hård lek och slitage. Det ska finnas någon form av solskydd på lekplatserna.

Vid alla lekplatser ska det finnas parkbänkar och papperskorgar. I vissa fall bänkbord beroende på plats och behov.

Större lekplatser som områdeslekplatser och stadsdelslekplatser bör alltid ha cykelparkering.

Alla lekplatser utrustas med informationsskyltar med lekplatsens namn, adress och vilka redskap som finns. Information bör även finnas om om vem som är ansvarig för skötsel och underhåll och hur felanmälan görs.

Lekplatserna ges en tydlig prägel av tillgänglighet och offentlighet. Det som kommunen äger och sköter är till för alla i Huddinge. Därför får det inte förekomma någon form av privatisering av boende i området.

Områdeslekplatser och stadsdelslekplatser bör vara belysta.

Säkerhetskrav

Alla kommunens lekplatser måste hålla en väldefinierad säkerhetsstandard.

Huddinge kommun är i egenskap av markägare enligt PBL (plan- och bygglagen) skyldig att underhålla lekplatserna på ett sådant sätt att olycksriskerna minimeras.

Allvarliga fel på lekplatsen ska alltid åtgärdas omedelbart.

Besiktning sker varje år av en certifierad besiktningsman. Dessa besiktningar används sedan som grund för underhåll av lekplatserna.

Säkerhetskraven rör i första hand lekredskap och stötdämpande underlag. Det finns framtagna europastandarder för alla EU-länder med krav på bl a rutschbanor, gungor och karuseller. Standarddelarna omfattar SS-EN 1176-1 till SS-EN 1176-11 samt SS-EN 1177.

Gummiytor föredras i många fall som fallskydd/stötdämpning framför sand då det underlättar skötseln och framkomligheten för personer med funktionshinder. Icke-godkända fallskydd som asfalt och/eller grus byts successivt ut och ersätts av gummiytor, barkflis och sand.

Tillgänglighet

Alla barn behöver leka för att utvecklas. Barn har stort behov av att röra sig fysiskt, oavsett om barnet är synsvagt eller rullstolsburet. Tillgänglighet handlar både om att lekplatserna ska vara lätta att hitta till, ta sig till och möjliga för alla att använda. Men det betyder inte att samtliga lekredskap eller miljöer behöver vara tillgängliga för alla alltid.

En lekplats ska utformas så att den kan användas av barn med någon typ av funktionsnedsättning. Den ska även utformas så att föräldrar med funktionshinder kan använda lekplatsen tillsammans med sitt barn.

Funktionshindrade personer är inte på något sätt en homogen grupp utan deras förmågor är högst olika. Detta gäller förstås även inom en grupp med barn som delar samma funktionshinder.

Tillgänglighetsanpassad lekställning i Rådsparken

Barn med olika funktionshinder måste ha tillgång till attraktioner som upplevs spännande för dem. En klätterställning kan exempelvis ha olika svårighetsgrad så att barn med skiftande behov och i stort åldersspann kan tycka att det är kul att klättra på den. För att bidra till lek mellan alla barn bör man inte särskilja lekanordningar för funktionshindrade och andra barn.

Det är bra om det inte är så tydligt att lekplatsen är tillgänglighetsanpassad, undersökningar visar att barn med funktionsnedsättningar kan ogilla att känna sig utpekade.

Vid planeringen av lekplatsen är det mycket viktigt att kompetens finns angående vilka mått som är styrande för utformningen. Vad som krävs för att kunna ta sig fram och inte minst vända sig med olika sorters hjälpmedel.
(se bilaga 3 Viktiga mått)

Varje lekplats bör som tidigare nämnt utrustas med en informationstavla *(se Standard s 9)*. En taktil karta av lekplatsen för föräldrar och barn med synskada skulle öka orienterbarheten och även tydliggöra människors olika behov.

Hörselskada

Hörselskador kan variera från knappt märkbar till grav hörselskada. Det största problemet för dessa barn är problemen med att kommunicera med omgivningen. Barn som har hörselapparat störs lätt av trafikbuller.

Hörselskadade barn har behov av följande på lekplatsen:

- tydlig visuell information
- klar och distinkt planlösning

Synskada

Synsvaga barns funktionshinder innefattar alltfrån viss synsvaghet till total blindhet. Det svåraste för synskadade är förmågan att orientera sig, vilket kräver vid lekplatsplaneringen en tydlig planlösning, tydlig port och inhägnade sektorer.

Synskadade barn har hjälp av:

- ledstänger
- låga kanter
- punktskrift och taktila kartor
- kontrastfärger på lekredskap och nivåskillnader
- gångsystem med mjuka former
- lek som stimulerar andra sinnen än synen

Översiktskarta i blindskrift vid den botaniska trädgården i Padua

Rörelsehinder

Förmågan hos rörelsehindrade skiljer sig mycket åt. Vissa barn kan gå korta sträckor medan andra klarar att åla sig fram. En del barn har mycket begränsad rörelseförmåga. Ett rullstolsburet barn har en begränsad räckvidd jämfört med barn som kan stå upp.

Rörelsehindrade barns lek underlättas av:

- lekredskap som har enkla handgrepp
- markbeläggningar som fungerar för hjul
- lekytor i bordshöjd
- utrymme för rullstol vid bänkar eller bakbord

Det är bra om det finns utrymmen nära klätterställningar och andra lekattraktioner där barnen har möjlighet att ställa rullstol eller annat hjälpmedel.

ADHD, autism m fl

Barn med olika typer av koncentrationssvårigheter som ADHD och autism har behov av lugna platser där det inte finns så mycket intryck.

Dessa barns lek stödjs av:

- lekplatser med en enkel och tydlig struktur
- inhägnade delområden

Utvecklingsstörning

Barn med utvecklingsstörning har en nedsatt förmåga till abstrakt tänkande. Leken pågår ofta högre upp i åldrarna än för andra barn. Det är därför viktigt att tänka på att lekredskapen bör vara anpassade för att kunna användas av en vuxen kropp också.

Barn med utvecklingsstörning har behov av:

- tydlig lekutrustning
- lekredskap som är enkla att använda
- gedigna lekredskap

Allmänt om underlag

Det är viktigt att människor med barnvagn lätt kan röra sig på lekplatser. Gångytor till och inom lekplatsen bör därför utformas på ett sätt så att både personer med nedsatt rörelseförmåga, rullstolsburna och med barnvagn kan förflytta sig utan hjälp. Bra tillgängliga markbeläggningar är asfalt, platsgjuten betong samt gummiytor. Konstgräs kan fungera mycket bra så länge det inte regnar och underlaget blir blött och halt.

Höga kantstenar på gångvägar har fördelar för att förhindra avåkning och underlätta för dem som tar sig fram med käpp genom att det finns en kännbar kant. Däremot är det problem att ta sig över höga kantstenar med rullstol så måste sänkt kantsten finnas vid passager.

Konst och fantasi

Kreativa lekplatser med ovanliga, lite annorlunda inslag kan stimulera barns fantasi på ett annat sätt än lekplatser där leken är mer styrd.

Det är önskvärt om det finns en detaljeringsnivå på platsen, som gör att barnen inte upptäcker allt på en gång. Mycket fantasi kan användas i gestaltningen av lekmiljöer.

Lekplatsen Körsbärsparken gränsar till ett naturmarksparti. En skugga skymtar uppe i skogen och lockar barnen fram för att titta. Är det en hund, en sten eller en konstigt formad trädgren?

Väl framme upptäcker barnen ett vildsvin! Längre in i skogspartiet gömmer sig en liten vildsvinsunge.

Körsbärsparken, Botkyrka kommun

Skånegläntan, Stockholm Stad

Lekskulpturer kan tillföra stora kvaliteter till lek- och parkmiljöer eftersom de kan användas för lek och samtidigt ha ett konstnärligt värde.

Händelseriket, Huddinge sjukhus

Körsbärsparken, Botkyrka kommun

Björns trädgård, Stockholm Stad

Händelseriket, Huddinge sjukhus

I Händelseriket vid Huddinge sjukhus har skulpturer använts på ett spännande sätt. Objekt med sagoanknytning har placerats längs en gångslinga i ett skogsparti nära sjukhuset. Trollets svans kan ses på långt håll ringla i skogen och barnen kan följa svansen fram!

Ronald McDonalds hus, Huddinge sjukhus

Temalekplatser

På senare år har det i Sverige byggts många temalekplatser. Termen temalekplats har blivit ett välanvänt och populärt begrepp och gestaltningskoncept inom lekplatsplanering.

En kommun som har varit en föregångare på detta område är Malmö Stad där ca 20 olika temalekplatser har byggts sedan 1997. Temalekplatserna är mycket uppskattade av medborgarna och har fungerat som intressanta sevärdheter för barn från hela Malmöregionen.

En temalekplats planeras utifrån olika kreativa teman. Det kan vara teman som t ex djungel, bondgård, äventyr, dinosaurie, musik, sag, öken, hav eller sagotema - endast fantasin sätter gränser!

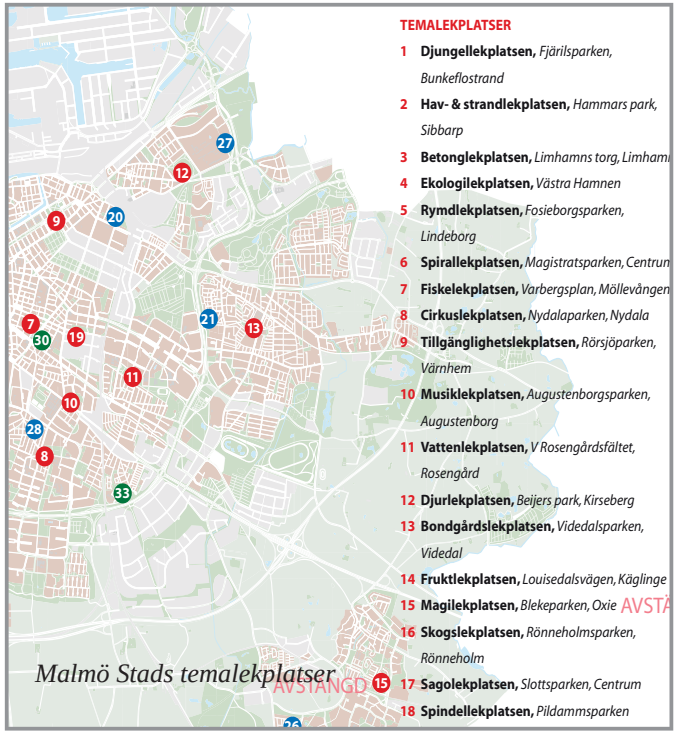

Malmö Stads temalekplatser

Tema Cirkus

Det valda temat kan genomsyra hela den allmänna gestaltningen och gå igen i lekredskap, skulpturer, färgval och materialval. Växtmaterial kan också väljas efter temat; t ex strandväxter till en havslekplats eller torrpartiväxter till en lekplats med ökentema.

En unik lekmiljö innehåller lekinslag som bara finns på denna plats. En lekplats att vara stolt över som inte liknar någon annan.

Tema Spiral

Tema Frukt

Temalekplatsen blir en samlingspunkt i området och har tillräckligt stor attraktionskraft för att fungera som utflyktsmål för barn från hela kommunen.

Det är en stor fördel om det är möjligt att ta sig till temalekplatsen med kollektivtrafik, så att det är möjligt för förskole- och skolklasser från andra delar av kommunen att färdas dit. Lekplatsen får gärna ligga i anslutning till gång- och cykelstråk.

Tema Spindel

Foton på lekplatser är tagna från Malmö stads hemsida

Åtgärdsprogram

Mål

Målet med kommunens lekplatser kan formuleras på följande sätt:

Kreativa och spännande lekmiljöer som är tillgängliga för alla i Huddinge kommun!

Det krävs ett långsiktigt och välplanerat arbete för att nå detta mål. Det krävs också ökade resurser.

I Huddinge bor det ca 17 600 barn i åldern 1-12 år.
Det motsvarar ca 530 barn per kommunal lekplats men statistiken är missvisande då det i vissa stadsdelar helt saknas lekplatser medan det i andra stadsdelar kan finnas flera lekplatser .

Det är gatuavdelningarna inom Miljö- och samhällsbyggnadsförvaltningen som förvaltar och genomför investeringar i lekplatserna på kommunal mark.

Kreativa lekmiljöer och mötesplatser måste finnas med tidigt i planeringsprocessen. Det är viktigt att när ett större område studeras under planarbetet så bör lekplatser placeras på lämpliga platser.

Barn och ungdomar bör ges möjlighet att delta i utvecklingen av lekmiljöer. En möjlighet är att etablera samarbetsmodeller för samverkan med t ex förskolor och skolor.

Prioritering

Främst ska lekplatser rustas eller nyanläggas i områden med många barn där det saknas tillgång till allmän eller privat lekplats. Högst prioritering ges lekplatser i områden där det dessutom saknas tillgång till större parker.
Det finns fortfarande en viss övervikt på mindre närlekplatser i Huddinge kommun.

För att främja lekplatsernas attraktivitet och för att samla de knappa resurserna där det ger mest utdelning är det bättre att satsa mer på vissa utvalda platser och eventuellt lägga ned andra, lägre prioriterade. Det kan handla om lekplatser som utnyttjas dåligt, ligger nära andra, populärare lekplatser eller där det saknas tillräckligt utrymme för lek.

Lekplatser som ur tekniska och topografisk synvinkel är enkla att tillgänglighetsanpassa har också hög prioritering.

En åtgärdslista som innehåller prioriterade åtgärder och prioriteringsordning finns i slutet av detta kapitel.

Avveckling

Vissa lekplatser uppfyller inte de krav som kommunen ställer och saknar förutsättningar att få den kvalitet och standard som eftersträvas. Vid avveckling av befintliga lekplatser är det viktigt med förankring och information till boende i området. Tillgång till en annan, närliggande lekplats bör också säkerställas.

Avvecklingen blir en successiv process som kan se ut på olika sätt. Lekplatsen kan fasas ut genom att utgången lekutrustning inte ersätts. Alternativt kan drift och underhåll av lekplatsen övertas av t ex samfällighetsförening genom att nyttjanderättsavtal skrivs.

Det är viktigt att den förväntade befolkningsutvecklingen även vägs in i en bedömning. Kanske är det många äldre som bor i ett område som är på väg att flytta vidare och ersättas av barnfamiljer. Eller så kan en större exploatering med många nya bostäder planeras i närheten och behovet av lekplatser kraftigt öka inom en snar framtid.

Löpande drift

Det är gatu- och parkdriftsavdelningen inom Miljö- och samhällsbyggnadsförvaltningen som ansvarar för drift och underhåll av de kommunala lekplatserna. Parkdriften är organiserad med fyra parkansvariga på områdesnivå.

Det är mycket viktigt att parallellt med upprustningen av lekplatserna investera i det löpande underhållet. Slitna redskap bör bytas ut och nytt växtmaterial planteras för att undvika att hamna i behovet av en helrenovering. Ytor med grus, bark eller sand behöver ofta bättras på.

Om lekplatserna underhålls fortlöpande förlängs deras livslängd avsevärt.

Det finns behov av en ökad upprustningsbudget om lekplatserna ska ha möjlighet att hålla en hög kvalitet när det gäller både säkerhetskrav och innehåll.

Vandalisering och nedklottring är ett stort problem på kommunens anläggningar. Det är viktigt att klottret hålls efter för att minska den totala skadegörelsen. Om en miljö börjar bli nedklottrad så accelererar klottrandet fort liksom nedskräpningen.

Det är viktigt att det deltar representanter från både parkdrift och parkplanering i projekteringen av lekplatser. Det gör det möjligt att få in värdefulla synpunkter i ett tidigt skede och det finns större utsikter att skapa miljöer som är både kreativa och lämpliga ur driftsynpunkt.

Analys

Under 2011 har gatu- och trafikavdelningen genomfört ett omfattande kartläggningsarbetet där tillgången till kommunala lekplatser har studerats.

Analysens underlagsmaterial består bl a av befolkningsstatistik från 2010 uppdelat efter nyckelkodssystemet (NYKO). NYKO är ett databehandlingsystem som är framtaget av Statistiska centralbyrån för att göra det möjligt att redovisa statistik för delområden inom en kommun.

Det är för barn i åldern 1-12 år som statistik har tagits fram för att undersöka hur många barn en lekplats försörjer inom en radie på 500 meter. Kartorna visar även hur stor andel av stadsdelen som inte når lekplatsen/lekplatserna. Dessa områden betecknas som bristområden.

Bakgrunden till att just måttet 500 meter har valts beror på flera saker. Vetenskapliga studier pekar ofta på en 300 meters gräns för vilket avstånd människor i vardagen är beredda att promenera för att nå ett grönområde. Men med utgångspunkt i kommunens befintliga situation skulle det inte vara konstruktivt att ringa in så pass stor andel av ytan som bristområden. Att uppnå en godtagbar täckning för majoriteten av alla Huddingebarn med en kreativ, spännande kommunal lekmiljö inom 500 meter är en utmaning nog.
Ett mer långsiktigt mål får bli att uppnå avståndet 300 meter till närmaste lekplats.

Det är viktigt att lekmiljöerna är möjliga att nå på ett trafiksäkert sätt och inte är utsatta för buller.

Barntäthet efter ålder och kommundelsvis

Källa: USK:s områdesdatasystem

	Vårby	Segeltorp	Flemings-berg	Sjödalen-Fullersta	Stuvsta-Snättringe	Trångsund	Skogås
0 år	182	152	246	324	179	136	192
1 år	152	139	230	318	222	135	205
2 år	171	179	235	298	225	130	191
3 år	161	173	222	337	241	127	187
4 år	121	195	236	337	266	127	197
5 år	133	189	221	323	238	134	174
6 år	133	180	187	303	277	128	217
7 år	111	186	188	296	258	159	199
8 år	86	177	171	280	241	127	187
9 år	106	182	184	260	248	155	171
10 år	105	159	163	273	224	130	194
11 år	99	179	141	234	196	129	187
12 år	104	160	142	250	215	139	176
Totalt:	1664	2250	2566	3833	3030	1756	2477

Sammanlagt antal barn alla kommundelar: 17 576

Kommunala lekplatser i Huddinge

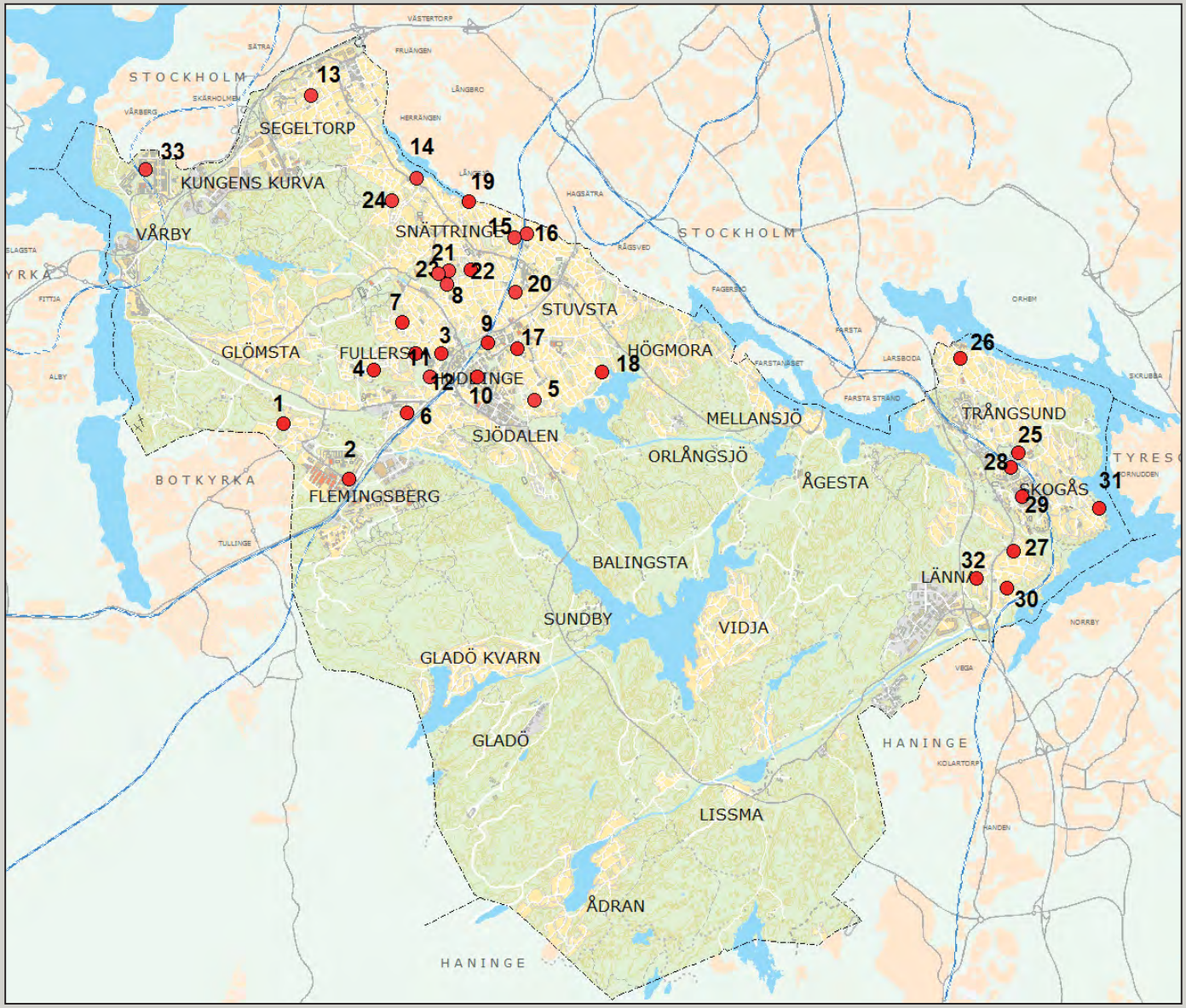

1. Kästadalsvägen
2. Hälsovägen
3. Fullerstaparken
4. Vistaberg
5. Ängsnäs
6. Vårdkasen
7. Mellanvägen
8. Rosendalsparken
9. Rådsparken
10. Sjödalsparken
11. Ägostigen
12. Mossparken
13. Kurirparken
14. Tranvägen
15. Byalagsvägen
16. Kräpplaparken
17. Solfagragården
18. Strömkarlen
19. Långsjön
20. Skeppsmyreparken
21. Hällebergsvägen
22. Myrmarksvägen
23. Aspvägen
24. Drejarparken
25. Nytorps mosse
26. Printz väg
27. Stockvägen
28. Härbreparken
29. Lötparken
30. Drevviksvägen
31. Vitnäsvägen
32. Vallmyravägen
33. Vårbyparken

Tillgång

Analysen visar att fördelningen av lekplatser i kommunen är ojämn. Visssa delar av t ex Sjödalen-Fullersta och Skogås har god täckning och barn kan t om nå mer än en lekplats inom 500 meter från sin bostad.

I lekplatsprogrammets inventeringsdel *(se Bilaga 1 s 23-65)* redovisas varje lekplats separat med andel barn som når just den lekplatsen inom 500 meter.

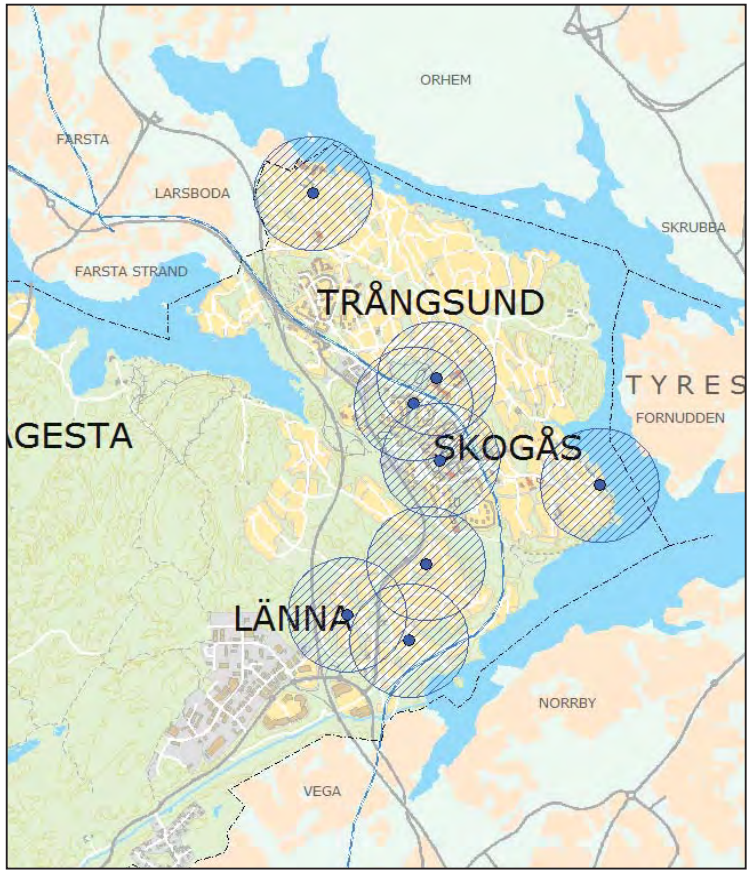

Skogås-Trångsund

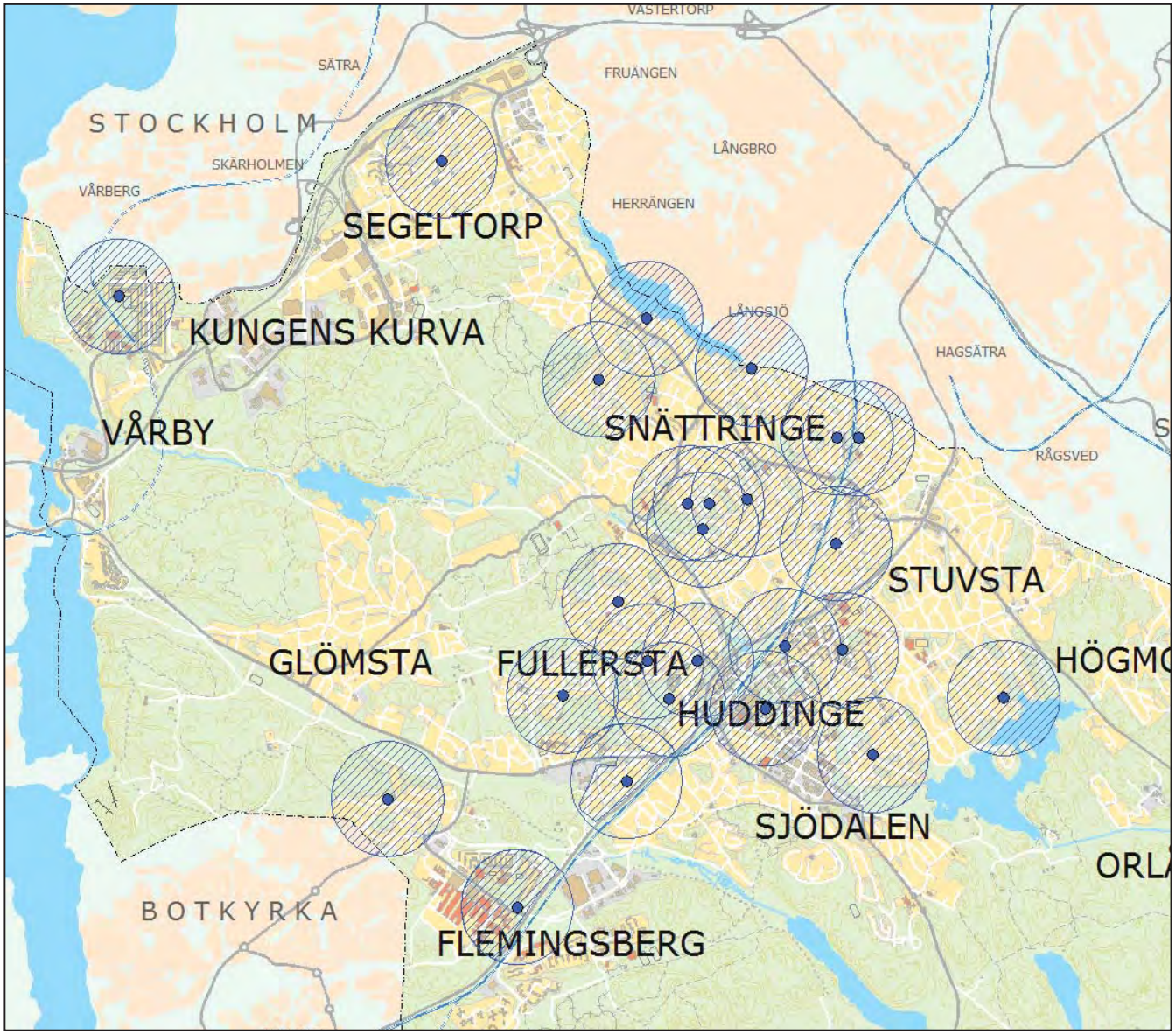

Centrala Huddinge

Bristområden

Det finns flera större bristområden i kommunen där barnen inte når en lekplats inom 500 meter. Bristområdena omfattar både områden med enbostadhus och flerbostadshus, det går inte att uttyda någon direkt koppling mellan bostadstyp och tillgång till kommunal lekplats.

Barntäta stadsdelen Visättra med ca 740 barn saknar helt tillgång till lekplats liksom Solgård där detsamma gäller för ca 700 barn. I delar av Stuvsta samt hela Glömsta finns heller inte några kommunala lekplatser liksom i stora delar av Trångsund.

Sett till hela Huddinge kommun är det ca 8000 barn som saknar tillgång till lekplats på kommunal mark inom 500 meter, dvs ca 45 % av alla barn i åldern 1 - 12 år.

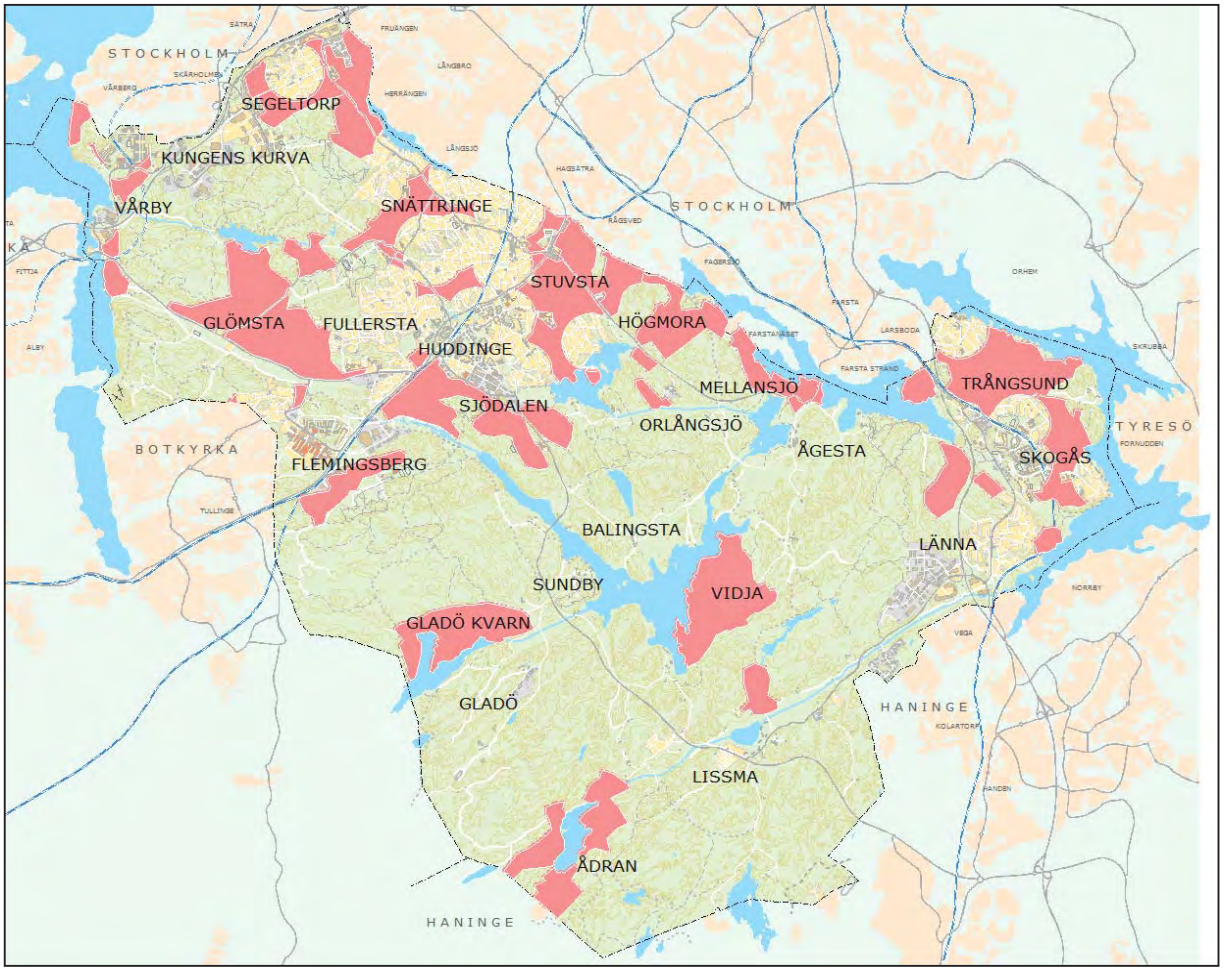

Bristområden som inte når en kommunal lekplats inom 500 meter

Andel barn i bristområden kommundelvis

	Vårby	Segeltorp	Flemings-berg	Sjödalen-Fullersta	Stuvsta-Snättringe	Trångsund	Skogås
Barn som saknar lekplats inom 500 meter	570	1340	1380	1290	1360	1330	700
Andel barn som saknar lekplats inom 500 meter	34 %	60 %	54 %	34 %	45 %	76 %	28%

Åtgärdslista

De högst proriterade områdena är sådana där det som tidigare nämnts saknas kommunal lekplats överhuvudtaget.

Åtgärdslistan redovisar förslag till stora förändringar av befintliga lekplatser, nyanläggning av lekplatser i bristområden samt borttagning av befintliga lekplatser. Mindre åtgärder finns inte med då de omfattas av den ordinarie drift- och underhållsarbetet.

Prioriteringsordning

Prioritetsordningen för upprustningen av lekplatser styrs bl a av:

- befintligt skick
- befolkningsunderlag i området
- hur välbesökt lekplatsen är
- strategiskt läge
- förekomsten av andra lekplatser i närheten
- platsens potential

Lekplatser i Huddinge, föreslagna åtgärder på befintliga lekplatser

Etapp 1: 2013 - 2020

Lekplats	*Åtgärd*	*Projektering/ genomförande*
Lötparken, Skogås	Temalekplats enligt gestaltningsförslag Savannen	2012-2013
Tranvägen, Stuvsta-Snättringe	Temalekplats enligt gestaltningsförslag Den förhistoriska lekplatsen	2013-2014
Kästadalsparken, Flemingsberg	Temalekplats enligt gestaltningsförslag Sagolekplatsen	2014-2015
Vårbyparken, Vårby	Temalekplats Vatten	2015-2016
Rosendalsparken, Sjödalen-Fullersta	Temalekplats enligt gestaltningsförslag Skogen	2016-2017
Printz väg, Trångsund	Temalekplats Ekologi	2017-2018

Lekplatser i Huddinge, nyanläggning

Etapp 1: 2013 - 2020

Lekplats	*Åtgärd*
Naturlekplats, Visättra [1]	Temalekplats med naturtema
Lekplats, Flemingsberg (Vistaberg)	Områdeslekplats
Lekplats, Masmo Vårby Haga [2] (Vårby)	Områdeslekplats
Lekplats, Sjödalen-Fullersta (Solgård)	Områdeslekplats
Lekplats, Flemingsberg (Glömsta)	Områdeslekplats
Lekplats, Trångsund	Områdeslekplats
Lekplats, Stuvsta-Snättringe	Områdeslekplats
Lekplats, Västra Länna	Områdeslekplats

Lekplatser i Huddinge, avveckling/ombildning

Lekplats	*Åtgärd*
Hälsovägen, Flemingsberg	Avveckling i samband med nybyggnation av platsen
Ägostigen, Sjödalen-Fullersta	Avveckling i samband med satsning på Mossparken
Byalagsvägen, Stuvsta-Snättringe	Övergå till annan regi alternativt åtgärder för att stärka platsens offentliga karaktär
Aspvägen, Stuvsta-Snättringe	Avveckling i samband med satsning på Hällebergsvägen
Myrmarksvägen, Stuvsta-Snättringe	Avveckling i samband med satsning på Hällebergsvägen

Anmärkning

[1] Naturlekplatsen i Visättra ingår i Program för den offentliga miljön i Flemingsberg

[2] Lekplatsen ingår som åtgärd i Handlingsplan för trygghetsskapande åtgärder i Masmo Vårby Haga

Kostnader 2013 - 2020

Investeringskostnader 2013 - 2020

Upprustning av befintliga lekplatser till temalekplatser	25 000 000
Upprustning av befintliga lekplatser med utökat lekutbud	4 000 000
Nyanläggning av lekplatser	11 000 000
Summa totalt	40 000 000
	ca 5 000 000/år

Investeringskostnaderna omfattar inte nyanläggning av de bägge lekplatserna som ingår i Program för den offentliga miljön i Flemingsberg samt Handlingsplan för trygghetsskapande åtgärder i Masmo Vårby Haga *(se anmärkning s 21)*.

Kalkylen omfattar heller inte lekplatsupprustningar i Fullerstaparken, Kräpplaparken, Sjödalsparken och Härbreparken. Dessa lekplatser finns med bland planerade parkupprustningar som föreslås i en kommande parkplan. Här behöver det tas ett större grepp för gestaltning av hela parkmiljön och lekplatserna ingår som en del.

Ökade driftskostnader 2013 - 2020

2013	0
2014	75 000
2015	150 000
2016	225 000
2017	300 000
2018	375 000
2019	450 000
2020	475 000
Summa totalt	2 050 000

Driftskostnaderna avser den ökade driftskostnaden för lekplatserna. Kostnaderna ökas successivt under perioden 2013-2020 i takt med att fler lekplatser nyanläggs och uppgraderas till temalekplatser. När lekplatsprogrammet är genomfört innebär det en ökad driftskostnad på ca 500 000:-/år.

Inventering av lekplatser

Definition av begrepp

Placering
Beskriver lekplatsernas läge, i vilket typ av område de ligger i och hur de avgränsas.

Klassificering
Lekplatserna klassificeras som närområdeslekplats, områdeslekplats eller temalekplats.

Innehåll
Här beskrivs lekplatsens innehåll. Det innefattar den faktiska lekutrustningen, sittmöjligheter, aktivitetsytor och belysning m.m. Vegetation och omgivning beskrivs i viss mån då det också kan vara en del i leken och viktigt för hur platsen upplevs.

Användare/ status
Användbarheten beskrivs utifrån driftpersonalens uppfattning om lekplatsernas användbarhet och i viss mån av samtal med besökare i parken. Saknas denna information har användningen beskrivits utifrån bedömningar vid inventeringstillfället, dvs. om platsen använts vid besök eller om det har funnits tecken på användning, t.ex. kojbygge, kvarglömda leksaker, skräp i soptunnor osv.

Status beskriver skicket på lekplatsen; huruvida lekutrustningen är sliten, om ogräs förekommer osv.

Åldersgrupper
Åldersgrupper beskriver hur väl lekplatsen är anpassad efter olika åldrar.

Tillgänglighet
Tillgänglighet beskrivs utifrån hur välanpassad lekplatsen är efter synskadade och rörelsehindrade.
Då funktionshindrades handikapp är oerhört varierade har detta varit svårt att bedöma. Leken är dock allas rättighet och därför är det viktigt att låta det ingå i bedömningen. Fler aspekter hade kunnat tas hänsyn till här men i bedömningen har följande undersökts:

- *Är lekutrustningen placerad på gummimatta för att rörelshindrade enkelt ska kunna nå lekutrustningen?*
- *Har vägen till lekplatsen en human lutning och är i ett underlag som gör det lätt att ta sig fram?*
- *Finns tydliga kontraster och avgränsingar som kan underlätta för synskadade?*

Säkerhet
Säkerhet beskriver i första hand hur säkert det är för barn att transportera sig till lekplatsen; t.ex. om det finns större vägar som barnen tvingas korsa för att nå lekplatsen.

Rumslighet och trivsamhet
Denna kategori beskriver om platsen är trivsam att vistas på, både för vuxna och barn, samt om platsen har en tydlig rumslighet.

- *Är platsen skyddad från trafik och är utformningen vacker?*
- *Är det öppet och ödsligt eller står innehållet i proportion till rummets storlek?*

Avgränsningen kan bli ett stöd i att hitta till lekplatsen och kontraster i färgsättning och markbeläggning kan hjälpa till att signalera var lekutrustningen är placerad.

Åtgärdsförslag
I slutet av varje inventering finns det ett kortfattat förslag som beskriver inriktningen för lekplatsen i fråga.

Exempelvis

Åtgärdsförslag
Lekplatsen föreslås upprustas till temalekplats

Åtgärdsförslag
Ordinarie underhåll

Åtgärdsförslag
Lekplatsen avvecklas på sikt

Åtgärdsförslag
Upprustning med utökat lekutbud

1. Kästadalsvägen

Placering: Lekplatsen ligger i ett villaområde i Flemingsberg och i direkt anslutning till en stor förskola. Ett litet vegetationsparti skiljer förskolan och lekplatsen åt. En passage med grindar finns mellan lekplatsen och förskolegården. Söder om lekplatsen ligger Kästadalsvägen. Norr om lekplatsen ligger ett skogsområde och innan det, en GC-väg.

Klassificering: Områdeslekplats. Det finns få andra lekplatser i området så lekplatsen fungerar som samlingspunkt i området trots ett litet lekutbud.

Enligt analysen bor ca 250 barn inom 500 meter från lekplatsen.

Innehåll: Lekplatsen har en rund form som ramas in av ett rött staket. Det finns fyra entréer; en entré utgår från förskolan, en från Kästadalsvägen, en norrifrån från GC-vägen och en från Spiselvägen.

Södra delen av parken består av en gräsyta som är fint avskärmad mot gatan med hjälp av träd- och buskplanteringar. På gräsytan växer tre låga äppelträd. Centralt i parken finns ett bord med två bänkar till. Norr om denna finns ytterligare två bänkar.

I parkens västra del finns tre däckgungor med två bänkar framför. En större sandyta finns i norra delen av parken som avgränsas av låga trästockar. På ytan finns en sandlåda med baksand, ett bakbord, nya fjädergungdjur, varav en är helt ny, och en klätterställning med rutschkana för åldern 1 - 6 år. Sandytan är oproportionerligt stor i förhållande till sitt innehåll.

Vegetation kan bli en del av leken. I väster finns en dunge med flerstammiga träd och på gräsytan växer tre låga äppelträd. Det finns en stor variation i vegetationen, bl. a. äpple, al, lönn, pil. Det finns två gatulampor i parken.

Användning/ Status: Förutom av de boende i närområdet används lekplats av förskolan. Detta enligt besökare i parken.

Det mesta av lekutrustningen är ganska ny och ser ut att vara i gott skick. Staketet kring lekplatsen ser nymålat ut. På den röda våggungan centralt belägen i parken har det blå gummit nötts av. Bänkarna och soptunnorna är slitna. Helhetsintrycket av lekplatsen är propert och välordnat.

Åldersgrupper, tillgänglighet och säkerhet: Lekplatsen är i viss mån anpassad efter olika åldersgrupper. Gungorna och vegetationspartierna kan användas av äldre barn. Rutschkanan och klättergungdjuren av yngre. Generellt är lekplatsen främst för mindre barn.

Varken underlaget eller innehållet är anpassat efter funktionshindrade. Under större delen av lekplatsen är underlaget sand vilket försvårar för rörelsehindrade. Kontraster i färgsättning samt avgränsningar som kan underlätta för synskadade saknas eller är vaga .

Äldre barn som kommer norr, öster och västerifrån tar sig säkert till området på GC-vägar, trottoarer och villagator. Kommer man söderifrån kan Kästadalsvägen utgöra en barriär då bussar och bil kör i 50 km /h här. Vid lekplatsen och förskolan finns dock hastighetsbegränsande åtgärder i form av avsmalnad busshållplats.

Rumslighet och trivsamhet: Parken har en fin utformning med vegetation som vackert ramar in platsen. Förskolan bredvid gör att platsen känns levande.

Med tanke på att detta är en av få lekplatser i området borde en större upprustning av lekplatsen ske så att detta kan bli en mer trivsam och använd samlingspunkt för hela området.

Åtgärdsförslag

Lekplatsen föreslås upprustas till temalekplats

2. Hälsovägen

Placering: Lekplatsen ligger ca 15 m norr om den trafikerade Hälsovägen. Öster om lekplatsen ligger Huddingevägen.

Lekplatsen avgränsas norrifrån av en slänt och av björkar och höga stängsel på övriga tre sidor. I norr ligger höghusområdet Grantorp och direkt norr om slänten ligger en GC-väg. Lekplatsen ligger nära Annerstaskolan.

Klassificering: Närområdeslekplats. Lekutrustningen är sliten och läget otrevligt. Möjligen attraherar parken de närmast boende.

Analysen visar att ca 840 barn bor inom 500 meter från lekplatsen.



Innehåll: En avgränsad sandyta tar upp ca två tredjedelar av lekplatsen. Den övriga delen är grusad. På grusytan finns en paviljong med ett bord, två bänkar och en soptunna.

På sandytan finns en helt ny klätterställning med rutschkana för mindre barn samt en klätterställning för något äldre barn, båda två är dock relativt små sett till grusytan. Gruset upptar halva parken. En ny gungställning med tre gungor, varav en babygunga. Två nya gungdjur finns också.

Trämramen runt sandytan går att sitta på. I övrigt saknas sittmöjligheter i anslutning till lekutrustningen. En större stock nära slänten och två gamla stubbar på grusytan kan bli en del av leken.

Sjutton björkar och tre andra träd står utmed stängslet. I övrigt växer gräs och ett par rosbuskar utmed slänten. Vegetation att integrera i leken saknas.

Parken saknar belysning. Längs med GC-vägen är det däremot upplyst.

Användning/ Status: Skräp i papperskorgen visar på användning.

Lekplatsen är sliten och har ett mycket oattraktivt läge trots att det är en stor grupp barn som bor i området. Lekplatsen vid Flemingsbergsparken används hellre då där finns ett stort utbud av lekutrustning. Nya lekredskap i gott skick. Dock är den gamla paviljongen kvar och likaså de brända stubbarna vilket drar ner intrycket.

Den gångväg som är tänkt att ta besökaren ner från slänten till lekplatsen är knappt befintlig. Utspritt grus på slänten visar var den förr funnits.

Åldersgrupper, tillgänglighet och säkerhet: Lekplatsen är i viss mån anpassad efter olika åldersgrupper.

Lekplatsen är inte anpassad efter funktionshindrade. Slänten och den odefinierade gångstigen ner till lekplatsen är brant och saknar framkomlig markbeläggning. Ytan där lekutrustningen är placerad har sand som underlag och omges av en ca två dm hög kant, något som försvårar för rörelsehindrade. Kontraster som kan underlätta för synskadade saknas.

Trafiken utgör egentligen inget hot då det finns höga stängsel runtom lekplatsen, och eftersom passagerna över huvudvägarna är planskilda. Barn från bostadshusen i Grantorp tar sig säkert till platsen då det finns GC-vägar genom hela området och fram till lekplatsen.

Rumslighet och trivsamhet: Lekplatsen är inte alls trivsam. Platsen känns exponerad och ödslig. Försöket att skärma av trafiken med hjälp av stängsel och björkar utmed staketet är inte tillräckligt. Bullret och avgaserna finns där ändå.

Trots ny lekutrustning känns parken inte inbjudande, läget och den icke omhändertagna omgivningen, den brända klottrade paviljongen inkluderad gör att parken endast kommer besökas av de som bor i direkt anslutning.

Med Flemingsbergsparken stora utbud av lekutrustning och Grantorps bostadsgårdar som är väl försedda blir kanske denna lekplats överflödig.

Åtgärdsförslag

På sikt kommer det att ske en förändring av hela platsen och lekplatsen avvecklas

3. Vistaberg

Placering: Lekplatsen är belägen i den nybyggda trädgårdsstaden i Vistaberg. I norr och söder ligger bebyggelsen nära inpå vilket ger lekplatsen en något privat karaktär.

Öster om lekplatsen går Gösta Lindells väg förbi. Vägen leder upp till Vistabergs förskola. Öster om vägen finns en skogsdunge på en höjd. Norr om lekplatsen och norr om en radhuslänga går Vistabergs allé.

Klassificering: Närområdeslekplats som används av de boende i närområdet.

Enligt analysen bor ca 470 barn inom 500 meter från lekplatsen.

Innehåll: Lekplatsen har formen av en trekant. Murar och häckar är tänkta att skärma av lekplatsen från bostäderna. I norra delen finns en inhägnad del avsedd för yngre barn. Runt avgränsningen löper ett lågt grått staket. Inom inhägnaden finns en pergola med två bord och fyra bänkar, en liten rutschkana, en sandlåda, ett fjädergungdjur och ytterligare en bänk som omges av ett träd. Vid entréerna till inhägnaden är det lagt gatusten.

Söder om denna del löper en asfalterad gångväg kantad med smågatsten. Söder om asfaltsgången finns en låg mur och bakom den en gummimatta där en större klätterställning är placerad. I väst finns en inhägnad gungställning med en fågelbogunga och två däckgungor.

Det finns också en gräsyta med större stenar och nedgrävda däck att sitta på. Här står några högre träd och en gran med låga grenar som har ett högt lekvärde.

Närmast Gösta Lindells väg finns en mindre asfalterad basketplan med två bänkar i anslutning. Fyra belysningsstolpar finns på lekplatsen. Området sammankopplas med bostäderna norr om lekplatsen via en trappa.

Användning/ Status: Enligt besökare används lekplatsen flitigt av boende i närområdet. Kvarglömda leksaker och tecken på kojlek i vegetationspartiet i väster tyder på detta. Lekutrustningen är i fint skick.

Åldersgrupper, tillgänglighet och säkerhet: Platsen är i första hand anpassad efter små barn i åldern 1-6 år.
I viss mån också efter något äldre barn då basketplan och gungor finns.

Lekplatsen är tillgänglighetsanpassad. Gångvägarna är asfalterade och under gung- och klätterställning finns gummimatta vilket gör ytorna framkomliga. Fågelbogungan kan användas av funktionshindrade. Till klätterställningen saknas förbindande gångvägar vilket innebär hinder. Kontraster i underlag samt avgränsningar som kan underlätta för synskadade finns.

Från de närliggande bostäderna tar sig barn till lekplatsen via stråk mellan husen eller längs med gångbanan på Gösta Lindells väg. Barn från bostäderna i väster behöver korsa Gösta Lindells väg. Vistabergs allé är en huvudgata med hastigheten 50 km/h med gång- och cykelbanor och hastighetssäkrade övergångsställen.

Rumslighet och trivsamhet: Platsen är lugn och trivsam. Vegetationen är nyetablerad och den tänkta rumsligheten och avskärmningen mot bebyggelsen är svår att uppleva idag. Det finns trivsamma sittplatser för vuxna att vistas på.

Åtgärdsförslag

Ordinarie underhåll

4. Fullerstaparken

Placering: Lekplatsen ligger i sydvästra delen av en större park. Parken har historiska värden, i södra delen av parken, uppe på en höjd ligger Fullersta gård från 1750-talet.

Parken har tre huvudgångstråk. Ett som utgår från Fullersta gård i söder och går norrut mot Norrängsvägen. Ett som kopplar samman med flerfamiljsbostadsområdet Örtagården i nordöst och en gångväg som leder till villaområdet i sydväst. I Nordväst gränsar parken till Norrängsvägen. Väster om lekplatsen ligger Fullersta förskola. I närområdet finns två detaljhandlar, ett ekologiskt café, en textilateljé och en biograf.



Klassificering: Områdeslekplats. Lekplatsen är liten men har ett attraktivt lekutbud med en placering nära andra aktivitetsområden.

Analysen visar att ca 470 barn når lekplatsen inom 500 meter från sin bostad.

Innehåll: Lekplatsen är avgränsad av nätstaket på tre sidor och har en kvadratisk form. Underlaget är gummimatta med varierande färger. På lekytan finns en fjädergungbräda, ett fjädergungdjur, en gungställning med en babygunga och en barngunga. Lekplatsens största attraktion är ett sjörövarskepp på vilken det finns klättermöjligheter och rutschkana. På lekplatsen finns en hårdgjord yta ca 6 x 4 m stor där ett bord med två bänkar är placerat.

Utanför den avgränsade lekytan, längs med det södra stråket finns en sandlåda. Sittmöjligheter finns längs med det norra och södra stråket. Där de båda stråken möts finns ett bord med två bänkar. Vegetationen i parken består i huvudsak av kortklippt gräs och högväxta träd. Vegetation kan bli svår att integrera i leken.

Användning/Status Lekplatsen är välanvänd av både boende i närområdet och av förskolebarnen på Fullersta förskola, detta enligt driftpersonal och förskolelärare. Lekutrustningen är i gott skick.

Åldersgrupper, tillgänglighet och säkerhet: Lekplatsen är avsedd för yngre barn.

Barn tar sig till lekplatsen i blandtrafik huvudsakligen. De flesta omgivande gator är återvändsgator/ lokalgator med en skyltad hastighet på 30 km/h. På Norrängsvägen och Källbrinksvägen finns trottoar och här är hastigheten satt till 50 km/h. Det största korsningsbehovet finns över Källbrinksvägen - Norrängsvägen vid befintliga övergångsställen.

Med gummimatta som underlag och anslutningar från gångvägen till lekplatsen kan även rörelsehindrade använda lekplatsen. Kontrasterade färger under lekredskapen och inhägnaden av lekplatsen underlättar för synskadade.

Rumslighet och trivsamhet: Parken har en vacker utformning där de högvuxna gamla träden förstärker parkens historiska karaktär. Miljön är trivsam att vistas på även för vuxna. Med en hög aktivtet kring parken; mycket verksamheter runtom och Fullersta gård som erbjuder konst, kultur och café blir området en målpunkt för besök. Genom att utveckla lekplatsen så att den erbjuder något för äldre barn också kan platsen bli ännu mer attraktiv.

Åtgärdsförslag

Lekplatsen rustas upp i samband med parkupprustning

5. Ängsnäs

Placering: Lekplatsen är placerad i ett villa-/radhusområde. I väster finns en större äng och ett parkstråk längs ett dike. Utmed övriga sidor av lekplatsen går lokalgator. Lekplatsen ligger i mötet mellan Trehörningsvägen och Silvergansvägen.

Klassificering: Närområdeslekplats. Lekplatsen har ett nytt utbud men attraherar i första hand de boende i närområdet.

Den genomförda analysen visar att det före de nya husen byggs bor ca 250 barn inom 500 meter från lekplatsen. Byggande av nya radhus och villor väster om lekplatsen innebär sannolikt ett tillskott av ytterligare barn inom 500 meter.

Innehåll: Hela lekplatsen är omgiven av stängsel och har två grindar; en liten enkel samt en stor dubbelgrind. Från Trehörningsvägen sluttar marken i en gräsbevuxen slänt ned mot lekredskapen.

Ett båttema genomsyrar lekplatsen som utmärks av en stor klätterställning i form av ett centralt placerat lekskepp i en sandyta. Det finns en stor kompisgunga med plats för flera barn samtidigt. En brygga leder till en stor sandlåda som ligger bredvid en sittgrupp med bänkar och bord. Här finns ett gungdjur i form av en delfin. En balansring av typens Supernova som ska associera till badringar är placerad mellan pumphuset och grinden. Belysning finns utmed villagatorna.

Användning/status: Lekplatsen har före upprustningen inte använts i så hög grad pga av det slitna utbudet. Efter upprustningen verkar lekplatsen nyttjas i mycket högre grad.

Åldersgrupper, tillgänglighet och säkerhet: Lekplatsen är i viss mån anpassad efter olika åldersgrupper.

Tillgänglighet är delvis god. Gungställningen och balansringen är placerade i gummiytor vilket underlättar tillgängligheten för rullstolsburna. Markbeläggningen runt lekredskapen är stenmjöl.

Barn tar sig främst till platsen på lokalgator med 30 km/tim där de rör sig i blandtrafik. Lännavägen är en huvudgata med skyltad hastighet på 50 km/h med hastighetssäkrat övergångsställe. Nya vägar genom området planeras.

Rumslighet och trivsamhet: Lekplatsen har förutsättningar att bli trivsam när buskarna växer upp och platsen känns mer ombonad. Placeringen är bra med tanke på det nya parkstråk som rustats längs med diket som leder fram till lekplatsen.

Åtgärdsförslag

Ordinarie underhåll

6. Vårdkasen

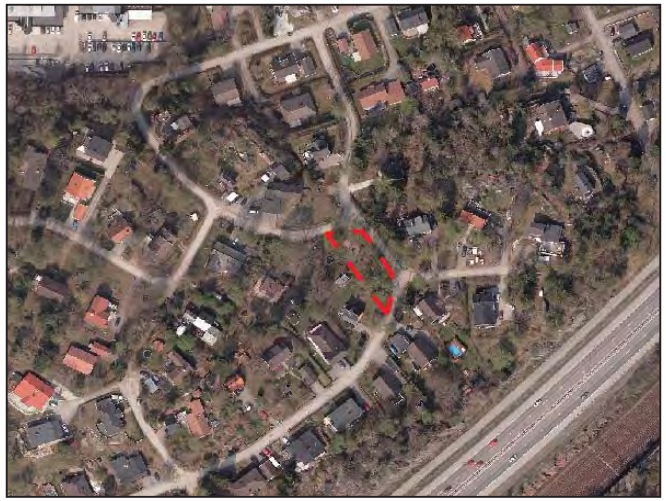

Placering: Lekplatsen ligger på en höjd i villaområdet Vårdkasen. Lekplatsen omges av villagatorna Castorsvägen, Baldersvägen och Polluxvägen. Väster om parken ligger en villatomt som skärmas av från lekplatsen med hjälp av häckar.

Klassificering: Lekplatsen är en närområdeslekplats. Den är liten med en mindre mängd lekutrustning och med ett relativt svårtillgängligt läge på en höjd. Med tanke på detta används den i första hand av de nära boende.

Enligt analysarbetet bor det ca 90 barn inom 500 meter från lekplatsen.

Innehåll: Lekplatsen har en oval form och runtom lekplatsen löper ett trästaket. Entrén finns mot Castorsvägen. I väster finns ett mindre vegetationsparti med högre träd, häckar och granar. Här kan mindre styrd lek som kojbygge förekomma.

Norr om vegetationspartiet finns två gungdjur och en gungställning med två däckgungor, en babygunga samt en trapetsgunga. I mitten av lekplatsen finns en rutschkana som är ihålig på undersidan. Norr om rutschkanan finns en 2 x 3 m stor sandlåda och i anslutning till denna en bänk. Belysningsstolpar finns på omgivande villagator.

Användning/ Status: Kvarglömda leksaker tyder på användning. Huvuddelen av utrustningen är hel och ny. Staketet lutar lite och har fallit sönder på en punkt.

Åldersgrupper, tillgänglighet och säkerhet: Platsen är i första hand anpassad efter yngre barn.

Platsen kan vara svår att ta sig till med både barnvagn och rullstol då vägarna upp hit är branta. Underlaget är sand och gräs vilket gör lekplatsen svårframkomlig för rörelsehindrade. Kontraster som kan underlätta för synskadade saknas. Avgränsning av lekplatsen inom staket kan däremot vara till hjälp.

Gatorna som omger lekplatser är smala lokalgator/återvändsgator med skyltad hastighet 30 km/tim vilka saknar trottoar. Fordonen antas färdas med lägre hastighet på grund av gatans kurviga samt backiga linjeföring.

Rumslighet och trivsamhet: Platsen är trivsam och innehållet är välanpassad efter rummets storlek. Stammarna på de högvuxna träden tillsammans med staketets färg ger platsen karaktär. Det gröna gör att platsen blir lummig och trevlig att vistas på. Dock något mörk.

Lekplatsen har i dagsläget ett litet barnunderlag men detta kan ändras i samband med generationsskiften i området.

Åtgärdsförslag

Öka tillgängligheten till lekplatsen

7. Mellanvägen

Placering: Lekplatsen ligger i ett vegetationsparti mellan två vägar i ett villaområde. Den är delvis skymd från de omgivande vägarna och är därför relativt svår att hitta till. Man tar sig till platsen från två håll, antingen via en stig från Krokvägen eller via en större öppning från Ringvägen.

Villatomter ligger i direkt anslutning till lekplatsen men platsens offentliga karaktär bibehålls genom den avskärmande vegetationen som omger platsen.

Klassificering: Parken är en närområdeslekplats som i första hand används av de boende i grannskapet. Utbudet av lekutrustning är liten och läget är undanskymt.

Enligt analysen bor ca 370 barn på ett avstånd av 500 meter från lekplatsen.

Innehåll: Lekplatsen har en oval form som förstärks av den omkringliggande vegetationen. Underlaget är sand. Norrifrån ramas lekplatsen in av låga stockar.

I mitten av ovalen finns en större klätterställning med rutschkana, torn och klätternät. Det finns ett barnbord med två bänkar till och två fjädergungdjur. I väster finns ett avgränsat område med en barngunga och en babygunga. I södra delen av parken finns två bänkar och en stor sandlåda med baksand.

Då lekplatsen flyter in i naturmark kan leken lätt ta sig vidare och organiskt föränderligt material kan integreras i leken. Det finns en stor variation i växtlighet. Både högt och lågväxande, och många olika arter t.ex, björk, ek, lönn, rönn, asp, hagtorn, körsbär, äppelträd etc. Parken saknar belysning.

Använding/Status : I sandlådan återfinns medhavda leksaker och det går att hitta upptrampade stigar från villatomterna till lekplatsen, vilket båda är tecken på användning. Enligt driftpersonal används lekplatsen dåligt.

Lekutrustningen är hel men sandlådans träkanter ser något slitna ut.

Åldersgrupper, tillgänglighet och säkerhet: Lekplatsen är i viss mån anpassad efter olika åldersgrupper.

Gångvägen söderifrån är bristande ur tillgänglighetssynpunkt. Den är ojämn och sluttande. Då underlaget är sand under all lekutrustning har rörelsehindrade svårt att nå lekutrustningen. Synskadade har hjälp av färgglad lekutrustning men tydliga avgränsningar saknas.

Vägarna närmast lekplatsen är lokalgator/återvändsgator, med låga flöden och hastigheter lägre än 30 km/h. Mellanvägen har fartgupp. Barn tar sig till lekplatsen på gångvägar eller längs smala trottoarer.

Rumslighet och trivsamhet: Platsen är lugn och trivsam. Vegetationen hjälper till att skapa en rumslighet och villorna runtom gör att platsen inte blir öde. Mot bebyggelsen växer buskarna tätt. På andra ställen är vegetationen mer gles och lekbar. Stor variation i växtligheten, vackra stammar och mycket blommande träd och buskar gör platsen vacker sommartid.

Åtgärdsförslag

Ordinarie underhåll

8. Rosendalsparken

Placering: Lekplatsen är centralt placerad i Rosendalsparken. I väster finns ett större skogsparti där ett motionsstråk passerar igenom. I öst finns en inhägnad bollplan och öster om den börjar Yrkesvägen. Från söder och norr omges parken av villor och radhus. Dessa knyts till parken via gångstråk.

Parken har en långsmal form med mycket klippta gräsytor där högväxta tallar växer. Lekplatsen och bollplanen är placerade utmed det sammanbindande GC-stråk som går genom parken i öst-västlig riktning.

Klassificering: Närområdeslekplats/ Områdeslekplats. Utbudet av lekutrustning är liten men parken är stor och innehåller ett rekreationsstråk, samlande gräsytor för olika aktiviteter och en bollplan.

Analysen visar att ca 430 barn bor inom 500 meter från lekplatsen.

Innehåll: Lekplatsen ligger norr om GC-stråket och avgränsas mot denna av ett järnstängsel. Närmast GC-stråket finns två fjädergungdjur, en sexkantig sandlåda och ett bord med två bänkar. Utmed sandlådan står ytterligare fyra bänkar placerade. Bakom dessa, som en rygg, finns en långsmal kulle.

Norra delen av lekplatsen avgränsas med låga stockar. Inom denna avgränsning finns en klätterställning med rutschkana och en gungställning med två däckgungor och en babygunga. Mot bebyggelsen i norr avskärmas lekplatsen av ett mindre skogsparti. Detta skogsparti består bl. a. av större stenar och låga buskage. Partiet har ett högt lekvärde. Belysning finns utmed med GC-stråket.

Användning/status: I skogspartiet syns tecken på användning genom olika öppningar i vegetationen samt stigar. Parken är en populär plats för hundrastning och motion.

Lekplatsen har nyligen fått en del lekutrustning utbytt.

Åldersgrupper, tillgänglighet och säkerhet: Lekutbudet är litet för alla åldersgrupper.

Sand som underlag gör lekplatsen svåranvänd för rörelsehindrade. Den upphöjda raden av stockar mot klätterställningen och gungställningen gör dessa ytor svåra att nå. Kontraster som kan underlätta för synskadade saknas.

I lekplatsens närområde finns ingen biltrafik utan endast gc-bana. Vänhemsvägen är en lågtrafikerad huvudgata med hastigheter kring 50 km/h, trottoarer och hastighetssäkrade övergångsställen. I övrigt är gatorna lokalgator/ återvändsgator med hastigheter runt 30 km/h. Korsningsbehov finns där gångstråken ansluter till lokalgatorna Norrbyvägen, Yrkesvägen samt Rosendalsvägen.

Rumslighet och trivsamhet: Parken har goda grundförutsättningar då den har goda kopplingar till omgivningen och är placerad intill ett skogsparti. Den saknar dock intimitet och spänning.

Det raka GC-stråk som passerar förbi lekplats, gräsytor och bollplan saknar variation. Genom att husen ligger nära inpå men ändå avskärmas av vegetation känns parken bebodd och alltså inte öde.

Tallarna på de öppna gräsytorna ger parken en speciell skogslik karaktär. Lekplatsens utbud är litet och skulle vinna på att utökas. En multisportplan skulle kunna anläggas på den befintliga grusplanen.

Åtgärdsförslag

Lekplatsen föreslås upprustas till temalekplats

9. Rådsparken

Placering: Rådsparken är en stor innehållsrik och populär park som ligger nära Huddinge centrum.

I väst går järnvägen och i Öst Kommunalvägen. Söderut ligger Huddinge kyrka och i norr ett villaområde. I öster, med en direkt anslutning, ligger Tomtbergaskolan. Även förskolor finns i närområdet.



Klassificering: Rådsparken är en stor park med en stor variation i sitt innehåll som kan attrahera både gamla och unga. Parken innehåller flera olika delar för lek och har dessutom en djuravdelning. Parken kan klassas som temalekplats.

Ca 400 barn bor inom 500 meter från lekplatsen.



Innehåll: Parkens innehåll är omfattande. Förutom en stor samlande gräsyta med en paviljong finns fler olika områden för lek. Parken ligger som i en sluttning. Längst norrut finns det djur i inhägnader. Vid vissa tider kan barnen besöka djuren. Till detta område finns en byggnad som innehåller ett café. 2011 tillkom det ett utegym i parken.

Söder om denna yta finns ett nyanlagt område avsett för något äldre barn och ungdomar. Här finns en multisportarena där man kan spela bandy, handboll, basket och fotboll. Det finns skatepool, klätterkuber samt trappor och bänkar att sitta på.

Norr om området finns en avgränsad lekplats med staket avsedd för små barn. Här finns två fjädergungdjur, en sandlåda, fyra bänkar, en liten klätterställning med rutschkana samt ett bord med två bänkar. Öster om lekområdet finns en asfaltsplan med en basketkorg och öster om den, en avgränsning med gungställningar där underlaget är gummimatta.

Småbarnsleken, basketplanen och gungställningen är belägna på en höjd. För att komma till den nedre lekplatsen åker man rutschkana eller tar sig ner via ramper eller trappor.

Här nere finns två klätterställningar: en stor handikappsanpassad och en mer traditionell med rutschkana. Det finns också en våggunga och ett fjädergungdjur. Utrustningen är placerad på gummimatta. Väster om denna yta finns en avdelning med gungor, också placerad på gummimatta. Emellan gungorna och klätterställningen finns sittytor, två fjädergungdjur och en lekbil. Söder om klätterställningsområdet finns en större sandlåda, en lekstuga och sittytor med plats att samlas flera personer.

De östra lekområdena ramas in av tätt buskage och medelhöga oxlar, lönnar och lindar. Mellan vegetation och lekplats finns staket vilket innebär att leken begränsas från att på ett naturligt sätt ta sig vidare från lekplatsen. Belysning på lekplatsen finns.

Användning/status: Rådsparken är en av de populäraste lekplatserna i Huddinge Kommun enligt driftpersonal.

Lekutrustningen på småbarnsavdelningen är sliten. Här finns ogräs i sanden och lekstugan och rutschkanan ser båda slitna ut. I ytan mellan klätterställningen och gungområden i det sydöstra lekområdet har sandytor gått över i gräsytor och vice versa. Detta ger ett skräpigt intryck.

I övrigt är parken i bra skick.

Åldersgrupper, tillgänglighet och säkerhet: Lekplatsen är anpassad efter olika åldersgrupper.

Stora delar av lekområdena är anpassade för funktionshindrade; bl. a. klätterställning och gungor. Kontraster i markbeläggningen som kan underlätta för synskadade finns dessutom på vissa ställen.

Entréerna in till parken har en stark lutning och ledstång saknas. Från multisportplatsen till den sydöstra lekplatsen är det svårt för en rörelsehindrad att ta sig upp. Kommer man norrifrån och ska ta sig ner på asfaltsytan med basketmål är lutningen också stark.

Från bostadsområdena väster om järnvägen finns gångbroar och gångtunnlar. Kommunalvägen är en trafikerad huvudgata med den skyltade hastigheten 50 km/h, förbi Tomtbergaskolan är hastigheten 30 km/h. Längs med vägen finns gång- och cykelbanor samt välbelysta och markerade övergångsställen. Dessa är dock inte hastighetssäkrade. Från villaområdena norrifrån tar sig barn till parken i blandtrafik. Tingsvägen är en lokalgata med gångbanor och hastighetsdämpande åtgärder.

Övriga gator är lokalgator/återvändsgator med en uppskattad hastighet av 30 km/h. Lokalgatorna har gångbanor på en sida.



Rumslighet och trivsamhet: Höjdskillnaderna i parken hjälper till att skapa tydliga rum. Då parken ligger skyddad från trafik blir platsen trygg att vistas på. Med ett stort och varierat innehåll och ett bra läge innebär parken en plats man kan uppehålla sig länge och ofta på. Det vore önskvärt och uppskattat att få in vatten på något sätt i parken, t ex genom en springbrunn eller dusch.

Åtgärdsförslag

Satsning på småbarnsleken

10. Sjödalsparken

Placering: Lekplatsen är placerad i den populära Sjödalsparken. I väster ligger Huddinge centrum och på övriga sidor omges parken av lägenhetshus. Genom vegetation utåt parkens kanter skärmas bebyggelsen till stor del av.

Parken har en stadsmässig karaktär; i norra delen av parken finns en utomhusscen och i söder om den en större rund gräsmatta med ett flertal bänkar på. Lekplatsen är placerad i sydöst. Från samtliga håll finns sammanbindande GC-vägar som kopplar an till omgivningen. I norr finns en förskola.

Klassificering: Lekplatsen i sig är liten men ligger i en välanvänd och stor park. Parken kan klassas som en områdeslekplats.

Den genomförda analysen visar att det bor ca 440 barn inom 500 meter från lekplatsen i Sjödalsparken.

Innehåll: Lekplatsen har formen av en kon som bildas av dess placering mellan två GC-vägar. Det finns en klätterställning med rutschkana, en sandlåda med bakbord och ett fjädergungdjur. I södra delen av parken finns en blå halvmetershög ring placerad och i anslutning till den två bågar placerade ovanpå varandra. Dessa två är försedda med ett tak. En gungbräda på fjädrar och en färgglad bänk är placerade bredvid ett flertal större stenar. Det finns också en gungställning med två barngungor och en babygunga.

Underlaget under all lekutrustning är gummimatta. För att skilja gummit från gruset runtom har en ram av betongsten placerats runtom lekytan.

På lekytan finns två björkar och runtom lekplatsen buskage som kan integreras i leken.

Användning/status: Lekplatsen är en av de mest välanvända lekplatser i centrala Huddinge menar driftpersonal.

Under den blå ringen har gummimattan lossnat ordentligt. Under gungbrädan har gummit börjat lossna på samma sätt. Trots betongplattor har sand kommit in på delar av lekytan där sandlådan är placerad. Klotter förekommer på klätterställningen. På närliggande gräsytor har det kommit in sand.

Åldersgrupper, tillgänglighet och säkerhet: Lekplatsen är anpassad efter småbarnslek i första hand.

Lekplatsen är tillgänglig för rörelsehindrade då underlaget är framkomligt. GC-vägarna som leder till lekplatsen är asfalterade och lekplatsen har gummimatta som underlag. Mellan asfalten och gummiytan hade en bättre anslutning ytterligare kunnat öka framkomligheten. De ljusa betongplattorna runtom gummimattan markerar var lekytan är vilket kan vara till hjälp för synskadade. Färgglad lekutrustning kan också underlätta.

I Sjödalsparken finns tydliga GC-stråk att ta sig till lekplatsen via. Klockarevägen som ligger norr om parken är en lokalgata med hastigheten 30 km/h, viss genomfartstrafik förekommer men hastighetssäkrade övergångsställen och GC-bana finns. Sjödalsbacken och Sjödalsvägen är lokalgator/återvändsgator med 30 km/h.

Rumslighet och trivsamhet: Lekplatsen är tydligt definierad och avgränsad mot övriga parken. På lekområdet finns få sittplatser i anslutning till lekutrustningen.

Parken som helhet har ett relativt stort utbud och är därför en plats att uppehålla sig länge vid. Med bra kopplingar till omgivningen, strategiskt läge nära centrum samt ett stort besökarantal borde lekplatsen utvecklas till att passa fler åldersgrupper.

Åtgärdsförslag

Ordinarie underhåll i avvaktan på omvandling av Huddinge centrum och upprustning av hela Sjödalsparken

11. Ägostigen

Placering: Lekplatsen är placerat uppe på en höjd i ett villa-/ radhusområde. Från lekplatsen har man utsikt över Fullersta söderut. Parken är omsluten av vegetationspartier och är avskild från både trafik och den omgivande bebyggelsen. Förbi lekplatsen går en GC-väg.

Klassificering: Närområdeslekplats. Lekplatsen är liten, har ett litet utbud och är relativt svår att ta sig till då den är placerad på en höjd. Lekplatsen används i första hand av de boende i det närmaste grannskapet.

Ca 590 barn bor inom 500 meter från lekplatsen.

Innehåll: På lekplatsen finns två lika stora inhägnader omgärdade av trästaket. Den ena innehåller en babygunga och en barngunga. Den andra inhägnaden är öppen mot söder. Här finns en klätterställning för åldern 1 - 6 år, två låga bord med sex låga trästockar avsedda för yngre barn. Mellan de båda inhägnaderna står ett bord med två bänkar.

Lekplatsen ramas in av en stenhäll norrifrån. Framför stenhällen växer körsbär, lönn och asp. Syrén finns utmed det staketet som delvis stänger av mot slänten. Det finns två belysningsstolpar i anslutning till lekplatsen. Längs med stråket, från Ägostigens slut ner till Dammvägen finns ytterligare belysning.

Använding/Status: Både gungorna och klätterställningen är i bra skick. Träet på de båda bänkarna är något missfärgat. På stenhällen norr om lekplatsen förekommer klotter. En fastighetsförening underhåller lekplatsen men Huddinge kommun besiktigar.

Åldersgrupper, tillgänglighet och säkerhet: Lekplatsen har ett litet utbud för alla åldersgrupper.

Ur tillgänglighetssynpunkt är platsen relativt svår att nå. Ägostigen i öst är en starkt lutande väg och gångvägen som utgår från Dammvägen är även den brant. Här finns dock en trappa med ramp. Vägen snöröjes eller sandas ej på vintern. De båda indelningarna har sand som underlag och en 1,5 dm hög träkant runt sig vilket ytterligare försvårar för rörelsehindrade. Den tydliga avgränsningen kan underlätta för synskadade.

Alla gatorna i lekplatsens närområde utgörs av lokalgator/ återvändsgator med låga trafikflöden och hastigheten bedöms vara under 30 km/h. Dammvägen och Mossvägen har gångbanor samt farthinder i form av gupp.

Rumslighet och trivsamhet: Platsen har ett fint läge med utsikt över Fullersta och lekplatsen får en rumslighet och avgränsning mot bebyggelsen med hjälp av vegetationen och stenhällen. Platsen känns dock öde och leken förutbestämd. De båda inhägnaderna gör att platsen blir steril. Trots barntäthet i området har lekplatsen dåliga förutsättningar. Det bör istället satsas på den närliggande Mossparken .

Åtgärdsförslag

Lekplatsen avvecklas på sikt

12. Mossparken

Placering: Lekplatsen ligger fint placerad på en öppen plats i anslutning till ett skogsområde. I öster ligger ett villområde på en höjd vilket man når från lekplatsen antingen via en trappa eller en gångslinga.

Ett gångstråk som rör sig i nordsydlig riktning genom naturpartiet passerar parkens västra sida.

Klassificering: Parken har förutsättningar att utvecklas till en områdeslekplats.

Den genomförda analysen visar att det bor ca 300 barn inom 500 meter från lekplatsen i Sjödalsparken.

Innehåll: En stor klippt gräsyta med två fotbollsmål ligger i södra delen av parken och används för bollspel. En röd stuga ligger vid gångstigen som leder upp mot trappan och vidare till villaområdet. Flera gröna bänkar är placerade längs denna gångstig. Både stugan och bänkarna är nedklottrade och slitna.

Lekplatsen rustades under sommaren 2012 och försågs med två klätterställningar med rutsch, två gungdjur samt gungor varav en kompisgunga.

Användning/status: Eftersom det finns flera förskolor i närområdet har platsen goda förutsättningar att nyttjas i hög grad.

Åldersgrupper, tillgänglighet och säkerhet:
Lekplatsen kommer i första hand vända sig till yngre barn.

Det är möjligt att nå lekplatsen från Mossvägen både via en trappa och en gångväg men det är en stor höjdskillnad. Rullstolsburna kan nå lekplatsen från den gångväg som ligger i västra delen av parken; mellan bollplanen och naturområdet. Lekplatsen ligger på en ganska plan yta vilket underlättar tillgängligheten.

Ur trafiksäkerhets synpunkt ligger lekplatsen väldigt skyddat; inga gator finns här.

Rumslighet och trivsamhet: Platsen har genom sitt läge goda möjligheter att utvecklas till en attraktiv park- och lekmiljö.

Åtgärdsförslag

Ordinarie underhåll

13. Kurirparken

Placering: Lekplatsen ligger i ett villaområde i Segeltorp, mellan de två villagatorna Kurirvägen och Skansbergsvägen. Lekplatsen ligger som en kvadratisk ö i ett mindre grönområde.

Klassificering: Lekplatsen är en närområdeslekplats med ett litet utbud av lekutrustning. En detaljplan för området är upprättad som innebär att en förskola placeras anslutning till en ny offentlig lekplats där den nuvarande lekplatsen är placerad idag. Den allmänna lekplatsen föreslås bli 500 kvm.

Enligt analysen bor ca 470 barn på ett avstånd av 500 meter från lekplatsen.

Innehåll: Lekplatsen omges av vegetation. Det växer högt gräs närmast lekplatsen och runtom finns en träddunge, lågväxande solitärträd och en kulle som skulle kunna bli en del av lekplatsen. Villabebyggelsen i väster skärmas av med hjälp av högväxande träd.

Det finns tre gungor, en för äldre barn och två för yngre. Det finns ett bord med två bänkar, en sandlåda med baksand, en liten rutschkana samt ett fjädergungdjur. Entrégångens markbeläggning är i grus och under lekutrustningen är underlaget sand. Dessa två skiljs åt genom en lägre träkant. Belysning saknas men finns utmed Kurirvägen.

Åldersgrupper, tillgänglighet och säkerhet: Platsen är i huvudsak anpassad efter små barn.

Rörelsehindrade tar sig lätt in på lekplatsen från Kurirvägen längs den grusade gången. Lekutrustningen är dock mer svårtillänglig då träkanter och sandunderlag minskar framkomligheten. Kontraster som kan underlätta för synskadade saknas.

Barn tar sig till lekplatsen i blandtrafik längs med villgatorna. I hela området är hastigheten satt till 30 km/h med undantag från Gamla Södertäljevägen där bilarna kör i ca 40 km/h.Vid femvägskorsningen Kurirvägen-Skansbergsvägen finns det största korsningsbehovet. Ett fartgupp finns här som sänker hastigheten.

Rumslighet och trivsamhet: Platsen är lugn och ger ett lummigt intryck. De högväxande träden mot vägen och mot villabebyggelsen ger lekplatsen en rumslighet.

En ny antagen detaljplan innebär att stor del av lekplatsen kommer att bebyggas med en förskola. En mindre del av platsen kommer att behållas som allmän lekplats som troligtvis samutnyttjas av förskolan.

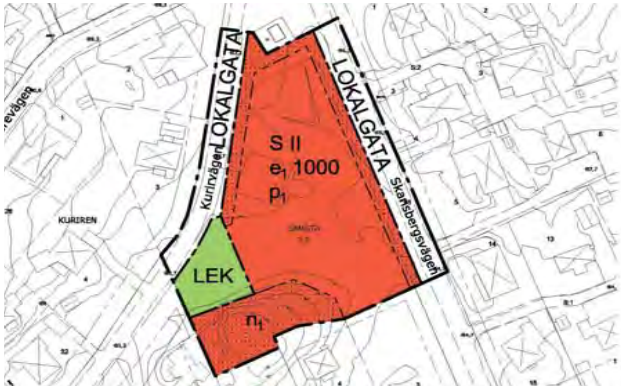

Åtgärdsförslag

Ny lekplats planeras i samband med ny detaljplan

14. Tranvägen

Placering: Lekplatsen ligger i direkt anslutning till Långsjön. Tranvägen ligger i söder. I väst finns villabebyggelse och i öst upp mot en slänt, radhus. Lekplatsen ligger nära en badplats. Innan bryggan i nordväst finns en större samlande gräsyta.

Norr om gräsytan och väster om fotbollsburen går det ett rekreationstråk som tar en runt Långsjön. Mot den trafikerade Häradsvägen är lekplatsen till stor del avskärmad av bebyggelse.



Klassificering: Områdeslekplats. Då platsen har flera användningsområden kan den attrahera boende från ett större område än bara grannskapet. Platsen fungerar som idrottsplats, lekplats och badplats.

Analysen visar att ca 260 barn bor inom 500 meter från lekplatsen.

Innehåll: Lekplatsen har en kvadratisk form med olika avdelningar för lek. I väster avgränsas lekplatsen av en inburad fotbollsplan. På lekplatsen finns en liten klätterställning med rutschkana avsedd för yngre barn, en större klätterställning med klätternät och rutschkana samt två fjädergungdjur. I mitten av lekplatsen finns en större sandlåda med bakbord, fyra färgade stubbar samt ett barnbord med bänkar till. Sandlådan omges av sex bänkar. Bakom bänkarna, utmed med fotbollsburen växer buskar, bl. a. berberis och rosor

I Södra delen av parken finns en inhägnad gungställning med två barngungor och två babygungor. Under klätterställningarna och gungställningarna är underlaget sand, i övrigt är det grusat. Framför gungorna finns ett stationärt pingisbord.

Det finns goda möjligheter att låta leken fortsätta ut i vegetationspartierna. I slänten växer buskar och högväxta träd. En större sten och högväxande gräs innebär höga lekvärden. Taggiga berberisbuskar i slänten och utmed forbollsburen är däremot inte särskilt barnvänligt. Belysning finns; två starkare belysningsstolpar över fotbollsplanen och tre mindre över lekplatsen.

Användning/status: Fotbollsplanens underlag är ojämnt och det växer ogräs på planen. Målen ser ut att vara i nytt skick. Lekutrustningen är i bra skick med undantag från pingisbordet som ser slitet ut. Buskvegetationen i anslutning till bänkarna ger ett ovårdat intryck.

Åldersgrupper, tillgänglighet och säkerhet: Platsen är i viss mån anpassad efter olika åldersgrupper. För yngre barn passar fjädergungdjur, sandlåda och klätterställning. För något äldre; klätterställning och gungor. Pingisbord och fotbollsplan kan användas av flera åldersgrupper.

Platsen är framkomlig för funktionshindrade då underlaget är grusat. Kanter och sand i anslutning till lekutsrutning gör dessa ytor svåranvända. Kontraster i färgsättning och tydliga avgränsningar förekommer i viss mån, t.ex. är området för klätterställning och området för gungor avgränsat.

Barn tar sig tryggt till platsen västerifrån via villagator och österifrån via en gångstig utmed vattnet. Tar man sig till parken söderifrån tvingas man korsa Häradsvägen vilket är en högtrafikerad 50-väg. Signalreglerat övergångsställe finns tillgängligt, vilket dock inte är hastighetssäkrat.

Rumslighet och trivsamhet: Långsjön och de högväxande ekarna och björkarna gör platsen karaktäristisk och trivsam. Lekplatsen integrerar väl med sin omgivning, vegetationspartier emellan bostäder och lekpark ger liv åt platsen. Med tanke på platsens flerfunktionella värden skulle denna park kunna satsas extra på.

Åtgärdsförslag

Lekplatsen föreslås upprustas till temalekplats

15. Byalagsvägen

Placering: Lekplatsen är inhägnad och ligger väster om Stambanevägen. I öst går Byalagsvägen. I norr finns ett lägenhetshus och söder om lekplatsen finns villabebyggelse.

Det inhägnade området fungerar inte bara som lekplats utan också som bostadsgård för de boende i lägenhetshuset. Mot Stambanevägen och mot villabebyggelsen är lekplatsen avgränsad av vegetation.

Klassificering: Närområdeslekplats. Lekplatsen är stor men har en privat karaktär vilket gör att den troligtvis i första hand används av de boende i närområdet.
En skylt vid entrén upplyser dock om att lekplatsen är allmän men är inhägnad p.g.a ett ur och skur dagis dagligen nyttjar parken.

Ca 240 barn bor inom 500 meter från lekplatsen.

Innehåll: Lekplatsen består av öppna grönytor, mer slutna vegetationspartier, asfaltsytor samt områden med traditionell lekutrustning.

Det finns två avgränsade områden där den mer traditionella lekutrustningen är placerad. I den ena finns fyra klättergungdjur och två klätterställningar. En av enklare sort (t.ex. för att hänga knäveck) och en med en rutschkana. På staketet är fyra små hjul placerade. Det finns två småbarnsgungor och tre däckgungor. Underlaget är sand.

I den andra inhägnaden finns en rutschkana, en liten grävskopa, en sandlåda, en bänk och en lekstuga. Underlaget är grus.

Det finns en asfalterad yta med ett bollplank och med fem lösa däck placerade på marken. Här finns även två bänkar. Öster om asfaltsplanen finns en gräsyta där två järnstänger som fungerar som fotbollsmål. På denna gräsyta finns flera träddungar.

Platsen visar hur vegetationspartierna används väl. Under en av träddungarna är ett flertal låga stockar placerade. Utmed Stambanevägen ligger ett gammalt dött träd kvar som man kan klättra på och en hembygd träflotte återfinns under ett par tallar.

Den växtlighet som finns är av högt lekvärde; det finns krusbärsbuskar, vinbärsbuskar, blommande gräslök och träd med lågväxande grenar som kan integreras i leken. På gården finns också planteringslådor och blommande rabatter utmed husen. Det finns två belysningsstolpar på gården.

Användning/status: Ur och skur förskolan Skogsängen använder lekplatsen dagligen och har stationära förråd upprättade på platsen. Tecken på en stor variation i användningen av platsen går att finna; kojor i vegetationspartierna, däck att gunga på och en hängstege uppsatt i träd, är några exempel på användning. Intrycket som ges är något skräpigt men vilket också är en förutsättning för den fria leken.

Parken visar goda exempel på hur leken tar sig vidare utifrån den traditionella lekutrustningen till den mindre styrda där barn skapar sig sin egen värld.

Klotter förekommer på bollplank och en del av utrustningen är sliten. Fotbollsmålen saknar ovansida och ett par av bänkarna är slitna. Staketets trä är blekt.

Åldersgrupper, tillgänglighet och säkerhet: Lekplatsen är anpassad efter flera åldersgrupper men i första hand för något yngre.

Rörelsehindrade når lekplatsen via en asfalterad gång. Precis intill lekplatsen är markplattorna ojämna och kan vara svårframkomliga. Sand som underlag gör lekutrustningen svåranvänd för rörelsehindrade. Kontraster som kan underlätta för synskadade saknas med undantag från att viss lekutrustning är färgglad. Fotbollsmålen på gräsmattan kan innebära risker för synskadade.

Stambanevägen är en huvudväg där hastigheten är skyltad till 50 km/h. Byalagsvägen och Lillskogsvägen är skyltade till 30 km/h. På Byalagsvägen, Lillskogsvägen och Stambanevägen finns gångbanor. Tar man sig till lekplatsen västerifrån finns gångtunnel under järnvägen.

Rumslighet och trivsamhet: Blomrabatter, fruktbärande träd och buskar gör att gården känns trivsam och intim. Den privata karaktären som ges genom lekplatsens placering på en inhägnad bostadsgård bidrar också till denna känsla.

Platsen är i barns skala och det finns en variation bland öppet och slutet. Ytor där det händer mycket och ytor som är mer passiva.

Lekplatsen bedöms ha stora värden som lekmiljö men upplevs inte som allmänt tillgänglig. Den är inhägnad och trots att skylten upplyser om att detta är en kommunal lekpark så känns det som lekplatsen tillhör förskolan.
Om lekplatsen ska behållas som kommunal lekplats bör viss del av staketen längs vägen tas bort. Om elkplatsen ska övergå i privat regi måste arrendeavtal upprättas.

Åtgärdsförslag

Lekplatsen bör tillgängliggöras eller övergå i privat regi på sikt

16. Kräpplaparken

Placering: Lekplatsen är belägen i ett villaområde, väster om järnvägen. Mellan lekplatsen och järnvägen finns en bullerskyddsplantering. I öst går Dalkarlsvägen och i söder finns en mindre bollplan. Under järnvägen finns en passage för fotgängare och cyklister.

Mellan bollplanen och lekplatsen finns GC-vägar som kopplar an till villabebyggelsen. Dessa omges av gräsytor. Lekplatsen ligger nära Kräpplaskolan och en förskola.

Klassificering: Närområdeslekplats. Utbudet är litet och används i första hand av boende i närområdet.

Enligt analysen bor det ca 258 barn inom 500 meter från Kräpplaparken.

Innehåll: Lekplatsen är tydligt avgränsat av ett lägre nätstaket och har formen av en fyrkant. På lekytan finns ett avgränsat område med två småbarnsgungor. Det finns en lekstuga, en liten rutschkana, två fjädergungdjur och en sandlåda med bakbord. Längs med sandlådan finns fyra bänkar. En något större klätterställning med rutschkana och klättervägg är placerad i östra delen.

Entréerna finns i norr och söder och vid varje entré finns ett cykelställ. På lekytan saknas vegetation. I bullerskyddsplanteringen finns syrénbuskar, något som ökar trivseln på lekplatsen. Låga rönnar utmed staketet ramar in platsen och ger rummet väggar. Belysning finns utmed GC-stråket.

Användning/status: Lekplatsen är inte särskilt välbesökt enligt driftpersonal. Lekutrustningen är i gott skick. På sand- och grusytorna finns mycket ogräs.

Åldersgrupper, tillgänglighet och säkerhet: Lekplatsen har ett litet utbud för alla åldersgrupper men passar i första hand små barn.

Vägen till lekplatsen är tillgänglig för funktionshindrade, Inne på lekplatsen är underlaget i huvudsak sand vilket gör ytan svårframkomlig. Kontraster som underlättar för synskadade saknas med undantag från klätterställningarna som är färgglada.

Närområdet öster om järnvägen är en 30-zon där barnen rör sig i blandtrafik. Kräpplavägen är mycket bred och har troligtvis högre hastigheter än 30 km/tim. Byalagsvägen samt Lillskogsvägen har gångbanor. Det stora korsningsbehovet ligger över Dalkarlsvägen mellan korsningen med Fågelvägen och Kräpplavägen. Här finns det fartgupp. Boende väster om järnvägen korsar järnvägen i en GC-tunnel.

Rumslighet och trivsamhet: Den fyrkantiga inhägnade formen med vaga kopplingar till omgivningen gör att platsen känns exponerad. Med mycket folk i rörelse omkring platsen har den goda förutsättningar att bli välanvänd om en upprustning sker. Med bättre integration till den omgivande Kräpplaparken och en intressantare utformning kan lekplatsen bli mer trivsam.

Åtgärdsförslag

Ordinarie underhåll i avvaktan på upprustning av Kräpplaparken

17. Solfagra

Placering: Parken ligger i ett lägenhetshusområde och intill ett mindre upphöjt skogsparti. Området där lekplatsen är placerad är avskild från biltrafik och man rör sig på GC-vägar.

I närområdet ligger Kvarnbergsskolan, Bryniaskolan, Tomtbergaskolan och en förskola. Norr om lägenhetshusen går den relativt trafikerade Gymnasievägen.

Klassificering: Områdeslekplats. Solfagraparken har ett större lekutbud och fungerar som samlingspunkt för området.

Ca 470 barn når lekplatsen inom 500 meter från bostad.

Innehåll: Lekplatsen har formen av en trekant. Skogspartiet som ligger på en bergshäll ramar in lekytan österifrån. I väst går en GC-väg. I norra delen av lekplatsen finns en inburad femmannafotbollsplan och i södra delen en gungställning med tre däckgungor. På lekplatsen finns en stor sandlåda med baksand, en klätterställning med rutschkana för yngre barn, en fjädergungcykel och en fjädergunga avsedd för två barn. Det finns också en nyare silverfärgad klätterställning för något äldre barn.

Det står två bänkar på varsin sida om sandlådan och en mer inramad och avskild sittyta med fyra bänkar i norr. Högre upp i skogspartiet finns ytterligare två bänkar placerade. Vegetationen i skogspartiet blir en del av lekplatsen och ett område dit leken kan fortsätta. Det finns nyponbuskar, tall, äppelträd, brudspirea, rönn. Belysning finns utmed GC-väg och över bollplanen.

Användning/ Status: Platsen är välanvänd. Förutom till lek och bollspel används den som passage för förbipasserande och viloplats av pensionärer. I skogspartiet på bergshällen syns spår av kojbygge, lek och utnyttjande av bänkar. Visst klotter förekommer och vegetationen ger ett något skräpigt intryck.



Åldersgrupper, tillgänglighet och säkerhet: Parken är anpassad efter olika åldersgrupper. Det finns utrymme för äldre barn att leka på klätterställningen, fotbollsplanen och i skogspartiet. För yngre barn finns det också lekutrustning.

Rörelsehindrade har svårt att ta del av lekutrustningen då underlaget i större delen av lekplatsen är sand. Kontraster som kan underlätta för synskadade saknas med undantag från den lekutrustningen som är färgglad.

Bor man i lägenhetsområdet finns GC-vägar fram till lekplatsen. Lännavägen som ligger väster om lekplatsen är en högtrafikerad huvudgata med skyltad hastighet 30 km/h norr om korsningen med Solfagravägen. I övrigt är den skyltad med 50 km/h. Gymnasievägen och Solfagravägen är lågtrafikerade huvudgator. Övriga vägar är lokalgator/återvändsgator med hastigheten 30 km/h. Trottoar finns på de vägar där barn går för att nå lekplatsen. Huvudstråken till lekplatsen korsar Solfagravägen, ett hastighetssäkrat övergångsställe finns i korsningen med Runvägen. Korsningen Solfagravägen-Vikingavägen/Prästvägen har upphöjda gc-överfarter.

Rumslighet och trivsamhet: Bergshällen, fotbollsburen och GC-vägen definierar platsen. Sittytorna placerade utmed bergshällen ger skydd i ryggen och en bra utblick över lekplatsen. Sanden ger ett dominant intryck och skulle kunna varieras med ett annat material. Det bakomliggande vegetationspartiet ger mervärde till lekplatsen.

Åtgärdsförslag

Ordinarie underhåll

18. Strömkarlen

Placering: Lekplatsen ligger i ett villaområde och gränsar till sjön Trekanten. Området är tydligt avgränsat; i söder av en bergshäll, i väst av Långkärrsvägen, i norr av en äng med högväxande gräs och i öst av en GC-väg med tät vegetation bakom sig.

Lekplatsen stänger av mot Långkärrsvägen med hjälp av högväxande gräs. Platsen kopplar ihop med ett stråk som leder ut till sjön. Brevid lekplatsen ligger en inhägnad bollplan.

Klassificering: En närområdeslekplats, eventuellt en områdeslekplats som i första hand används av de boende i närområdet och av förskolor då utbudet är relativt litet. Det finns få andra lek- eller idrottsplatser i området.

Analysen visar att det är ca 170 barn boende inom 500 meter från lekplatsen.

Innehåll: Lekplatsen ligger söder om en inburad fotbollsplan. Planen har en central plats i parken. Det finns en större samlande gräsyta i söder och en gräsyta i anslutning till en sandlåda i norr. Underlaget vid lekplatsen är sand. Det finns en klätterställning med rutschkana, en gungställning med två babygungor och två barngungor. Det finns en upphöjd sandyta avskild av låga pålar. Här finns ett lågt bakbord, två fjädergungdjur, en liten klätterställning med rutschkana. Längre norrut på gräset finns en sandlåda med baksand. I anslutning till den anlagda lekplatsen finns lågväxande vegetation att integrera i leken. Den sluttande bergshällen kan också bli ett inslag i leken.

Det finns ett flertal sittmöjligheter; den upphöjda sandlådan med pålar bildar en kant som gör det möjligt för vuxna att sitta på medan barnen leker. Utöver det finns två sittytor med bord till och en bänk utan bord i norra delen av parken. Belysning finns utmed GC-stråk.

Användning /Status: Parken används av skolor och dagis utöver de boende i närområdet, enligt driftpersonal. I sandlådan i väster växer ogräs och målen till bollplanen är rostiga.

Åldersgrupper/ tillgänglighet/ Säkerhet: Lekplatsen är i viss mån anpassad efter olika åldersgrupper men med en lekutrustning som i första hand passar yngre barn.

Sand som underlag gör det svårt för rörelsehindrade att använda platsen. Tydliga avgränsningar och starka kontraster som kan underlätta för synskadade saknas med undantag från färgglad lekutrustning

Långkärrsvägen som går förbi parken har hastighetsdämpande åtgärder och trottoar. Även Strömkarlsvägen har trottoar. På övriga vägar går barn i blandtrafik. Dessa vägar är lokalgator/återvändsgator med hastigheten 30 km/h.

Rumslighet och Trivsamhet: Nivåskillnader hjälper till att ge en rumslighet till lekplatsen. Det finns goda möjligheter att sitta skyddat från trafik med god uppsikt över barnen. Den inburade fotbollsplanen ger ett tråkigt och dominant intryck till och lekplatsens entré är placerad så att man tvingas ta en omväg om man kommer från Långkärrsvägen. Miljön är inte så tilltalande som den hade kunnat varit med tanke på lekplatsens placering nära naturmark och sjön.

Åtgärdsförslag

Ordinarie underhåll

19. Långsjön

Placering: Lekplatsen ligger vid Långsjöns östra ände. Söder om lekplatsen finns villabebyggelse nära inpå och i norr finns ett tätväxande vegetationsparti som är slutet mot lekplatsen. Längs med lekplatsen passerar en GC-väg förbi. I nordväst går det välanvända motionssttråk som leder en runt Långsjön, förbi. Lekplatsen är inte badvänlig.

Klassificering: Närområdeslekplats. Den har ett litet utbud av lekutrustning och attraherar i första hand de boende i grannskapet.

Inom 500 meter från lekplatsen bor ca 220 barn.

Innehåll: Lekplatsen har en långsträckt form med i huvudsak gräs som underlag. Framför lekstugan i nordvästra delen av lekytan är det grusat. På gräsytan finns ett bord med två bänkar, en inhägnad gungställning med två barngungor och en babygunga. Här är underlaget sand. Inne på gungområdet finns ytterligare ett bord med två bänkar. Vidare finns en klätterställning med rutschkana för yngre barn, en sandlåda med baksand och ett fjädergungdjur. Bredvid sandlådan finns en till sittgrupp.

I sydvästra delen av parken finns en fotbollsplan i gräset. Målen är troligen hemmasnickrade. Norr om fotbollsplanen finns en stor avlång sandlåda som troligtvis är tänkt som en boulebana.

Vegetationen som omger platsen ger en fin inramning men är svårintegrerad i leken. I söder ligger villatomter tätt inpå och i norr är vegetationen för tät för att på ett naturligt sätt kunna användas. I väst närmare vattnet är skogspartiet mer lekvänligt. Belysning finns längs med det GC-stråk som går norr om lekplatsen.

Användning/status: Besökare vid flera tider på dygnet, medhavda leksaker, skräp i papperskorgen och slitage på gräsytan vid bollplanen är tecken på användning. Lekutrustningen är i fint skick. Gräset är bortnött i de områden där fotbollsmålen är placerade.

Åldersgrupper, tillgänglighet och säkerhet: Utrustningen är till viss mån anpassad efter olika åldersgrupper men attraktionerna är sammantaget, få.

Lekutrustningen är inte anpassad för funktionshindrade. Vägarna som leder fram till lekutrustningen har gräs som underlag och med sand som underlag är lekutrustningen dessutom svåranvänd för rörelsehindrade. Kontraster och avgränsningar saknas med undantag från färgglad lekutrustning samt inhägnanden av gungor.

Äldre barn tar sig till lekplatsen i blandtrafik, förutom på Stambanevägen där gc-bana finns. Gator i närområdet, inklusive den del av Stambanevägen som ansluter till lekplatsen, är lågtrafikerade lokalgator/återvändsgator med hastigheter runt 30 km/h. Boende söder om lekplatsen måste korsa Storskiftesvägen för att komma till lekplatsen, här finns fartgupp. Övriga vägar ansluter med GC-vägar till lekplatsen.

Rumslighet och trivsamhet: Lekplatsen har ett fint läge vid Långsjön och är tydligt avgränsat av vegetation i norr och söder. Rummet är öppet och lekplatsens olika delar känns något frånkopplade varandra. Här finns möjligheter och utrymme att utöka utbudet med aktiviteter som även vänder sig till äldre barn och vuxna (t ex utegym).

Åtgärdsförslag

Upprustning med utökat lekutbud

20. Skeppsmyreparken

Placering: Lekplatsen är placerad centralt i Skeppsmyreparken som i sin tur ligger nära Stuvsta centrum. Parken omges av vägar på samtliga sidor. Efter vägarna ligger villabebyggelse mot öst, väst och norr. I öst går den relativt trafikerade Stationsvägen och i väst vetter parken mot spårvägen. En passage under järnvägen till Stambanevägen finns.

Klassificering: Områdeslekplats. Parken som helhet är stor och bör fungera som mötesplats.

Analysarbetet visar att det inom 500 meter bor ca 340 barn.

Innehåll: Parken har formen av en rektangel med en gräsrundel i parkens mitt. Rundeln förstärka av omfamnande låga gräskullar planterade med prydnadskörsbär. Tongivande björkalléer är placerade en bit in från vägen utmed parkens långsidor.

En diagonal asfalterad gångväg sträcker sig över parken i sydvästlig - nordöstlig riktning. Mindre, underordnade gångstråk i stenmjöl korsar huvudstråket. I en slingrande cirkel runt parken går en liten barkstig. Aktivitetsytorna i parken ramas in av trämurar.

Lekplatsen ligger i västra delen av parken och domineras av ett stort lekskepp i med branta ytor. En del av skeppet leder till en rutschkana. Lekskeppet står delvis i sand, delvis i gummi. Ett stim med fiskgungdjur är placerade nära lekskeppet liksom en stor sandlåda. En rutschkana för mindre barn finns också i denna yta. Längs västra sidan finns en gungställning med en stor kompisgunga.

Söder om lekplatsen finns en streetbasketplan och en stor veckad gummimatta i form av en trasmatta. Mattan är randig som riktiga trasmattor och kan användas för att cykla på, leka eller bara sitta på.

Användning/status: Parken används flitigt och förutsätts användas ännu mer efter upprustningen. Lekutrustningen är helt ny. Björkarna är vackra men planeras att tas bort succesivt p.g.a. ålder.

Åldersgrupper, tillgänglighet och säkerhet: Lekplatsen är anpassad för barn i olika åldrar.

Rörelsehindrade kan nå lekplatsen och aktivitetsytorna från olika håll. Delar av lekutrustningen har gummiyta som underlag vilket gör den möjlig att nå.

Stambanevägen är en lågtrafikerad huvudgata med skyltad hastighet 50 km/tim. Stationsvägen är en högtrafikerad huvudgata med skyltad hastighet 30 km/tim. Båda har gångbanor. Övriga gator är lokalgator med låga hastigheter där barn rör sig i blandtrafik. Övergångsstället på Stationsvägen har refug men ingen övrig hastighetssäkring. En avsmalning på Stationsvägen håller hastigheterna nere något.

Rumslighet och trivsamhet: Björkarna tillsammans med gräsrundeln ger parken karaktär och rumslighet som gör platsen trivsam att vistas på. De olika gångstråken ger möjlighet att röra sig på olika sätt i parken och mellan aktivitetsytorna.

Åtgärdsförslag

Ordinarie underhåll

21. Hällebergsvägen

Placering: Lekplatsen ligger som i en dal nedsänkt mellan två radhusområden. I öst går Hällbergsvägen och i väst Storbergsvägen. Lekplatsen ligger i anslutning till ett skogsparti.
I Södra delen av parken ligger en inburad fotbollsplan.

En gångväg kopplar lekplatsen, skogspartiet, bollplanen och villaområdena i norr och söder samman. I närheten ligger en förskola och en skola.

Klassificering: Närområdeslekplats/ områdeslekplats. Lekplatsen används i första hand av de boende i området. Radhusområdet där parken är placerad är tätbebyggd och många människor antas därför använda platsen.

Lekplatsen nås av ca 490 barn inom 500 meter.

Innehåll: På lekplatsen finns en större helt ny klätterställning och två gungdjur med rutschkana som avgränsas av låga stockar. Denna del ligger i direkt anslutning till skogspartiet. Kopplingen med skogspartiet förstärks genom en trätrappa som tar sig nerifrån lekplatsen, upp för en mindre bergsslänt. Även de sex låga stockar placerade i rad som utgår från skogspartiet och går ner i lekplatsen, knyter lekplatsen till skogen. Mot GC-vägen i väst finns en inhägnad del för gungor. Gungställningen är helt ny och har också en kompisgunga. En ny gungbräda finns också bredvid gungorna.

Norr om gungställningen finns en asfalterad bollplan med markeringar för olika aktiviteter. Till denna finns två basketkorgar och ett bollplank. Det finns även en sandlåda, också den avgränsad av låga stockar. Ett träd omgivet av bänkar står placerade vid sandlådan. I norr finns en lägre grässlänt med ytterligare två bänkar. Slänten avskärmar lekplatsen mot vägen. Belysnings finns längs med GC-stråk. På gräsytan och i skogspartiet är vegetationen varierad, det finns bl. a. oxel, björk, ek, rönn och tall.

Användning/status: Lekplatsen används av fritidsbarn och boende. Lekplatsen har en god status, den nya utrustningen är i fint skick. På vissa ställen har grus flutit ut i gräsytorna.

Åldersgrupper, tillgänglighet och säkerhet: Lekplatsen är anpassad efter något äldre barn med undantag från sandlåda och babygunga som kan passa yngre.

Anslutningarna från den asfalterade GC-vägen till lekplatsen är svaga. Lekutrustning har sand som underlag och nås genom att gå över gräs. Detta innebär dålig tillgänglighetsanpassning. Kontraster som kan underlätta för synskadade saknas.

Lekplatsen ligger i en 30-zon med gator med smala gångbanor.

Rumslighet och trivsamhet: I utformningen av parken har platsens naturliga förutsättningar tagits om hand. Bl a genom att låta leken koppla samman med skogspartiet och genom användningen av naturliga material såsom stockar. En rumslighet ges genom de omgivande upphöjda väggar varpå radhus är placerade. Detta gör att man känner sig omfamnad. Det finns få sittmöjligheter i anslutning till lekutrustningen och skogspartiet. Den nya fräscha känslan som lekutrustningen ger gör att parken känns omhändertagen.

Åtgärdsförslag

Lekplatsen rustas upp i samband med parkupprustning

22. Myrmarksvägen

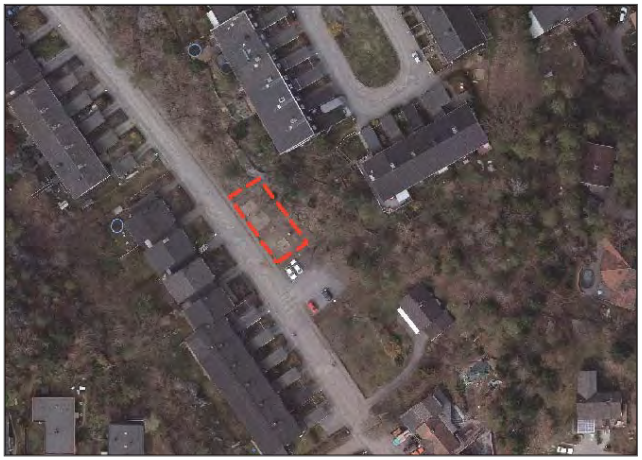

Placering: Lekplatsen är placerad mellan Myrmarksvägen och en brant slänt. Den omgivande bebyggelsen är huvudsakligen radhus. I söder gränsar lekplatsen till en asfalterad parkeringsyta som hör till radhusområdet.

Klassificering: Närområdeslekplats. Utbudet av lekutrustning är mycket litet och attraherar endast de boende i närområdet. Den närliggande lekplatsen vid Hällebergsvägen har ett intressantare innehåll och drar fler besökare.

Analysen visar att ca 430 barn når lekplatsen inom 500 meter.

Innehåll: Lekplatsen har formen av en rektangel och sträcker sig längs Myrmarksvägen. Den avgränsas mot gatan av ett lågt trästaket. Längs östra sidan möter lekplatsen av en bergsluttning. Vegetationen i slänten är svår att integerera i leken pga av att slänten är så brant och otillgänglig.

Utrustningen består av en gungställning i sandyta med vanlig gunga samt babygunga. En sandlåda med två bänkar ligger också i sandytan. lekplatsen belyses av en belysningsstolpe som verkar höra till parkeringsytan.

Användning/status: Gungställningen är i gott skick och verkar nyligen utbytt. Bänkarna och papperskorgen är slitna.

Åldersgrupper, tillgänglighet och säkerhet: Lekutbudet är litet för alla åldersgrupper men attraherar i första hand små barn.

Tillgängligheten är bristande. Entrén in till lekplatsen är i grus och är något svår att ta sig fram på. Lekutrustningen är placerad i sand vilket gör lekutrustningen svåranvänd för rörelsehindrade. Kontraster som kan underlätta för synskadade saknas.

På de omgivande vägarna är hastigheten satt till 30 km/h och är mycket lågtrafikerade. Myrmarksvägen har trottoar.

Rumslighet och trivsamhet: Lekplatsen känns med sin placering längs gatan förutsägbar och ganska tråkig. Platsen är inte särskilt trivsam och det finns inte utrymme att utveckla platsen till något mer pga den branta slänten.

Åtgärdsförslag

Lekplatsen avvecklas på sikt

23. Aspvägen

Placering: Lekplatsen ligger längs med Aspvägen, på liknande sätt som lekplatsen vid Myrmarksvägen. Bebyggelsen består av villor och radhus. Direkt gränsande till lekplatsen ligger ett elverk i en tegelbyggnad. Östra sidan avgränsas av en brant bergsluttning och i norr gränsar lekplatsen till en villatomt.

Klassificering: Närområdeslekplats. Utbudet av lekutrustning är minimalt. Lekplatsen har stora likheter med Myrmarksvägen; hit går endast de direkt närboende som känner till platsen. Lekplatsen vid Hällebergsvägen har som tidigare nämnts ett mycket mer attraktivt utbud och läge.

Enligt analysen bor ca 470 barn inom 500 meter från lekplatsen.

Innehåll: Lekplatsen ligger inklämd mellan Aspvägen och elverket. Den avgränsas mot gatan av ett lågt trästaket. Längs östra sidan möter lekplatsen av en bergsluttning. Vegetationen i slänten är svår att integerera i leken pga av att slänten är så brant och otillgänglig.

En likadan gungställning som vid Myrmarksvägen med vanlig gunga samt babygunga står i en sandyta och inramas av ett enkelt metallstaket. En sandlåda är placeras utanför staketytan på ett märkligt sätt. Ett bänkbord är placerat mellan sandlådan och gungan.

Användning/status: Gungställningen är i gott skick och verkar nyligen utbytt. Marken är ojämn och anslutningen till gungytan bristfällig.

Åldersgrupper, tillgänglighet och säkerhet: Det begränsade lekutbudet intresserar endast små barn.

Tillgängligheten till gungytan är mycket dålig. Det är mycket svårt att ta sig inte till gungytan, vägen till öppningen i staketet är ganska gropig. Gungställningen står i en sandyta vilket också försvårar för de rullstollsburna.

På de omgivande vägarna är hastigheten satt till 30 km/h och är mycket lågtrafikerade. Myrmarksvägen har trottoar.

Rumslighet och trivsamhet: Lekplatsen är väldigt liten och har en olämplig placering nära elverket. Den upplevs inte som en kommunal lekplats. Det bristande utrymmet mellan gatan, elverket och berget omöjliggör utbyggnad.

Åtgärdsförslag

Lekplatsen avvecklas på sikt

24. Drejarparken

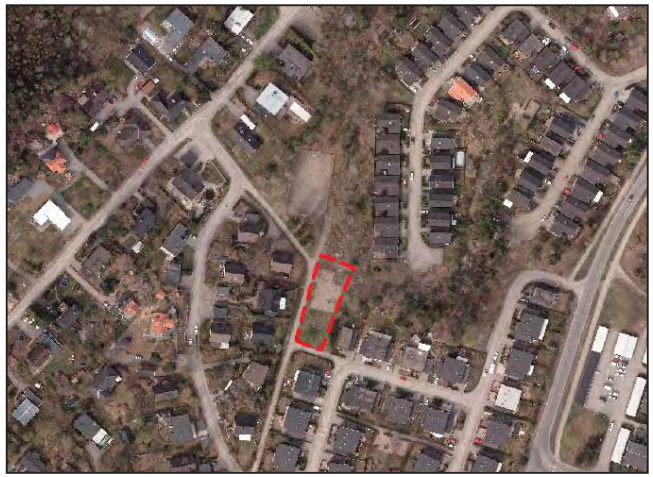

Placering: Lekplatsen är placerad mitt i ett bostadsområde och omges av villa- och radhusbebyggelse. Lekområdet gränsar till en instängslad bollplan och omgärdas längs ena sidan av sly- och trädvegetation. Förbi lekplatsen går en GC-väg.

Klassificering: Områdeslekplats trots att lekplatsen är liten och inte har speciellt stort utbud. Men den används mycket då det saknas alternativ i närområdet.

Det bor ca 320 barn inom 500 meters avstånd från lekplatsen.

Innehåll: Lekplatsen består av en stor sandyta med olika redskap placerade i. En klippt gräskulle omgärdar platsen. Det finns en mindre klätterställning för åldern ca 1 - 6 år.

Lekplatsen har en del relativt ny utrustning som gungställning, gungbräda och nya bänkar. Ett litet trälusthus med bänkar står placerad ut mot GC-vägen. Två gungdjur finns också varav den ena är ny och den andra ganska sliten. GC-vägen är belyst och grusplanen har också viss belysning.

Användning/status: Den nya utrustningen är i gott skick. Buskytorna behöver kompletteras. Det är hårt slitage på lekplatsen, den används mycket av förskolor t ex.

Åldersgrupper, tillgänglighet och säkerhet:
Lekplatsen vänder sig till yngre barn.

Platsen är lätt att nå från omgivande gångvägar. På vissa partier i gångvägarna är asfalten bucklig och ojämn. Den stora sandytan gör lekplatsen svårtillgänglig för rullstolsburna.

Alla gator i lekplatsens närområde utgörs av antingen lokalgator eller återvändsgator. Trafikflödena är ganska låga.

Rumslighet och trivsamhet:
Lekplatsen har ett bra läge med den kuperade sluttningen i ryggen och närheten till grusplanen samt naturpartier. Men det är en nackdel att all utrustning ligger utspridd i en och samma yta. Platsen känns inte gestaltad och leken blir för förutbestämd. Rumsligt skulle lekplatsen tjäna på någon form av avgränsning. Tidigare omgärdades lekplatsen och en gungyta av staket, det fungerade bättre rent rumsligt.

Det finns stor potential att göra mycket mer på denna plats, ytterligare ytor finns i anslutning till grusplanen. Förslagsvis ett utökat utbud som även vänder sig till äldre barn.

Åtgärdsförslag

Upprustning med utökat lekutbud

25. Nytorps mosse

Placering: Lekplatsen ligger placerad i grönområdet Nytorps mosse. Edboskolan ligger i öst och Östra gymnasiet i söder. I väst ligger en 11-mannaplan och bakom det ett grönområde. I nordöst finns en nyanlagd parkering. I norr, utanför parkområdet finns ett villabebyggelse.

Bakom Östra gymnasiet ligger järnvägen som i sin tur har lägenhetshus bakom sig. Mellan dessa områden finns GC-stråk som binder dessa områden samman. I Nytorps mosses norra del finns ytterligare en lekplats. Denna är väldigt liten.

Klassificering: Lekplatsen kan klassas som en temalekplats då dess utbud är ovanligt och variationsrikt. Det kan alltså locka fler än de i det nära upptagningsområdet.

Inom 500 meter från lekplatsen bor ca 520 barn.

Innehåll: Lekplatsen har ett stort utbud där olika funktioner tar plats i avgränsade rektanglar. I den östra rektangeln finns två boulebanor och två bänkar. Väster om denna del finns en lekplats med en mer traditionell lekutrustning. I väst finns en skatepark. Norr om skateparken, en cykelrampbana. Öster om denna finns cykelställ.

I nära anslutning finns en 11-manna gräsfotbollsplan. Mellan områdena finns nyetablerade planteringar bakom låga staket. Grusade gångar kopplar ihop dessa rektanglar.

På den mer traditionella lekplatsen finns en gungställning under en gummimatta med två däckgungor och en barngunga. Här finns även en klätterställning för åldern 1-6 år och ett snurredskap som flera barn kan stå på samtidigt. I mitten av lekytan finns en sandlåda med bakbord. Under snurredskapet och klätterställning är underlaget gummimatta. Utmed lekytans östra sida finns två bänkar utplacerade.

Vegetationen är innanför staket och fungerar i första hand som prydnad. Den återkommade placeringen av den håller samman platsens olika delar. I västra delen av parken, innan fotbollsplanen finns buskage som skulle kunna användas till kojbygge osv. Här finns lågväxande körsbärsträd, rönn och hagtorn. Belysning finns; en stark lampa över cykelrampsområdet, en över skate parken och en över lekutrustning. I övrigt är det upplyst längs med gångstråken i området.

Användning/status: Vid tiden för besöket användes platsen flitigt. Fritidsbarn och andra barn besökte platsen. Motionärer, ungdomar på väg till fotbollsplanen och hundrastare passerade förbi. Skateramperna användes av inte bara skatare utan också till att klättra och sitta på. Fritidsledare menar att platsen används ofta och mycket.

Grus har på vissa ytor flytit över på gräsytorna, även på cykelrampytan och på gummiytan. Gräset har inte etablerat sig på alla ställen. Klotter förekommer på skateramperna och hela området är tyvärr utsatt för mycket vandalisering.

Åldersgrupper, tillgänglighet och säkerhet: Lekredskapen är i hög grad anpassade efter olika åldersgrupper. Det finns även redskap som snurredskapet som uppskattas och används av flera åldersgrupper.

Lekplatsen är i viss mån tillgänglighetsanpssad. Gruset är framkomligt och det finns gummimattor under lekutrustningen. Kanter till lekutrustningen kan försvåra framkomligheten men håller å andra sidan ytan fri från grus. Kontraster mellan gångytor och lekytor finns också som kan underlätta för synskadade.

Storvretsvägen är en högtrafikerad huvudgata med hastigheter kring 50 km/h. Övriga vägar är lokalgator/återvändsgator med hastigheter mindre än 30 km/h. Boende söder om Storvretsvägen och järnvägen korsar dessa i en GC-tunnel. Stråken norrifrån kommer från de närliggande villagatorna och ansluter till någon av de många gc-vägarna ute på Nytorps mosse. Korsningsbehov finns över Kvartettvägen där hastigheterna är låga.

Rumslighet och trivsamhet: Rummen känns öppna och ganska exponerade som det är idag. När vegetationen växer upp kommer detta troligen förbättras.
En avgränsning mot parkeringen i form av vegetation hade gjort att lekplatsen kändes mindre exponerad. I Söder mot gymnasiet planeras en stor utbyggnad av skateparken med platsgjuten betong.

Lekplatsen är fri från biltrafik och har ett högt flöde av människor vilket gör placeringen av lekplatsen motiverad.

Åtgärdsförslag

Ordinarie underhåll

26. Printz väg

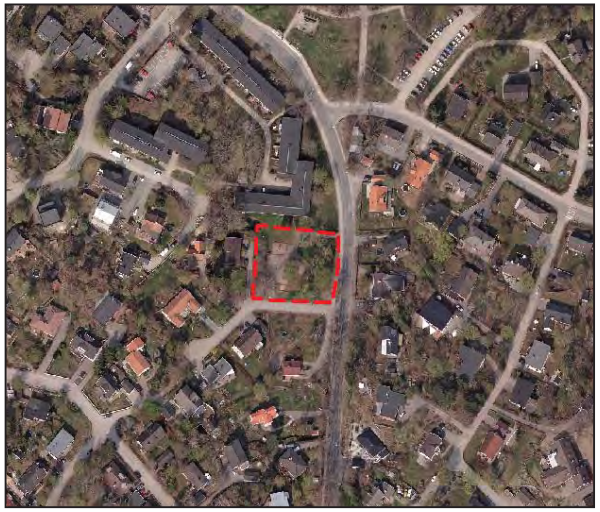

Placering: Lekplatsen ligger i ett bostadsområde. I norr avgränsas platsen av ett lägenhetshus med fritids i bottenplanet och bostäder i de övre våningarna. I öst går Printz väg och mot denna väg är lekplatsen avgränsad av låga buskage och höga träd som står i en halvmåneform. Öster om Printz väg och väster om lekplatsen finns villabebyggelse.

Klassificering: Lekplatsen är en närområdeslekplats, eventuellt en områdeslekplats. Den används av de boende i närområdet och kontinuerligt av närliggande förskolor. Även fritidsbarn i den intilliggande fastigheten använder platsen trots att utrustningen i inte så hög grad överensstämmer med deras önskemål och åldersgrupp.

Analysen visar att det finns ca 210 barn boende inom 500 meter från lekplatsen.

Innehåll: Platsen skärmas av och får en rumslighet tack vare halvmåneformen. Ett rött plank med två bänkar och ett bord framför möter formen på motsatt sida och gör att platsen definieras. Utmed halvmåneformen finns tre bänkar utplacerade. På den södra sidan avgränsas lekytan av låga stubbar som förstärker halvmåneformen ytterligare.

Lekutrustningen är placerad centralt med sand som underlag. Det finns en klätterställning med rutschkana, ett område med två barngungor och en klätterställning med klätterrepstege. Ett bord med två bänkar och en sandlåda med baksand finns också på denna yta. I norra delen av parken finns ett inramat område med en småbarnsgunga.

Från flerfamiljshuset, framför bänkarna i halvmåneformen och genom lekplatsen går en asfalterad väg. Lekplatsen saknar belysning.

Det växer höga björkar och oxel i parken. De låga buskagen upp i slänten mot flefamiljshuet och i halvmånformen är något för täta för att ha ett högt lekvärde. Det finns dock en möjlighet till rumskapande i barns skala tack vare parkens utformning; t ex mellan planket och tomtgränsen och innanför och i halvmånformen.

Användning/status: Medhavda stolar och kvarglömda leksaker visar på användning. Vid tiden för besöketgungade fritidsbarnen. En fritidsföreståndare menar att det ofta är barn här på eftermiddagen kvällen och leker med sina föräldrar. Närliggande förskolor använder lekplatsen.

Asfaltsytan är ojämn på flera ställen och ogräs skjuter upp. Staketet där barngungan finns är trasigt. Klotter förekommer på lekutrustningen. Träet på bänkarna är slitet.

Åldersgrupper, tillgänglighet och säkerhet: Fritidsbarn har sin lokal i nedre botten av Huge-fastigheten. Dessa barn upplever att lekplatsen inte passar deras ålder. Önskemålet är en fågelbogunga och en linbana. Fritidsbarnen är 10-12 år. Lekplatsen är alltså i första hand anpassad efter yngre barn.

Vid den södra entrén är det en hög trottoarkant att ta sig över för att komma in på lekplatsen som kan innebära hinder för rörelsehindrade. De asfalterade gångvägarna i och kring lekplatsen gör det lätt att föra en rullstol, barnvagn etc. Då underlaget är sand kan det vara svårt för rörelsehindrade hindrade att nå fram till lekutrustningen. Kontraster som kan underlätta för synskadade saknas med undantag från viss färgglad lekutrustning. Tydlig avgränsning finns där babygungan är placerad.

Huvuddelen av de närliggande gatorna är lokalgator/återvändsgator med hastigheter runt 30 km/h. Printz väg och Stortorpsvägen är lågtrafikerade huvudgator med en skyltad hastighet på 50 km/h. Här kör även buss. Barn tar sig säkert till lekplatsen västerifrån längs villagator där bilarna kör i 30 km/h. Längs med Printz väg finns trottoar på samma sida som lekplatsen.

Rumslighet och trivsamhet: Platsen är lummig och har en rumslighet. Det finns tydliga gränser mellan platsens olika funktioner. Asfaltsvägen gränsar av sittytan mot lekytan men hjälper också till att knyta ytorna till varandra. Slänten, halvmåneformen och planket ramar in platsen. Ett något slitet och ovårdat intryck förmedlas.

Åtgärdsförslag

Lekplatsen föreslås upprustas till temalekplats

27. Stockvägen

Placering: Lekplatsen ligger bland villabebyggelse och mittemellan Timmervägen och Stockvägen. Väster om bebyggelsen går den högtrafikerade Gamla Nynäsvägen. Lekplatsen är placerad på västra sidan om en större, öppen gräsyta.

Klassificering: Närområdeslekplats. Platsen är liten och har ett litet utbud som i första hand attraherar de boende i grannskapet.

Enligt analysen når ca 320 barn lekplatsen inom 500 meter.

Innehåll: Lekplatsen ligger utplacerad i en kvadratisk form på gräsytan. Underlaget är sand. Det finns två däckgungor, en barngunga, två fjädergungdjur, en bänk och en sandlåda med baksand. Förutom detta finns en rutschkana för små barn och en grill. Öster om lekytan är två fotbollsmål placerade på gräset.

Belysning saknas men finns utmed villagatorna.

Norr om lekplatsen finns en stor yta med högväxt gräs som är outnyttjad. Högre gräs utgör också en gräns ut mot Timmervägen. Vegetation har en liten variation och är svår att integrera i leken, både på grund av dess placering och brist på variation.

Användning/status: Bänken har bortnött färg och gungdjuren är något slitna. Annars är lekutrustningen i bra skick.

Åldersgrupper, tillgänglighet och säkerhet: Lekutrustningen är i första hand avsedd för yngre barn.

Tillgängligheten är bristande. Man tar sig till lekytan via gräs och underlaget är sand vilket gör lekytan svårframkomlig för rörelsehindrade. Kontraster mellan gräs och sand kan eventuellt upplevas av synskadade, signaler om var lekutrustning finns saknas dock.

Barn tar sig till lekplatsen i blandtrafik. På Stockvägen och Timmervägen är skyltade 30 km/tim. På gamla nynäsvägen är trafikintensiteten högre, men här bedöms inte finnas något korsningsbehov.

Rumslighet och trivsamhet: Lekplatsen känns exponerad och inte integrerad med omgivning. Med en mer innehållsrik lekutrustning och med hjälp av vegetation skulle ett intressantare mer välanvänt rum kunna skapas.

Åtgärdsförslag

Upprustning med utökat lekutbud

28. Härbreparken

Placering: Lekplatsen ligger i ett lägenhetshusområde söder om Storvretsvägen.

Grönområdet som lekplatsen ligger i är en samlande trafikseparerad park tillhörande bostadsområdet. I parken finns sammanbindande GC-vägar. Söder om lekplatsen finns en femannaplan

Klassificering: Områdeslekplats. Kvarteren innehåller många lägenheter och platsen är tänkt att fungera som en områdeslekplats och samlingspunkt för kvarteret.

Ca 540 barn bor inom 500 meter från Härbreparken.

Innehåll: Lekplatsen är placerad i en slänt och avgränsas mot GC-vägen i norr av ett staket. Lekplatsen är lummig och i västra delen av parken finns ett parti med högväxta tallar. Framför dessa finns en gräsyta med två bänkar. Längre österut finns ytterligare bänkar med bord.

Lekutrustningen finns i parkens östra del. Här finns två fjädergungdjur, en våggunga, en balansplanka, tre lägre gummirundlar att gå på, en stång som snurrar, tre hävstänger, två däckgungor och en barngunga. Gungställningen är inom ett avgränsat område. Det finns en stor klätterställning med rutschkana, klättervägg, klätternät, gunga osv. Det finns även en rutschkana för små barn. I anslutning till lekutrustningen finns ytterligare en bänk.

En belysningsstolpe finns på lekområdet. I övrigt finns belysningen längs med GC-stråken.

Förutom tall finns det mycket ek och björk här. Vegetationspartierna är något för igenväxta för att kunna integreras i leken men det finns potential i att låta dessa bli mer användarvänliga och på så vis bli en del av leken och lekplatsen.

Användning/status: Vid tiden för besöket var lekplatsen tom på folk. Lötparken vid Skogåshallen var vid samma tid välbesökt. Kvarglömda leksaker och skräp i papperskorgen tyder på användning.

Den lilla rutschkanan samt staketet som omger lekplatsen har bortnött färg. Klotter förekommer på klätterställningen. Norr om gräsytan finns ett vegetationsparti som ser oskött ut och på sandytorna finns ogräs.

Åldersgrupper, tillgänglighet och säkerhet: Lekplatsen är anpassad efter olika åldersgrupper då parken har ett relativt stort utbud av lekutrustning.

Tillgängligheten är bristande. För funktionshindrade är det svårt att nå lekplatsen. Det finns en entré till lekplatsen som inte är via gräs. Öppningen är dock för smal för att en rullstol eller barnvagn ska kunna passera. Underlaget under lekutrustningen är dessutom sand. För synskadade kan avgränsningen inom staketet som finns, underlätta. Staketet finns bara på två av fyra sidor.

Härbrevägen, Loftvägen och Studievägen är alla lokalgator/återvändsgator med låga hastigheter. Barn kan ta sig till lekplatsen på områdets alla gc-vägar. Storvretsvägen är en högtrafikerad huvudgata, med enbart planskilda överfarter.

Rumslighet och trivsamhet: Platsen känns öde och saknar ett flöde av människor som rör sig förbi parken. Placeringen av bänkar framför en tom gräsmatta känns omotiverad och en småskalighet saknas. Med tallpartiet och träden som ramar in platsen skapas en rumslighet. Som helhet har Härbreparken förutsättningar att bli en attraktiv parkmiljö därlekplatsen är en viktig del.

Åtgärdsförslag

Lekplatsen rustas upp i samband med parkupprustning

29. Lötparken

Placering : Lekplatsen ligger i ett lägenhetshusområde och i nära anslutning till två större fotbollsplaner och till Skogåshallen.

I närområdet finns två skolor, ett dagis och ett stenkast från lekplatsen ligger Skogås station och centrum.

Mellan de olika områdena och lekplatsen finns GC-stråk. Det rör sig mycket människor förbi lekplatsen vilket gör att den känns levande.

Klassificering: Områdeslekplats. Då varje bostadsgård har en egen mindre lekplats fungerar denna samlande för området.

Då det finns andra målpunkter i området som t ex Skogåshallen och en skola som lockar personer utifrån, kan man tänka sig att lekplatsen också blir besökt i samband med besöket på de andra målpunkterna.

Analysen visar att så många som nästan 980 barn bor inom 500 meter från lekplatsen.

Innehåll: Lekplatsen är indelad i olika rum. I öster finns en asfalterad yta med en basketkorg. Nära basketkorgen står två bänkar. I mitten av den asfalterade ytan finns en upphöjd rund gräsplatå med ett träd på. Öster om denna finns ännu mer asfaltsyta vars funktion är svårtolkad. I söder finns två större grusytor som troligen används för boulespel. I anslutning till detta ett bord med två bänkar till.

I den västra delen av parken finns en klätterställning med rutschkana och klättermöjligheter. Denna är avsedd för yngre barn. Här finns också fyra däckgungor. Underlaget är sand. Två bänkar finns.

Norr om föregående del finns ett vegetationsparti med lågt växande buskar och träd. Vegetationspartiet har med sitt läge nära övrig lekutrustning och genom att vara öppen ett högt lekvärde där barn kan skapa sig sina egna rum.

I den sydvästra delen av parken hjälper en häck av brudspirea till att skapa ett rum. Här inne finns en stor lönn. Runt denna går en hinderbana. I hinderbanan ingår olika lekredskap; en stege med ett rep, två pålar med ett rep sträckt emellan att balansera på, fem halvmetershöga balansstänger och en påle som rör sig när man står på den. Underlaget är grus. Här finns också två klättergungdjur och två gungbrädor.

Lekplatsen saknar belysning, däremot är GC-stråken upplysta. I parken finns förutom brudspirea; lönn, kastanj, syrén, björk, rönn och körsbär etc.

Användning/status: Platsen är mycket välanvänd enligt driftpersonal. Den har ett strategiskt läge där mycket människor rör sig och lätt kan stanna till på hemvägen.

Lekplatsen ger generellt sätt ett slitet intryck. Bänkarna är väldigt nötta. Afaltsytan är ojämn och det växer upp ogräs på flera ställen. Basketmålet är trasigt och på klätterställningen och på en av gungbrädorna har färgen nötts bort. Det buskage som skiljer bouleytan från hinderbanan ser oskött ut.



Åldersgrupper, tillgänglighet och säkerhet: Lekplatsen är i viss mån anpassad efter olika åldergrupper. Hinderbanan kan utnyttjas av något äldre barn och klätterställningen av yngre.

Då GC-vägarna som leder till lekplatsen är asfalterade kan rörelsehindrade lätt nå lekplatsen. Underlaget under lekutrustningen är till största delen sand vilket gör dessa ytor svårframkomliga. Kontraster och tydliga avgränsningar som kan underlätta för synskadade saknas.

Då lekplatsen omges av GC-vägar tar sig merparten av barnen från de omgivande bostäderna hit trafiksäkert.

De flesta närliggande gatorna utgörs av lokalgator/återvändsgator med hastigheter kring 30 km/h. Österleden och Storvretsvägen är högtrafikerade huvudgator skyltade med 50 km/h. Barn kan ta sig över Österleden genom tunnlar eller hastighetssäkrade övergångsställen.

Rumslighet och trivsamhet: Parken har ett bra läge på en trafikseparerad grönyta i ett bostadsområde. Med god rörelse i området av gående och cyklister, från bostäderna, Skogåshallen, bollplanerna och till pendeln och centrum finns det anledning att låta rusta upp denna slitna men populära lekplats.

Det finns en ansats till skapandet av olika rum på lekplatsen men som inte riktigt fungerar då vissa av rummen eller ytorna är döda och outnyttjade. Brudspirea häcken är vacker men fungerar mer som en barriär än som en rumsbildare då den skiljer två lekytor åt och gör att föräldrar förlorar uppsikt över barnen.

Att ta hand om och omvandla de döda ytorna till platser för lek och aktivitet samt att låta rummen få en koppling till varandra blir relevant för att förbättra lekplatsen.

Åtgärdsförslag

Lekplatsen föreslås upprustas till temalekplats 2013

30. Drevviksvägen

Placering: Lekplatsen är belägen i ett villaområde. Den är placerad centralt i ett mindre grönområde. I Nordöst ligger Drevviksvägen. Lekplatsen kopplar an till Sommarvägen och Smedjevägen via två gräsklippta gångar. Villabebyggelsen i väster avskärmas med hjälp av av höga granar.

Klassificering: Närområdeslekplats. Denna lekplats attraherar i första hand de boende i grannskapet.

Inom 500 meter bor det ca 250 barn.

Innehåll: I västra delen av parken finns en stor gräsbevuxen kulle. Innanför denna finns lekutrustningen. Det finns en sandlåda med bakbord, en rutschkana för små barn, en klätterställning med rutschkana för lite äldre barn och ett fjädergungdjur. I anslutning till sandlådan finns två bänkar. Det finns två babygungor och två barngungor.

I nordöst finns en klippt gräsyta där ett bord med-två bänkar tillsammans med en grill är placerade. Två nyplanterade träd och två planteringslådor fulla med ogräs finns också på gräsytan.

Runtom och på lekplatsen finns gran, salix, oxel, lind. I nordöstra delen av parken finns ett område med högväxande gräs. Ytan är svåranvänd. Mot Drevviksvägen växer också gräset högt vilket här hjälper till att skärma av mot vägen.

I södra delen av parken finns en mindre gräsplan med två mobila fotbollsmål. Denna yta är också klippt.

Användning/status: Mycket av medhavda leksaker återfinns i sandlådan. Klotter förekommer på sandlådan. I övrigt är lekutrustning i gott skick.

Åldersgrupper, tillgänglighet och säkerhet: Lekplatsen är i viss mån anpassad efter olika åldersgrupper men passar i första hand yngre barn. Gungor och fotbollsplan kan utnyttjas av äldre barn.

Tillgängligheten är bristande. Entrén från Drevviksvägen är på grus och beläggningen är ojämn. Övriga vägar är gräsklippta gångar vilka också de kan innebära en begränsad framkomlighet. Lekutrustningen har dessutom sand som underlag. Tydliga kontraster och avgränsningar som underlättar för synskadade saknas med undantag från färgglad lekutrustning.

Barn tar sig till lekplatsen i blandtrafik där bilarna kör i 30 km/ h. Farthinder på Drevviksvägen och Gamla Dalarövägen finns.

Rumslighet och trivsamhet: Trots en relativt stor yta är lekplatsen tydligt definierad genom inramande träd och högväxande gräs. Träden gör platsen lummig. Det högväxande gräset som omger lekplatsen ger visserligen en rumslighet men skulle kunna utnyttjas bättre.

Fler klippta gångar skulle medföra ett ökat lekvärde alternativt, en klippt öppen yta som ger mer plats åt olika aktiviteter. Fram till kullen skulle vegetationen kunna röjas undan för att låta kullen bli en del av leken istället för att bara fungera som en vägg.

Åtgärdsförslag

Upprustning med utökat lekutbud

31. Vitnäsvägen

Placering: Lekplatsen är vackert placerad på en höjd med utsikt ner över vattnet. Utmed vattnet i öster finns ett rekreationstråk som passerar förbi lekplatsen.

Runtom lekplatsen finns villabebyggelse. I norr går Vitnäsvägen och i söder finns ett skogsparti.

Klassificering: Lekplatsen är liten och har ett litet utbud av lekutrustning och kan därför ses som en närområdeslekplats.

Det bor ca 170 barn inom 500 meter från lekplatsen enligt analysen.

Innehåll: Man tar sig till lekplatsen via ett klippt grässtig och över en gångbro som går över ett dike. Stigen kopplar ihop med en asfalterad mindre väg.

I Söder finns två däckgungor. Norr om dessa ett fotbollsmål, en gungbräda, två fjädergungdjur och en lekstuga. På motsatt sida gungorna finns en sandlåda som omges av tre bänkar.

Underlaget är klippt gräs och platsen omges av buskar och högväxande gräs. Vegetationen är tät och svår att integrera i leken.

Belysning saknas. Längs med Vitnäsvägen finns belysningsstolpar.

Användning/status: Medhavda leksaker tyder på användning. Utrustningen är i bra skick. men växtligheten är oskött på sina ställen. Vid bänkarna har vegetationen tagit sig in och gjort det svårt att använda bänkarna.

Åldersgrupper, tillgänglighet och säkerhet: Lekplatsen är i första hand avsedd yngre barn.

Tillgängligheten är bristande. Den sluttande vägen i gräs upp till lekplatsen är svårframkomlig för rörelsehindrade och kontraster som kan underlätta för synskadade saknas.

Barn tar sig hit via rekreationsstråket eller i blandtrafik längs med villagatorna. Hastigheterna är satta till 30 km/h. Vitnäsvägen ligger i en kurva som eventuellt skulle kunna innebära risker vid korsandet av denna gata. Här bedöms dock trafikmängden vara låg. Österleden som ligger en bit västerut är en högtrafikerad huvudgata med hastigheten 50 km/h.

Rumslighet och trivsamhet: Lekplatsen har ett fint läge men skulle bättre kunna integrera med skogsområdet i söder och kanske också med vattnet, för en mer kreativ lek. Lekplatsen som den är idag har en privat karaktär med sin placering i ett villaområde. Få andra lekplatser finns i området så det kan finnas en poäng med att behålla och utveckla lekplatsen.

Åtgärdsförslag

Upprustning med utökat lekutbud

32. Vallmyravägen

Placering: Lekplatsen är placerad i ett villaområde. I söder går Vallmyravägen, i öst och väst ligger det villatomter och i norr finns ett mindre skogsparti.

Klassificering: Lekplatsen klassas som en närområdeslekplats som i första hand används av grannskapet. Utbudet är inte så attraktivt att det kan locka till sig besökare utanför.

Analysen visar att det finns ca 150 barn boende inom 500 meter från lekplatsen.

Innehåll: Mot Vallmyravägen avskärmas lekplatsen av stängsel. Det finns två nya fjädergungdjur, en däckgunga och en gunga för små barn. Ett bänkbord finns i närhet till en sandlåda. I norr finns en gräsyta där två mobila fotbollsmål är placerade. Skogspartiet i norr har höga lekvärden. Grenar växer lågt och det finns möjlighet till kojbygge och annan mindre styrd lek.

Belysning saknas men finns utmed Vallmyravägen.

Användning/status: Lekplatsen ser välanvänd ut. En medhavd rutschkana i plast och leksaker i sandlådan återfinns på lekplatsen.

Åldersgrupper, tillgänglighet och säkerhet: Lekplatsen har ett relativt litet utbud för alla åldersgrupper.

Funktionshindrade har svårt att använda lekplatsen. En asfalterad entréväg finns men upphör där lekplatsen börjar. Kontraster som kan underlätta för synskadade saknas och sand som underlag gör det svårt för rörelsehindrade att nå lekutrustningen.

Barn tar sig hit i blandtrafik via villagator där hastigheten är satt till 30 km/ h.

Rumslighet och trivsamhet: Brynet mot skogspartiet och villatomternas vegetation gör platsen lummig och trivsam.

Med sin placering så nära två villatomter känns platsen privat. Lekplatsen behöver tydliggöras som kommunal mark. Lekplatsen ingår i en ny detaljplan för Västra Länna 1 och kommer att rustas upp de närmaste åren.

Åtgärdsförslag

Upprustning med utökat lekutbud

33. Vårbyparken

Placering: Lekplatsen ligger i ett miljonprogramsområde i Vårby gård. I öst ligger en 11-manna plan och i väst en mindre fotbollsplan. I Söder finns ett skogsparti och bakom det Vårby gårds centrum där tunnelbanestationen Vårby gård är belägen. I norr finns ett sluttande vegetationsparti med bakomliggande lägenhetshus.

Klassificering: Områdeslekplats. Lekplatsen har ett relativt stort utbud och ligger centralt i Vårby gård. Närliggande bostadsgårdar har mindre egna lekplatser men denna fungerar samlande för bostadsområdet.

Det bor ett stort antal barn inom 500 meter från Vårbyparken; ca 1 090 barn i åldern 1 - 12 år.

Innehåll: Lekplatsen är definierad men med goda kopplingar till omgivningen. Som avgränsning söder- och västerut sträcker sig en långsmal kulle som blir en del av lekplatsen. Från denna utgår en rutschkana. Västerut finns en större samlande gräsyta och i öst avgränsas lekplatsen av en omklädningsrumsbyggnad tillhörande bollplanen.

Halva lekplatsen är i asfalt med inslag av träd och planteringar medan halva ytans markbeläggning i huvudsak är uppbyggd av sand, gräs och träplankor. Övergången mellan det mjuka och hårda sker i rundade former. En större rundad trätrall som fungerar som sittyta är ett sätt man arbetat med att låta de båda ytorna möta varandra.

På asfaltsytan finns en paviljong, fem sittgrupper med bord, bänkar, belysningsstolpar, askar och två planteringslådor med blommande buskar i. Det är målat markeringar för olika lekar, t.ex. hopphagar på asfaltsytan. Utöver sittgrupperna finns ytterligare fem bänkar. Det finns även ett basketmål och en stor sandlåda med baksand. Norr om asfaltsytan finns ett inhägnat område med fyra klättergungdjur. Detta område omges av buskage.

På den mjuka ytan finns fyra däckgungor, en stor klätterställning med rutschkana och olika klättermöjligheter. Det finns också en stor snurrgungbräda och en liten lekstuga. Cykelställ finns i anslutning till lekplatsen.

Vegetation att integrera i leken finns i den nära omgivningen men inte direkt i anslutning till lekplatsen. Då skogspartiet söderut avgränsas av en GC-väg blir denna yta tyvärr inte en naturlig fortsättning av lekplatsen.



Användning/status: Platsen är välanvänd. Den stora fotbollsplanen, närheten till centrum och GC-vägars placering genom området gör lekplatsen befolkad. Fritids och förskola använder platsen.

Delar av lekutrustningen är sliten, fjädergungdjuren har tappat färg och lekstugans trä är nött. Staketet som omger snurrgungan är trasigt på ett ställe. I trädplanteringarna som finns på asfaltsytan växer ogräs. Vissa av formerna som bildats av den organiska utformningen utnyttjas inte. T ex finns en stor rund form som omges av gatsten i vilken det bara finns sand och jord.

Åldersgrupper, tillgänglighet och säkerhet:
Lekplatsen är anpassad efter olika åldersgrupper.

Vägen till lekplatsen och den asfalterade delen av lekplatsen är framkomlig. Underlaget där snurrgungan, klätterställningen och gungorna finns är sand vilket gör dessa ytor mer svårtillgängliga. Kontraster i markbeläggningen som kan underlätta för synskadade finns i form av färgglad lekutrustning. Avgränsningen av lekutrustning i olika inhägnader kan underlätta för den synskadade.

Barn tar sig i första hand hit via GC-vägar som finns i större delen av området. Bäckgårdsvägen är en lokalgata med viss genomfartstrafik där fordon färdas med en hastighet på ca 50 km/h. Gatan är bred och har GC-bana och hastighetssäkrade passager. Lammholmsbacken är en lokalgata/återvändsgata med hastigheter mellan 30 - 50 km/h. Gångbana finns. Övriga vägar är lokalgator/återvändsgator med hastigheter runt 30 km/h.

Rumslighet och trivsamhet: Platsen har en variation av hårdgjorda och mjuklagda ytor, av organiska och kantiga former och av naturligt och artificiellt material. Kontrasterna gör lekplatsen intressant.

Platsen är väldefinierad och har en rumslighet. Det finns många ytor att sitta och vistas på som inte bara är avsedda för lek. Buskage, gräsytor, gräsbeklädda kullar och skogsparti gör platsen lummig och trivsam. Lekplatsen ger dock ett något slitet intryck.

Lekplatsen har stora förutsättningar att bli en ännu viktigare mötesplats i området. Lekplatsen föreslås rustas upp till en temalekplats och kompletteras med närliggande grillplatser.

Åtgärdsförslag

Lekplatsen föreslås upprustas till temalekplats

Sammanfattning föreslagna åtgärder

1.	Kästadalsvägen	Lekplatsen föreslås upprustas till temalekplats ⇑
2.	Hälsovägen	Lekplatsen avvecklas på sikt då platsen bebyggs ↓
3.	Fullerstaparken	Lekplatsen rustas upp i samband med parkupprustning ↑
4.	Vistaberg	Ordinarie underhåll ↔
5.	Ängsnäs	Ordinarie underhåll ↔
6.	Vårdkasen	Öka tillgängligheten till lekplatsen ↑
7.	Mellanvägen	Ordinarie underhåll ↔
8.	Rosendalsparken	Lekplatsen föreslås upprustas till temalekplats ⇑
9.	Rådsparken	Satsning på småbarnsleken ↑
10.	Sjödalsparken	Upprustning i samband med centrumförnyelsen ↑
11.	Ägostigen	Lekplatsen avvecklas på sikt ↓
12.	Mossparken	Ordinarie underhåll ↔
13.	Kurirparken	Ny lekplats planeras i samband med ny detaljplan ↑
14.	Tranvägen	Lekplatsen föreslås upprustas till temalekplats ⇑
15.	Byalagsvägen	Lekplatsen bör övergå i privat regi alt tillgängliggöras ↓↑
16.	Kräpplaparken	Lekplatsen rustas upp i samband med parkupprustning ↑
17.	Solfagragården	Ordinarie underhåll ↔
18.	Strömkarlen	Ordinarie underhåll ↔
19.	Långsjön	Upprustning med utökat lekutbud ↑
20.	Skeppsmyreparken	Ordinarie underhåll ↔
21.	Hällebergsvägen	Lekplatsen rustas upp i samband med parkupprustning ↑
22.	Myrmarksvägen	Lekplatsen avvecklas på sikt ↓
23.	Aspvägen	Lekplatsen avvecklas på sikt ↓
24.	Drejarparken	Upprustning med utökat lekutbud ↑
25.	Nytorps mosse	Ordinarie underhåll ↔
26.	Printz väg	Lekplatsen föreslås upprustas till temalekplats ⇑
27.	Stockvägen	Upprustning med utökat lekutbud ↑
28.	Härbreparken	Lekplatsen rustas upp i samband med parkupprustning ↑
29.	Lötparken	Lekplatsen föreslås upprustas till temalekplats ⇑
30.	Drevviksvägen	Upprustning med utökat lekutbud ↑
31.	Vitnäsvägen	Upprustning med utökat lekutbud ↑
32.	Vallmyravägen	Upprustning med utökat lekutbud ↑
33.	Vårbyparken	Lekplatsen föreslås upprustas till temalekplats ⇑

Gestaltningsförslag

Huddinge kommun har i dagsläget endast två större lekplatser. Bara Rådsparken och Nytorps mosse har ett så intressant innehåll att de kan locka människor utanför själva närområdet. Dessa är också två av de få lekplatser som erbjuder lek för något äldre barn.

Men flera av de befintliga lekplatserna har god potential att utvecklas till platser med egen identitet. De har bra läge och mycket människor som rör sig i närområdet.
Detta gäller bl a lekplatserna:

- Kästadalsvägen (Flemingsberg)
- Tranvägen (Stuvsta-Snättringe)
- Printz väg (Trångsund)
- Rosendalsparken (Sjödalen-Fullersta)
- Lötparken (Skogås)
- Vårbyparken (Vårby)

För fyra av lekplatserna har det tagits fram gestaltningskoncept. Lekplatserna ges tydliga karaktärer och unika identiteter i förslagen . De fyra temana är sinsemellan olika för att förstärka platsernas särdrag.

Förslagen är på inget sätt färdigarbetade utan syftar främst till att ge en bild av hur temalekplatser kan utformas.

Målsättningen är att de flesta av dessa förslag ska anpassas och realiseras om tillräckliga resurser avsätts.

Ett förslag till prioriteringsordning när det gäller upprustning av lekplatserna finns i åtgärdslistan (s 20-22).

Sagolekplatsen

Gestaltningsförslag för lekplats vid Kästadalsvägen
i stadsdelen Kästa

Tema: Sagans värld

Design: Maria Hamberg 2011

Kästadalsvägen - Sagolekplatsen

Gestaltningskoncept: Maria Hamberg

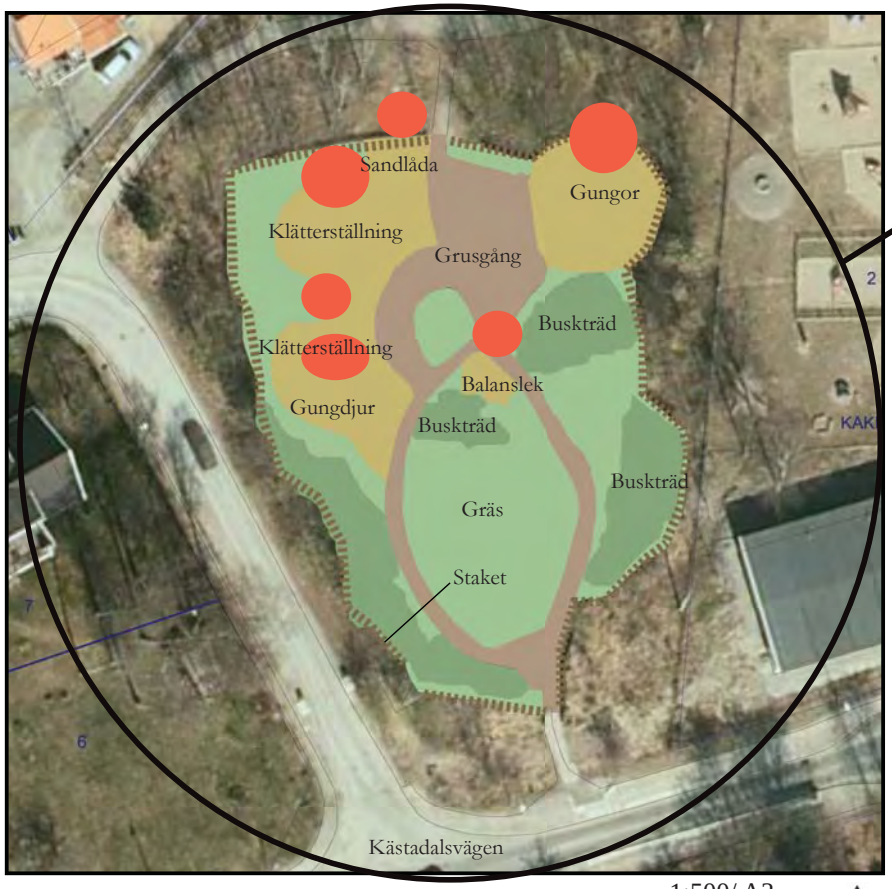

1:500/ A3

N

Styrkor - En av få lekplatser i området, god rumslighet, tydligt avgränsad

Svagheter - liten yta, något undangömd

Möjligheter - förskola i anslutning, stort upptagningsområde, välanvänd

Hot - icke omhändertagen natur, ointressant lek, överväxta gångar

Hela lekplatsen är omgärdat av ett ca 90 cm högt staket och har fyra ingångar med grind, ett åt varje väderstreck. Parken har en rundad form och består till största del av gräs och sand. Buskplantreringar finns längs med de södra kanterna samt i partier mitten. Vegetationen är en blandning av äpple, al, lönn, pil och björk.

Centralt i parken finns ett picknickbord med bänkar. Norr om denna finns ytterligare två bänkar. I nordvästra delen av parken finns en större sammanhängande sandyta som avgränsas av läga trästockar. På ytan finns en fyrkantig sandlåda med ett bakbord, 2 mindre klätterställningar med rutschkanor samt fyra gungdjur varav ett är helt nytt. I mitten av parken på en avskild liten sandyta finns ett balanslekredkap. I parkens nordöstra del finns en rundformad sandyta med en gungställning med tre däckgungor i, framför dessa finns också två bänkar. En grusad, halvt igenväxt, gångväg går som en ögla genomparkens södra del och förenas i en grusyta i norr. Det finns två belysningsstolpar i parken.

Parken idag

Lekplatsen ligger i ett villaområde i Kästa i direkt anslutning till Kästa förskola. Ett mindre vegetationsparti samt ett staket skiljer förskolan och lekplatsen åt, en passage betsående av en grind finns mellan de två. Söder om lekplatsen ligger Kästadalsvägen som är en 50km/h väg. Norr om ligger en GC-väg och bakom den ett skogsområde.

Programskiss

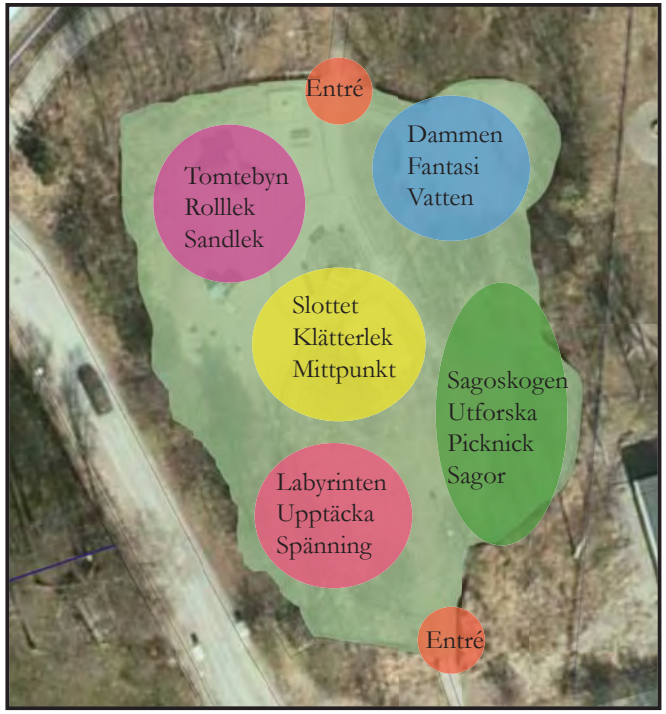

N 1:500/ A3

Gestaltningsförslag Sagolekplatsen

Kästadalsvägen blir en lekplats tagen ur sagans värld. För både ung och gammal öppnar denna nya värld upp sig där fantasin får råda fritt. Med inspiration från alla de klassiska sagorna får lekplatsen olika rum med möjlighet till spännande lek.
Välkommen in i sagans värld!



1:250/ A3

N

1. Sagoparken får två huvudentréer, mot GC-vägen och mot Kästadalsvägen. Vid entréerna finns det också vimplar och entréskyltar med parkens namn.

2. Längst ner i parkens södra del finns en fantasifull labyrint att följa, den är helt platt och gjord av konstgräs och är därmed ständigt grön under hela året. I labyrinten finns stora färglada fjärilsstatyer att leka och klättra på. Invid finns också sittbänkar i en lugnare miljö där man kan vila och betrakta leken.

3. I mitten av parken tornar ett lekslott upp sig. Med rutschkanor, gångbroar och många vrår att undersöka blir detta en mittpunkt för leken. Slottet står på fallskyddande gummiasfalt och en blå sådan omger också slottet som en vallgrav. Vallgravens gummi är kulligt såsom vågor, här kan man studsa fram runt slottet. Strax söderut finns också en mindre yta gummiasfalt. Här är den röd som efter ett vulkanutbrott och gråa kullar bildar liksom berg. Här står en stor lekdrake och skyddar slottet. Strax nordväst om detta finns också två lekhästar och bara väntar på sina riddare.

4. Uppe i parkens nordvästra hörna finns en tomteby med flertalet färgade lekhus med varierande trappor, rutschkanor och inredningar. Dessa står i en stor rundad baksandyta som också fungerar som sandlåda, runt om sanden är en yta av ständigt grönt konstgräs. I sandytan finns gungdjur i form av igelkottar, möss och andra skogsdjur. Blomformade bakbord finns även i sandlådan. Precis norr om byn finns snurrlek i form av stora flugsvampar. Runt om tomtebyn finns sittplatser i skugga.

5. Till höger om tomtebyn precis öster om den norra ingången ligger dammen. Här har vallgravens blåa gummiasfalt ringlat sig under en gångbro och bildat en mjuk vattenyta. Med näckrosor och lekgrodor kan man här träda in i livet vid dammen. Bredvid dammen finns också en hårdgjord yta med spiralfontäner i marknivå som skickar upp vattenstrålar, här kan man varma sommardagar leka och springa i riktigt vatten.

6. Lekparken har också en Sagoskog i sin sydöstra kant. Här finns en avsedd picknick yta med bänkar, pergolor med tak och blomsterrabatter. I skogsdungen bakom finns det lekdjur såsom stora ekorrar och sniglar. Skogen består av takbildande äppelträd som på våren ger ett vitt flor och på hösten skänker röda ätbara frukter.

Skogen

Gestaltningsförslag för lekplats i Rosenlundsparken
i stadsdelen Fullersta

Tema: Skogen

Design: Emelie Roupé 2010

Rosendalsparken - Skogen

Gestaltningskoncept: Emelie Roupé

Parken idag

Rosendalsparken är belägen i kommundelen Sjödalen Fullersta i ett villa- och radhusområde. Parken har en långsmal form med ett rakt genomgående gångstråk som sträcker sig från fotbollsburen i väster till skogsområdet i öster. Centralt i parken ligger lekplatsen, på den norra sidan om GC-vägen.

Flera gångvägar och informella stråk från den omgivande bebyggelsen och de omgivande vägarna leder in till parken. Förutom lekplatsen och bollplanen finns stora klippta gräsytor på båda sidor om GC-stråket. På dessa ytor återfinns högväxande tallar i grupper eller solitärer. Nordväst om lekplatsen finns ett lekvänligt vegetationsparti.

Parkens långsträckta form och stråket som klyver ytor mitt itu gör att platsen aktiviteter blir förpassade till specifika ytor med svag koppling till varandra. Lekplatsen är tydligt avgränsad och utbudet är litet. Med parkens utformning saknas en intimitet och spänning. Lekplatsen saknar också en karaktär, något som gör den unik.

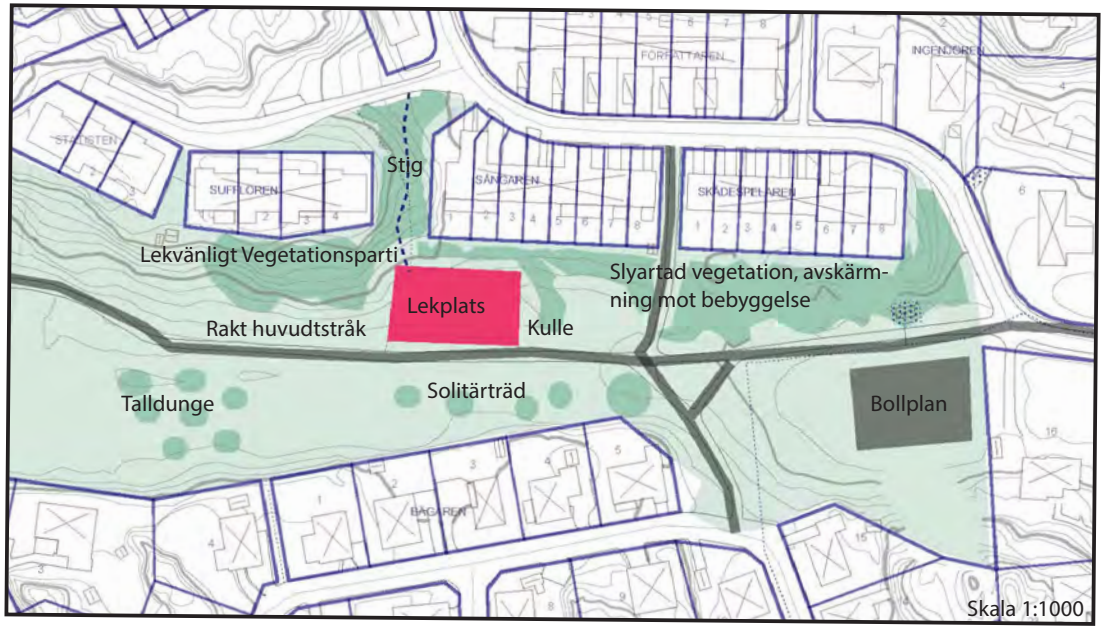

Tallarna på de öppna gräsytorna ger parken en speciell skogslik karaktär.

Lekplatsen idag, med en smal kulle som ger en inramning österifrån.

Det raka huvudstråket, med bollplanen på vänster sida.

Öppningar och upptrampade stråk genom vegetationspartier visar på hur dessa delar av parken används.

Stenblock och buskar i barns skala har potential att bli en spännande del av lekplatsen.

Skogen

Gestaltningsförslag Skogen

I nya Rosendalsparken blir spänning och variation viktiga inslag som kan smitta av sig till övriga parken.

Den tvärgående rörelsen förstärks i utformningen. Detta för att få en större variation i parkens och lekplatsens innehåll och för att uppmuntra till rörelse och utforskande.

Platsens karaktär används för att ge ett tema till lekplatsen.

Inspirationsbilder

Lurparken, telefonplan

Lekekorre, Sik-holz

Blockriket Årsta

Rickter Spielgeräte GmbH

Gunghare, Sik-holz

Vattenlek, Sik-holz

Lurparken, telefonplan

Blockriket Årsta


Blockriket Årsta

Folkets park, Malmö

Lurparken, telefonplan

Rosendalsparken får en lekplats med skogens tema där utforskande, spänning och rörelse blir viktiga inslag. Naturliga material som trä, stenmjöl och flis används och vegetationspartiet blir en del av lekplatsen.

Lekparken får tre centrala punkter varifrån leken kan utgå ifrån. Dessa binds samman via stigar och stråk.

Den första punkten finns i vegetationspartiet. Här placeras en träkoja framför en stenhäll.

Upp hit tar man sig vida en trappa/spång från gångvägen. Trappan är inte helt synlig från vägen men genom lekekorrens placering vid entrén signaleras det att något händer och att leken fortsätter.

Den andra punkten placeras centralt i parken; en stor ros med stora blad och stjälkar som man kan klättra på finns här. Rosen blir ett landmärke för parken. På denna större yta finns också sittgrupper placerade så att uppsikt ges över vegetationspartiet och över lekytan.

Det finns en kompisgunga samt en sandlåda som omges av mindre stenblock och bänkar. Lekvänlig vegetation omger lekytan för att uppmuntra till vidare utforskning. I norra delen finns även ett hemligt rum på en mindre stenhäll dit man tar sig till via öppningar i buskar och subtila stigar.

Den tredje punkten finns på motsatt sida om GC-vägen vid en stor tall. Tallen omges av stenblock som bildar en sittgrupp.

Från tallen utgår en mindre anlagd vattenkanal där barn kan pumpa, leka och skvätta med vatten. Denna del omges av ett par större stenar.



Savannen

Gestaltningsförslag för lekplats i
Lötparken i Skogås

Tema: Afrikas savann

Design: Emelie Roupé

Savannen

Lötparken - Savannen

Parken idag

Lötparken är en välbesökt lekplats placerad i kommundelen Skogås. Lekplatsen ligger på en trafikseparerad grönyta i ett lägenhetshusområde och i nära anslutning till två större fotbollsplaner och Skogåshallen. I närområdet finns två skolor, ett dagis och ett stenkast från lekplatsen ligger Skogås station och centrum. Mellan de olika områdena och lekplatsen finns GC-stråk. Det rör sig mycket människor förbi lekplatsen vilket gör att den känns levande.

Det finns en ansats i skapandet av olika rum på lekplatsen. Ett lekvänligt vegetationsparti, en asfaltsyta med basketmål och bouleplan, en lekyta med en hinderbana och en lekyta med klätterställning och gungställning bildar dessa rum. Kopplingar och insyn mellan rummen är ibland bristande vilket gör platsen något otrygg.Vissa ytor är outnyttjade och döda vilket gör att samspelet mellan de olika rummen försvagas ytterligare. Lekplatsen ger generellt sett ett slitet intryck. Vissa vegetationspartier ser oskötta ut, ogräs förekommer och delar av lekutrustningen sliten.

Lekplatsen omges av lägenhetshus, skola, förskola, en sporthall och en bollplan.

Vegetationspartiet med träd och lågt växande buskar har något spännande över sig som lockar en att gå in.

På asfaltsytan finns en basketkorg och bouleplan. Delar av ytan är till till synes outnyttjad.

På denna lekyta finns en klätterställning med rutschkana samt fyra däckgungor.

Bouleplan med 11-mannaplanen i bakgrunden.

I den sydvästra delen av parken hjälper en häck av brudspirea till att skapa ett rum. Här inne finns en stor lönn och en hinderbana med olika lekredskap. Även klättergungdjur och gungbrädor. Till vänster syns en kulle med två lönnar på som också är inom samma område.

Gestaltningsförslag Savann

I det nya Lötparken behålls de befintliga rummen men en mer sammanhållen känsla ges genom en tydlig mittpunkt och nya sammanlänkande vägar.

Döda ytor omvandlas till platser för liv, lek och aktivitet

Parken ges ett tydligt tema som gör den till ett landmärke och besöksmål för boende i och utanför kommundelen.

Lekplatsen forstätter att vara en plats som attraherar olika åldersgrupper.

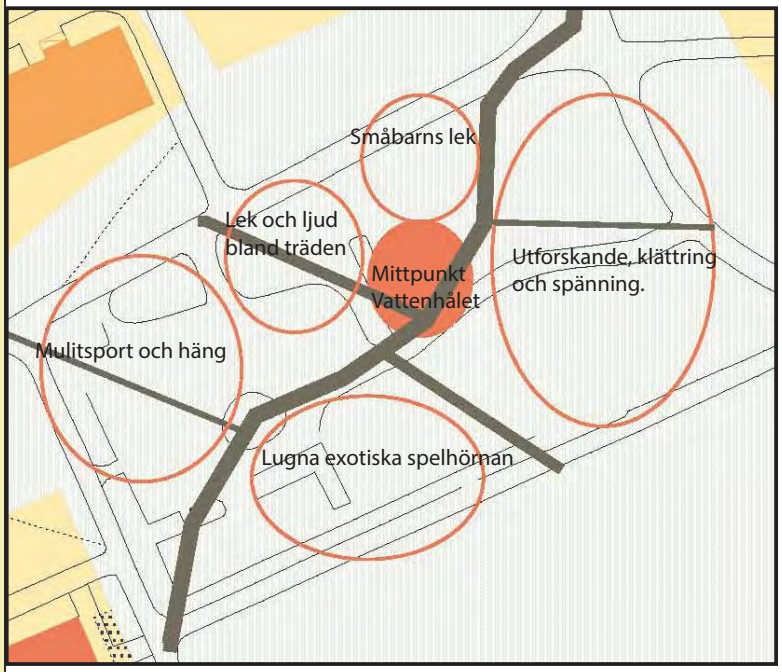

Inspirationsbilder

Lekelefant


The elephant churchyard, London

Ljudspel, Rickter Spielgeräte GmbH

Lejon gömmer sig i högt gräs


Multisportplan, Skogås

Högt gräs att speja bakom hör

Lektiger, Sik-holz

Träpålar, Vitabergsparken

Vattenhålet

Lekhyddor, Rickter Spielgeräte GmbH

Exotiska träd på savannen

Balansbräda, Rickter Spielgeräte GmbH

Den nya Lötparken erbjuder något för alla åldrar. De befintliga rummen förstärks och ges tydligare karaktärer. Ledorden här blir spela, testa, leta och mötas. Det nya huvudstråket går från sydväst till nordöst och passerar förbi samtliga parkens rum.

Savannens tema känns tydligast av i parkens östra del. Här finns en stor labyrint av uppklippta gångar i högt gräs. I labyrinten finns små hemliga rum innehållande blandannat ljudspel och balansbrädor. Den gamla hinderbanan finns kvar men förstärks och anpassas till labyrinten. På kullen där två lönnar står, växer gräset också högt och här ligger en lejonhona halvt dold och tar igen sig i skuggan. Norr om labyrinten finns en elefant i naturlig storlek vars snabel är en rutschkana.

Vegetationspartiet behålls i nuvarande skick men i partiet placeras ljudpålar. Pålarna kan man trycka på och höra ljudet av savannens djur. En krokodil gjord av en gammal trästock är på väg ut till småbarnslekytan öster om vegetationspartiet. På småbarnsytan finns förutom krokodilen små hyddor och en sandlåda.

I parkens västra del anläggs en multisportanläggning som söderifrån ramas in av små och stora färgglada gummikullar. På dem kan man titta på en match eller klättra omkring på. Öster om planen finns en rund sitttrappa att klättra eller umgås på.

I den lugna exotiska spelhörnan planteras ett antal utspridda låga parkaraliaträd för att förstärka känslan av en savann. Bouleplanen finns kvar och i västra sidan placeras en sittgrupp.

Vattenhålet blir savannens samlingspunkt. Här finns alternativa stolar för stora och små och en litet öppet vattenhål. Härifrån ges uppsikt över samtliga ytor.

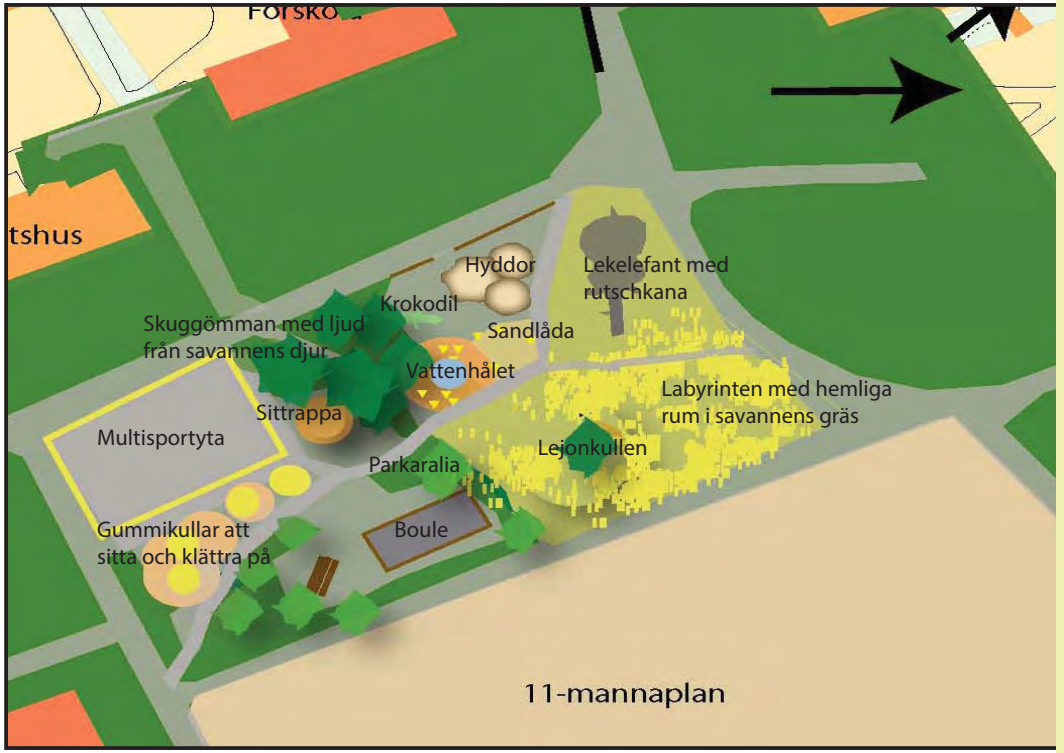

DEN FÖRHISTORISKA LEKPLATSEN

Gestaltningsförslag för lekplats vid Tranvägen
i stadsdelen Segeltorp.

Tema: Urtid

Design: Maria Hamberg 2011

DEN FÖRHISTORISKA LEKPLATSEN

Tranvägen - Den förhistoriska lekplatsen

Gestaltningskoncept: Maria Hamberg

1:400/A3

N

Styrkor - Närliggande kullig natur, Bad, Långsjön Öppen gräs/solyta, Fotbollsplan, Stor yta, Uppvuxna ekar, Redan välanvänd

Svagheter - Tråkig lekutrustning, outnyttjade ytor, delvis sliten inredning, vildvuxa planteringar, dålig belysning

Möjligheter - Stor yta, outnyttjad mark, närliggande badplats, välanvänd park, populär promenadsträcka

Hot - Oupprutstad, icke skötta ytor, övervuxen terräng

Parken idag

Lekparken ligger i norra delen av Snättringe. Här går ett rekreationsstråk förbi som går runt Långsjön. Platsen omges av villa- och radhusbebyggelse och ligger nära Häradsvägen.

Lekparken består av en stor inhängnad fotbollsplan med mål samt sandade ytor med varierad lekutrustning. Närmast Tranvägen finns en delvis staketomgärdad gungställning och nära denna ligger en större sandlåda med bakbord och bänkar placerade runt, invid sandlådan står också ett mycket slitet pingisbord. Norr om sandlådan finns ett träräcke och bakom detta består marken av djupare sand och prefabricerade lekredskap står placerade där. Det finns två gungdjur och en klätterställning med rutschkana.

Norr om lekparksytorna och fotbollsplanen finns en gräsbeklädd sluttning med lind, björk och ek. Sluttningen övergår i en öppen gräsyta med en badbrygga i nära anslutning, ytan används sommartid som sol-och badplats. Längs kanten på Långsjön går en grusad promenadväg och längs stranden växer det gott om al och vass. Öster om lekytorna finns en större, brantare skogsbeklädd backe med mycket undervegetation av bland annat högt gräs, sly och buskar.

1:800/A3

N

Öknen
Fotboll
Multisport
Öppen lekyta
Sittmöjligheter

Dinolandet
Småbarnslek
Sandlek
Lekdjur
Sittmöjliigheter
Skyddat

Havsdjupet
Bad
Sol
Plaskdamm
Umgänge
Sittmöjligheter
Betrakta

Äventyrslägret
Mittpunkt
Klätterlek
Fantasi
Skugga
Picknick

Djungeln
Upptäcksfärd
Spännande
Utforskande
Hemliga rum
Natur

Fossilhögen
Sandlek
Vattenlek
Utforskande
Lärande
Finurligt

Gestaltningsförslag Den Förhistoriska parken

Tranvägens lekpark blir här en plats där urtiden tagit över. Här kan både stora och små uppleva förhistoriska djur och spännande miljöer i äventyrlig park. Istället för de tidigare prefabricerade lekredkapen blandas här färdiga moduler med specialgjorda betonggjutningar och gummiasfaltsskapelser i en tematisk miljö.

Parkmöbler, växter och markmaterial skiljer sig här från andra lekparker och skapar en unik förhistorisk känsla. Parkens naturliga terräng tas tillvara på och skapar variation. Med parkens olika delar kommer det att finnas något för alla åldrar.

Illustrationsplan

1:300/A3

Den nya förhistoriska lekplatsen bibehåller den gamla parkens struktur och välanvända rörelsemönster men skapar nya användningsområden och fyller den med ett spännande och fantasirikt innehåll. Parken delas upp i 6 delområden med olika karaktär och undertema, här finns något för alla åldrar och intressen.

1. Fotbollsplanen får behålla sin nuvarande utformning men rustas upp med sittbänkar och får stora platta fotspår som går över den - vad kan ha lämnat dessa steg efter sig?

2. Den tidigare öppna gräsmattan i parkens norra del får en kompletterande plaskdamm i form av en förhistorisk snäcka. Invid bryggan fanns tidigare ingen barnvänlig badplats men med 15cm i vattendjup kan här även de minsta vara med och bada. Invid den finns stjöstärnestatyer man kan leka och klättra på. I den anslutande backen finns amfiformade sittbänkar som tar upp slänten, här kan man sitta, sola och umgås med god uppsikt över plaskdammen.

3. Det kuperade skogspartiet rensas upp och inplanteras med höga och storbladiga perenner såsom parasollblad, parkslide och bambu för att skapa en mystisk djungelkänsla. Slingrande stigar lagda av bark skapar vägar bland vegetationen, ett markmaterial som inte bara inger känsla utan också gör gångvägarna torra och tåliga. I en glänta öppnar ett rede upp sig, här har urtidsdjuren lagt stora ägg i väntan på att kläckas. I backens kant i närmare anslutning till fossilhögen finns en liten djungelby med salixhyddor och stockar att leka på och i. Här kan även något mindre barn, för små att vandra upp i djungeln, också få leka i denna spännande miljö. I djungeln kan fantasin få vandra fritt på upptäckarstråt!

4.

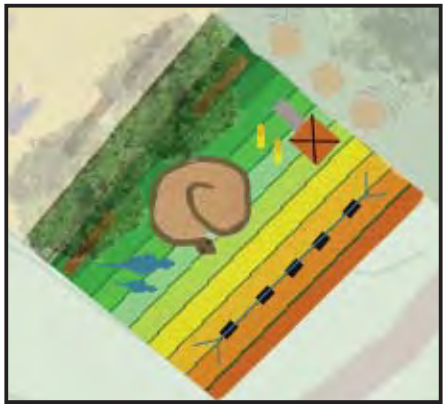

4. Dinolandet blir lekplatsen för de minsta. Här är hela lekområdet omgärdat av ett skyddande staket och marken är beklädd med färggrann gummiasfalt. I mitten av lekytan finns en stor sandlåda i form av en träorm, en lekfull variant som ger den populära sandleken. Vid sidan av denna står två långhalsade dinosaurier, dessa kan man klappa, rida på och varför inte mata?
En större gungställning står i lekområdets sydvästra kant, här finns gungor för både mycket små och något större barn. Med de färgade linjerna i marken kan man här hoppa från gungorna och lätt mäta hur långt man kommer, man landar mjukt på stötdämpande ytan.
Vid den norra kanten finner man också ett mindre klätterhus med rutschkana för de minsta, bredvid den finns också gungdjur i form av dinosaurier.
I den ände som vetter mot fotbollsplanen finns en lummig planteringsyta med skuggande träd och under dessa sittbänkar där man kan se ut över lekytan.

5.

5. Äventyrslägret är mittpunkten för lekparken, här är huvudentrén in till lekytorna. I mitten står en stor manchurisk valnöt som med sina exotiska blad och breda växtsätt bildar ett skuggande vårdträd. Intill och under denna står picknick bord, här blir den utmärkta fikaplatsen. Markmaterialet består av grön gummiasfalt med bladmönster som återspeglar valnötsträdet. Här är ytan delvis öppen och man kan ha den som en god samlingspunkt, här finns också gott om plats att parkera barnvagnar. Bredvid trädet står en större klätterställning, den består av hus, stegar och balansbroar och med sina naturliga träfärger blir den ett utmärkt hempunkt för den förhistoriska expeditionen. Den har även en större rutschkana som tar de åkande in i Fossilhögen. På klätterhusets framsida står en jeep i trä, redo att ta en ut på äventyr.

6.

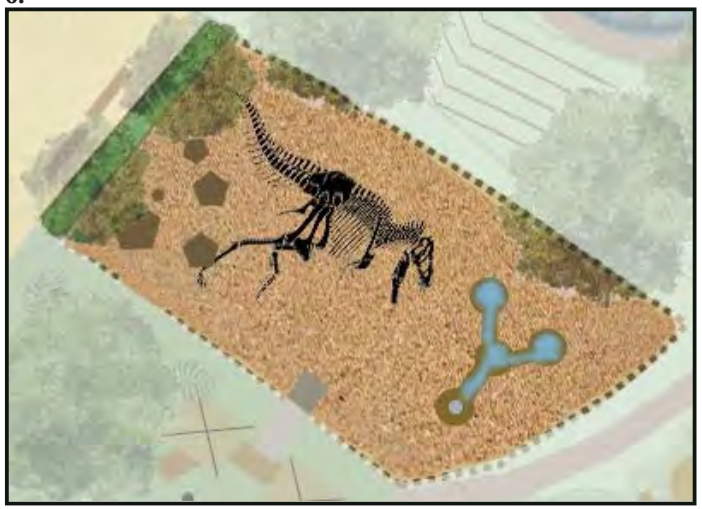

6. I Fossilhögen kan man leka med helt vanlig sandlådelek eller gå på äventyr för nya upptäckter. Den stora ytan består helt av lekvänlig baksand och gömt i den finns ett stort förhistoriskt skelett gjutet i betong och halvt gömt under sanden. Här kan man gräva fram, gömma eller varför inte bygga sina egna fossil och urtidsdjur i sanden? Bredvid finns olika stora och olika höga bakbord för att hjälpa en i sitt upptäckande.
Runt hela sandytan går korta runda pålar som ramar in ytan och bjuder in till balanslek och sittmöjligheter.
I sandytans östra del finns trärännor och skålytor, en pump finns i ena änden. Här kan man sommartid pumpa fram vatten för att forma eller sila sanden, kanske finns det fler fossil eller andra skatter som gömmer sig i sanden? Vattenlek och sandlek förenas i en lekfull och inspirerande fantasi.

Viktiga mått

Manuell rullstol:

Vända	ca 1,5 x 1,5 m el diameter 1,5 m
Bredd rullstol + en gående	ca 1,4 m
Bredd två rullstolar	ca 1,6 m
Öppningar i staket	ca 0,9 m

Eldriven rullstol:

Vända	ca 2,5 x 2,5 m el diameter 2,5 m

Lutningar

Vilplan bör finnas per varje 0,5 m nivåskillnad eller var 6:e längdmeter.

Längslutning	5 %
Tvärlutning	2 %

Räckvidd

Nå t ex handtag eller reglage från rullstol

Sidled	0,7 - 1,0 m
Höjd	0,5 - 0,9 m

Möjlighet att sitta vid bord

Bredd	minst 0,8 m
Djup	ca 0,6 m
Höjd	minst 0,7 m

Trappor

Trappor bör ha minst tre trappsteg. Förhållandet mellan stegdjup och höjd bör inte förändras i samma trappsektion. Sättstegen bör vara slutna för att undvika att foten halkar in mellan stegen.

Dubbla ledstänger längs trapporna är önskvärt med två olika höjder; 0,7 och 0,9 m. Ledstången bör fortsätta 0,3 m förbi det nedersta och översta trappsteget.

Det översta och nedersta trappsteget bör ha en skarp ljuskontrast (0,4 enligt NCS-skalan).

(Källa: Harvard, 2006 och Norberg, 2008)

Källförteckning

Litteratur

Bostadsnära natur -inspiration och vägledning. Boverket. 2007.

Grönområden för fler. Statens folkhälsoinstitut. 2009.

Harvard, Ingegerd. *Mer åt fler på lekplatsen*. Sveriges Kommuner och landsting. 2006.

Kylin, Maria. *Från Koja till plan*. Om barnperspektiv på utemiljön i planeringsammanhang. Alnarp. 2004.

Lekplatsprogram för lekplatser inom offentlig platsmark vid Gotlands kommun.
Gotlands kommun. 2008.

Lekplatsprogram för Malmö. Malmö Gatukontor. Malmö Stad. 2006.

Lekplatsprogram för Ängelholm. Ängelholms kommun. 2010.

Lenninger, Anna. *Barnens plats i staden.* Stad & Land nr 174. 2008.

Mer åt fler på lekplatsen. Sveriges Kommuner och Landsting. 2006.

Norberg, Therese. *Lekplats för alla*. SLU. 2008.

Nyström, Annika. *Stockholms lekparker*. 2011.

Planera Bygga Bo. Boverkets tidskrift nr 5/2010.

Program för Växjö kommuns lekplatser. Växjö kommun. 2009.

Säkra lekplatsen. Olycksförebyggande utformning av lekplatser och lekredskap. Sveriges Kommuner och Landsting. 2009.

Tillgänglig utemiljö. Krav och riktlinjer för god tillgänglighet vid ny och ombyggnad av allmän plats. Huddinge kommun. 2010.

Vår tätortsnära natur. Skogsstyrelsens förlag. Skogsstyrelsen. 2004.

Elektroniska källor

Detaljplan för Hörningsnäs, 1:1, Ängsnäs. Tillgänglig 8/7-2010: *http://www.huddinge.se/upload/Bygga&Bo/Filer/Planering/Hornings-nas1_1/Angarna%20Planbeskrivning%20ant.pdf*

Lekplatsen, för planering av tillgängligare lekplatser. Hjälpmedels-institutet. Tillgänglig 8/7-2010: *http://www.hi.se/sv-se/Hjalpmedel-storget/Lekplatsen/--/Lekplatsen/Funktionshinder--Lek/Synskada/*

Trafiknätsanalays Trafiksäkerhet kring lek och idrottsplatser Till-gänglig 8/7-2010: *http://www.huddinge.se/upload/Gator&Vagar/Dokument/LEK_problemanalys_%C3%A5tg%C3%A4rdsf%C3%B6rslag.pdf*

Övrigt

Inventering trafiksäkerhet kring lekplatser. Huddinge kommun. 2012.

Åtgärdslista trafiksäkerhet lekplatser. Gatu- och trafikavdelningen. Huddinge kommun. 2012.