




## PLANBESTÄMMELSER

Följande gäller inom områden med nedanstående beteckningar. Endast angiven användning och utformning är tillåten. Bestämmelser utan beteckning gäller inom hela planområdet.

### GRÄNSER

-  Planområdesgräns
-  Användningsgräns
-  Egenskapsgräns

### ANVÄNDNING AV MARK OCH VATTEN

#### Allmänna platser

-  GCMVÄG Gång-, cykel- och mopedväg

#### Kvartersmark

-  E Tekniska anläggningar

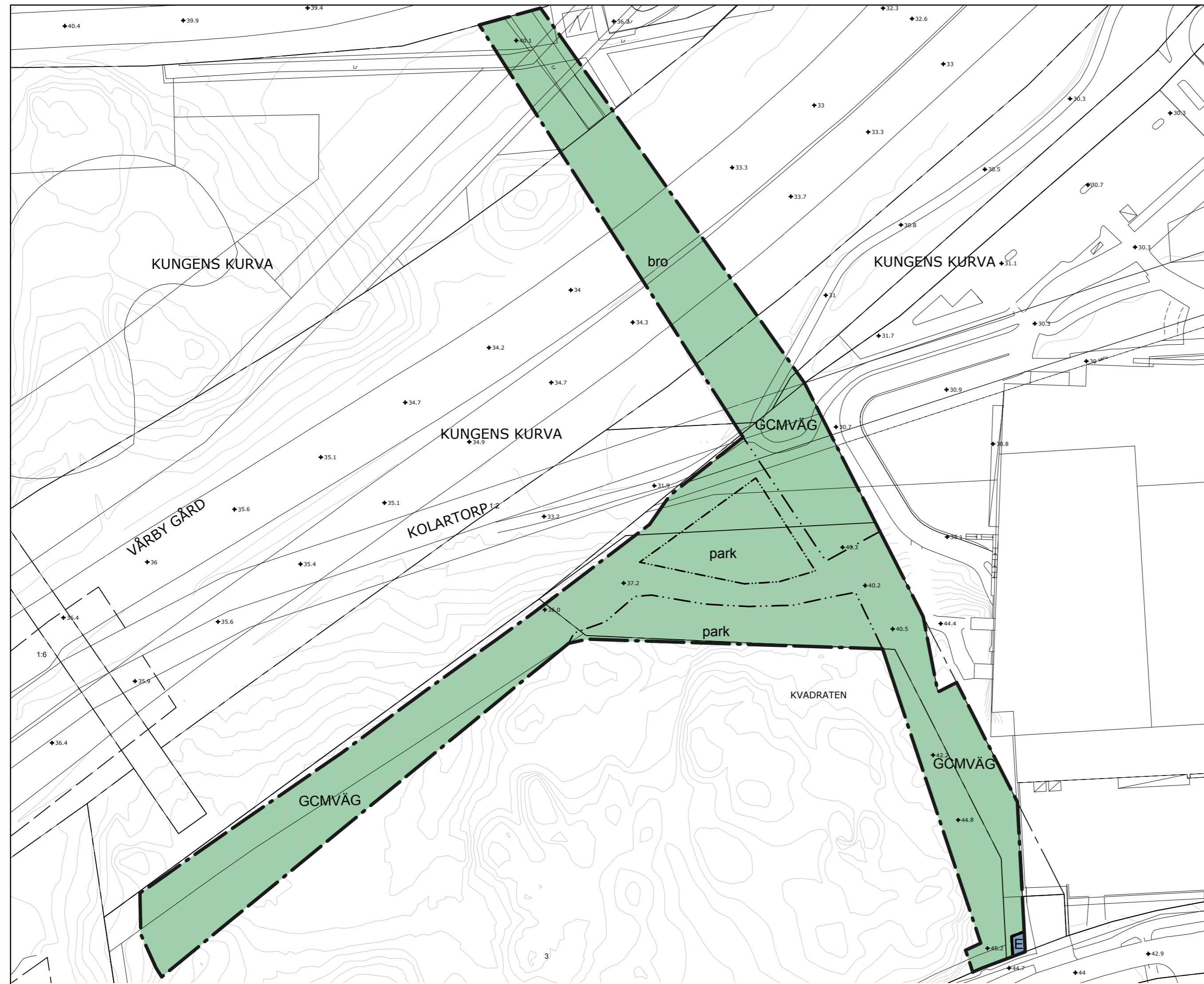
### UTFORMNING AV ALLMÄNNA PLATSER

- bro Gångbro
- park Gatuplantering

### ADMINISTRATIVA BESTÄMMELSER

#### Genomförandetid

Genomförandetiden är 5 år från den dag planen vinner laga kraft



Grundkarta  
över  
Kungens kurva 1:1, del av

inom kommundelen Kungens kurva  
i Huddinge kommun




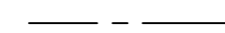



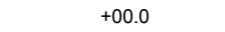

upprättad 2012-11  
av MSB/Lantmäteriafdelningen


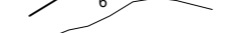





Kartan framställd genom utdrag ur digital kartdatabas  
och kontrollerad inom planområdet.

Koordinatsystem  
PLAN Sweref 99 18 00 HÖJD RH00

Skala 1:1000 (originalformat A2)  
0 10 20 30 40 50 100 m

#### Beteckningar

-  Gällande kvarterstraktgräns eller användningsgräns
-  Fastighetsgräns
-  Gällande användningsgräns ej sammanfallande med fastighetsgräns
-  Gällande egenskapsgräns
-  Gällande rättighetsgräns
-  Avvägd höjd
-  Fastställd höjd
-  Bef. huvudbyggnad, geodetisk resp. fotogrammetrisk
-  Bef. uthus eller garage geodetisk resp. fotogrammetriskt

-  Höjdkurva
-  Slänt
-  Staket, bullerplank
-  Häck
-  Stödmur, mur
-  Dike
-  Väg



Plankarta med bestämmelser  
Antagande  
Normalt planförfarande

## Detaljplan för Gång- och cykelbro i Kungens kurva

Huddinge kommun

PBL 2010:900

Upprättad 2013-02-01  
Miljö- och samhällsbyggnadsförvaltningen

Rev. 2014-01-07

Johanna T Wadhstorp  
Planarkitekt

- Till planen hör:
- Planprogram
  - Planbeskrivning
  - Genomförandebeskrivning
  - Miljöbeskrivning
  - Illustration
  - Övrigt

Beslutsdatum Instans

Antagande  
2014-03-10 §17 KF

Laga kraft  
2014-04-04

SBN PL 2012-2243

0126K-16023