











# Utvecklingsinriktning

Vårt framtida Huddinge - Översiktsplan 2050





## Bebyggelse

-  Regional stadskärna
-  Prioriterat utbyggnadsområde
-  Kompletteringsområde
-  Socialt samband som behöver stärkas
-  Sammanhängande bebyggelse

## Natur och friluftsliv

-  Område där rekreativa värden behöver utvecklas
-  Område där vattenhantering behöver utvecklas
-  Grönt samband som behöver stärkas
-  Sammanhängande område för natur och friluftsliv
-  Sjöar

## Kommunikationer

-  Bytespunkt för kollektivtrafik av regional betydelse
-  Stråk där kollektivtrafik och cykel behöver prioriteras
-  Övergripande vägnät
-  Spår

