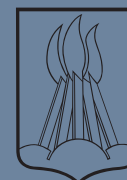




BADPLATSPROGRAM

Antaget av kommunfullmäktige 2015-12-07



HUDDINGE
KOMMUN

Innehållsförteckning

Bakgrund	3
Innehåll och avgränsning	3
Standardklasser	4
Definitioner	4
Drift och underhåll	5
Tillgång och tillgänglighet	6
Karta över kommunens bad	7
Flottsbrobadet	8
Vårbybadet	9
Gömmarenbadet	10
Nyboviksbadet	11
Sundby gård	12
Stortorpsbadet	13
Sjöängsbadet	14
Mörtviksbadet	15
Badudden	16
Lännabadet	17
Linatorpsbadet	18
Kråkviksbadet	19
Tabell - åtgärder och uppskattade kostnader	20

Projektledare:

Emelie Roupe	landskapsarkitekt, gatu- och trafikavdelningen
Rakel Edqvist	landskapsarkitekt, gatu- och trafikavdelningen

Referensgrupp:

Lars Winterstain	lagförman, gatu- och parkdriftsavdelningen
Staffan Löfmarck	lagförman, gatu- och parkdriftsavdelningen
Christer Karlsson	lagförman, gatu- och parkdriftsavdelningen
Jocke Liukkonen	lagförman, gatu- och parkdriftsavdelningen
Tiina Laantee	ekolog, naturvårdsavdelningen
Bo Svensson	miljöinspektör, miljötillsynsavdelningen
Alexandra Mattsson	projektledare, gatu- och trafikavdelningen
Annika Feychting	chef, gatu- och trafikavdelningen
Lars Lantz	chef, gatu- och parkdriftsavdelningen

Bakgrund

Huddinge kommun är rikt på sjöar och det finns ett stort utbud av badplatser. Storleken och utbudet på badplatserna varierar, med allt ifrån små klippbad och bryggor till större strandbad med sand, olika aktivitetsytor och servering.

Beroende på badets storlek och läge varierar antalet besökare och möjligheten att ha ett brett utbud av aktiviteter, parkering och tillgänglighetsanpassning på platsen. Många av kommunens bad har ett begränsat upptagningsområde och används främst av de som bor i närheten. Dessa bad är i regel mindre och erbjuder framför allt bad i en naturskön miljö.

Syftet med badplatsprogrammet är att få en överblick av kommunens badplatser och de åtgärder som behöver utföras för att de ska hålla en hög och jämn standard.

Badplatsprogrammet bygger på det arbete som utfördes inom traineeprogrammet år 2012, på uppdrag av MSB Huddinge kommun. (Se *Huddinges badplatser*, Huddinge kommun, Miljö- och samhällsbyggnadsförvaltningen, 2012).

Innehåll och användning

I kommunen finns främst kommunala badplatser, men även bad som sköts av olika föreningar. Detta program tar upp de badplatser som ägs av kommunen och sköts av kommunens egen driftspersonal samt av Hüge. Driften sköts av kommunens egen driftspersonal om inget annat anges i beskrivningen av badplatserna.

I programmet beskrivs olika standardklasser som kommunens bad delas in i. Det tar även upp de krav på skötsel som ställs på badplatserna.

En översiktlig karta visar badens lokalisering i kommunen och därefter följer en kort beskrivning av samtliga badplatser.

Beskrivningarna tar upp hur baden ser ut idag och åtgärder som behövs för att höja badens standard.

Slutligen innehåller programmet en tabell där åtgärder, övergripande kostnader och tidplan presenteras.

Kommunala badplatser

1. Flottsbrobadet, Flottsbro
2. Vårbybadet, Vårby
3. Gömmarenbadet, Glömsta
4. Nyboviksbadet, Gladö kvarn
5. Sundby gård, Sundby
6. Stortorpsbadet, Trångsund
7. Sjöängsbadet, Trångsund
8. Mörtviksbadet, Skogås
9. Badudden, Skogås
10. Lännabadet, Länna
11. Linatorpsbadet, Magelungen
12. Kråkviksbadet, Långssjön

Standardklasserna

Badplatserna delas i standardklasser med olika krav på utrustningsnivå – *närbad, lokalbad och kommunbad*. Samtliga badplatser ska som basutbud vara utrustade enligt standardklassen *närbad*. Utöver det finns badplatser med krav på högre standard beroende på läge och upptagningsområde. De naturliga förutsättningarna vid baden kan begränsa möjligheterna att t.ex. öka tillgängligheten, skapa ett barnvänligt bad eller utöka parkeringen.

Närbad

Närbaden är begränsade till ytan och har små möjligheter att utökas. De är även lokaliserade i kommunen så att upptagningsområdet är ganska litet eller att annan badplats finns i närheten.

Utbudet och utrustningen är begränsade och platsens främsta syfte är att erbjuda bad till de som bor i närheten. Hit tar man sig enklast med cykel eller till fots.

Vid närbadplatserna ska det finnas ett standardutbud av utrustning som är ett minimikrav för samtliga kommunala badplatser.

Utrustning närbad:

- Livboj
- Sittplats/bänk
- Cykelställ
- Soptunna/papperskorg
- Soptunna för engångsgrillar
- Informationsskylt med adress/koordinater

Lokalbad

Lokalbaden har ett lite större upptagningsområde och ett något större utbud av utrustning. Hit tar sig personer lite mer långväga ifrån vilket gör att det måste finnas möjlighet att parkera bilen vid badet. Lokalbaden vänder sig dock främst till de som bor i närheten.

Utrustning lokalbad - samma som för närbad samt dessutom:

- Toalett (en torrtoalett alt. bajamaja som vi ställer ut på sommaren)
- Brygga
- Sandstrand
- Barnvänligt
- Möjlighet till parkering med bil

Kommunbad

Kommunbaden är större och har ett brett utbud med olika aktivitetsmöjligheter. De vänder sig till många olika brukargrupper och lockar människor från hela kommunen, samt från angränsande kommuner. Vid kommunbaden är kraven höga på till exempel tillgänglighet.

Utrustning kommunbad - samma som för när- och lokalbad samt dessutom:

- Kiosk
- Dricksvatten
- Tillgänglighetsanpassning

Utrustning som ytterligare berikar en badplats men som ej är något standardkrav:

- Bastu

- Flytbrygga
- Lekutrustning
- Aktivitetsutrustning
- Grillplats

Definitioner

Informationsskylt:

Ska innehålla en beskrivning av badplatsen samt adress och koordinater till platsen för korrekt information till räddningstjänsten. De större baden ska även informera om den aktuella badvattenkvalitén. I de fall badplatserna är placerade vid naturreservat ska skyltarna samordnas med skyltar för naturreservat. Det ska även finnas utrymme att på samma skylt informera om avrådan till bad och badkvalité.

Aktivitetsutrustning

Möjlighet att använda och/eller hyra utrustning för aktiv rekreation, såsom kanot eller minigolf.

Barnvänlig

Det ska vara lätt för föräldrar att hålla uppsikt över sina barn. Långgrund vatten med avgränsning vid behov. Underlaget ska ej vara halt. Familjer ska kunna ta sig dit utan svårigheter.

Tillgänglighetsanpassning

Badplatsen ska vara utrustad med omklädningsrum. Gångstråk mellan HCP-parkering och omklädningsrum samt vatten bör vara hårdgjorda. Badplatsen är utrustad med ramp ner i vattnet.

Drift och underhåll

Badplatser måste vara säkra vilket gör att kraven på skötsel är höga. Beroende på besöksfrekvens och läge städas strand och vattenbryn en eller flera gånger i veckan. Soliga sommardagar är baden ofta välbesökta och därmed blir behovet av städning och underhåll större. Målet är att kommunens badplatser ska vara säkra, hela och rena.

Utöver det kontinuerliga underhållet som sker under säsongen utförs även årligt underhåll av badplatserna. Inför varje säsong genomförs dykningar för att städa och säkerställa standard och säkerhet på sjöbotten. Vid sandstränderna grävs översta lagret av sanden upp och silas för att få bort skräp. Vid behov påförs ny sand.

Även vattenkvaliteten ska säkerställas vid badplatser. Provtagning genomförs därför minst 4 ggr per badsäsong.

Bad som besöks av fler än 200 personer per dag vid badsäsong, så kallade EU-bad, har speciella krav på registrering och kontroll av vattenkvaliteten. I kommunen finns två EU-bad; Vårbybadet och Flottsbrobadet. Enligt *Havs- och vattenmyndighetens föreskrifter och allmänna råd (HVMFS 2012:14)* ska det för varje badplats finnas:

- En kontrollplan och provtagning av badvattnet
- En badvattenprofil med beskrivning av badplatsen, föroreningskällor, risken för blomning av cyanobakterier, risk för utbredning av makroalger/alger och placering av kontrollpunkter.

- Information om badplatsen och aktuell vattenkvalitet samt information om badvattenförvaltning och vägledningsdokument.

Ökad standard och mer utrustning kräver även en ökning/effektivisering av resurser för drift och underhåll av kommunens badplatser. I dagsläget finns inga exakta siffror för hur mycket underhållet av kommunens bad kostar per år. Detta är något som bör dokumenteras för att ge ett bra underlag för att bättre kunna räkna på kommande kostnader.

För att ytterligare höja standarden på kommunens badplatser behöver några av baden rensas på vattenväxter. Detta sker idag endast från stranden men bör även utföras med båt från sjösidan. Detta berör inte alla badplatser utan främst de i Drevviken. En utredning av hur detta ska ske och med vilka resurser måste genomföras. Vid röjning vid baden bör en dialog med kommunens ekologer föras för att minimera påverkan på ovanliga eller känsliga växter och djur.



Tillgång och tillgänglighet

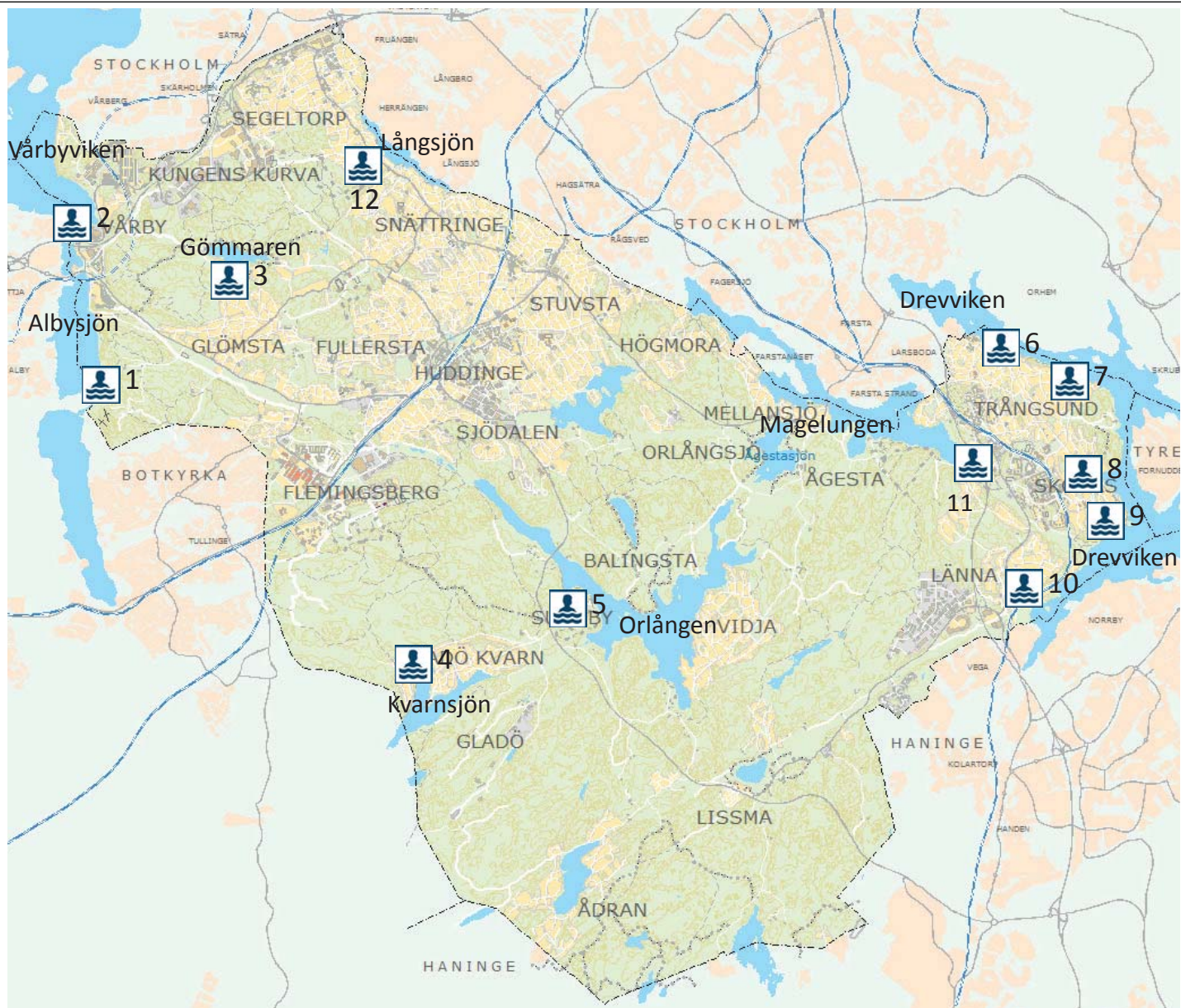
I Huddinge kommun finns även bad som inte ägs eller drivs av kommunen. Utöver det finns bad som riktar sig till exempel hundägare eller naturister. För mer information om övriga bad i kommunen hänvisas till Huddinges naturguide (<http://www.huddinge.se/sv/natur/friluftsliv/bad/>). Där finns kartor och korta beskrivningar av baden samt information om kommunens olika sjöar och vattendrag.

Badplatserna i kommunen har olika bra förutsättningar att kunna vända sig till många olika användare. I vissa fall är ytan begränsad och det finns inget utrymme att göra i ordning parkering för bilar, aktivitetsytor eller sandstrand som rymmer många besökare. Terrängen vid badplatserna kan även försvåra möjligheten att tillgänglighetsanpassa området. I dag är ingen av kommunens bad fullt tillgänglighetsanpassade och de bad som har bäst förutsättningar att bli det drivs av Huga. I programmet föreslås full tillgänglighetsanpassning vid några bad och tillgänglighet till viss del vid andra. Strävan är förstås att baden ska vara så tillgängliga som möjligt för alla. För att få fram bra underlag för kostnader och genomförande krävs separata projekteringar, med utgångspunkt i de olika platsernas förutsättningar.

Vid några av baden i kommunen finns idag skyltar som informerar om badplatsen. Samtliga av kommunens bad ska få nya skyltar med kort information om badplatsen och vilken adress man ska uppge till räddningstjänsten vid eventuell nödsituation.

Sju av badplatserna ligger inom naturreservat (Gömmarbadet, Sundby gård, Sjöängsbadet, Mörtviksbadet, Badudden, Lännabadet och Nyboviksbadet). Det är viktigt att de åtgärder som föreslås planeras och genomförs i samråd med naturvårdsavdelningen och att kontroll görs för att säkerställa att inte åtgärderna strider mot gällande reservatsföreskrifter. Även åtgärder utanför naturreservat som avser förändringar av naturmiljön behöver ske i samråd med naturvårdsavdelningen.





Kommunala badplatser

1. Flottsbrobadet, kommunbad, Flottsbro
2. Vårbybadet, kommunbad, Vårby
3. Gömmarenbadet, lokalbad, Glömsta
4. Nyboviksbadet, lokalbad, Gladö kvarn
5. Sundby gård, kommunbad, Sundby
6. Stortorpsbadet, närbad, Trångsund
7. Sjöängsbadet, kommunbad, Trångsund
8. Mörtviksbadet, närbad, Skogås
9. Badudden, lokalbad, Skogås
10. Lännabadet, närbad, Länna
11. Linatorpsbadet, närbad Magelungen
12. Kråkviksbadet, närbad Långsjön

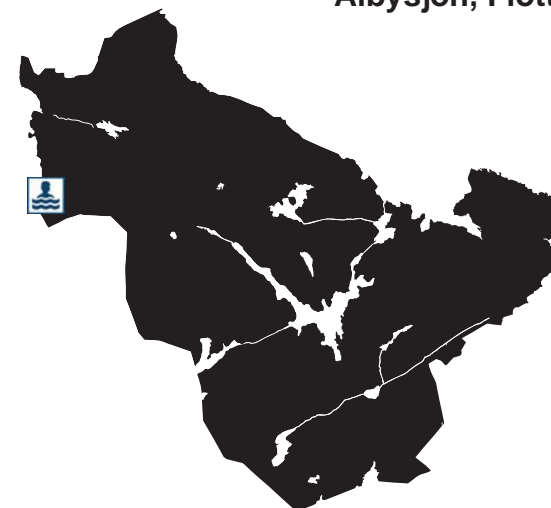
1. FLOTTSBROBADET

KOMMUNBAD Albysjön, Flottsbro



Befintlig utrustning:

Närbad	
Livboj	✓
Sittplats/bänk	✓
Cykelställ	✓
Soptunna	✓
Informationsskylt	■
Soptunna engångsgrill	■
Lokalbad	
Toalett	✓
Brygga	✓
Sandstrand	✓
Barnvänligt	✓
Parkering	✓
Kommunbad	
Kiosk	✓
Dricksvatten	✓
Tillgängligt	■



Kollektivtrafik från Huddinge C: 40-60 min, till fots 500 m
Cykel från Huddinge C: 35 min
Bil från Huddinge C: 15 min

Beskrivning

Flottsbro friluftsområde med dess stränder är en av Stockholms mest välbesökta. Sandstranden är ca 100 meter lång och kantar Albysjön. Här finns två badbryggor samt en stor variation av aktivitets- och lekmöjligheter som kan locka många olika människor.

I Flottsbro finns uthyrning av stugor, kanot, trampbåt, minigolf, bastu, beachvolley och en liten elbilsbana. Det finns även vandringsleder och utmanande mountainbikeleder i den kuperade omgivningen. Badet har en stor gräsyta och ett antal grillplatser som används flitigt.

Länets högsta skidbacke finns här och möjligheten till friluftsliv och rekreation är stort året runt.

Ägare och förvaltare är Huga fastigheter som hyr ut en restauranglokal till en näringsidkare.

Läge och tillgänglighet

Flottsbro badplats är belägen i västra delen av kommunen med Albysjön i norr och grannkommunen Botkyrka med stadsdelen Alby i väster. Det finns goda möjligheter att ta sig till badet med kollektivtrafik, cykel eller bil. Platsen är viktig för hela kommunen genom de olika aktiviteter som erbjuds året om.

Fastän det är kommunens största och mest välbesökta badplats är den inte tillgänglighetsanpassad och bör bland annat kompletteras med en HCP-parkering och ramp. Det saknas även cykelställ.

Åtgärder

Utbudet i Flottsbro är brett och badet ska fungera som ett kommunbad. För att uppfylla standardkraven måste badplatsen kompletteras med cykelställ, infoskylt samt tillgänglighetsanpassas.

Soptunnor för engångsgrill saknas. Annat som skulle höja standarden ytterligare fler grillar och dricksvatten vid badet.

En dusch är även önskvärd med så många besökare som Flottsbrobadet har.

2. VÅRBYBADET

KOMMUNBAD

Vårbyviken, Vårby



Befintlig utrustning:

Närbad

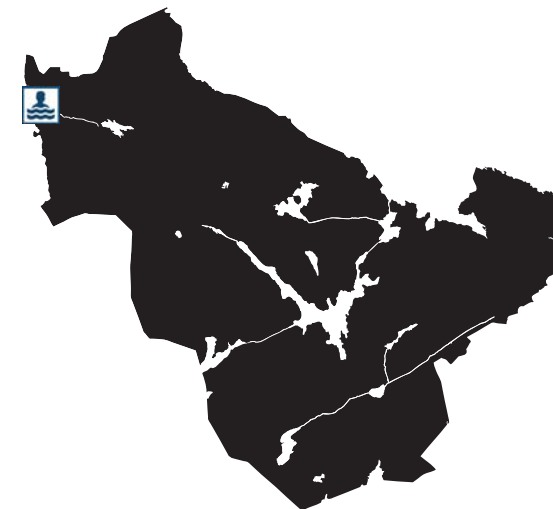
- Livboj ✓
- Sittplats/bänk ✓
- Cykelställ
- Soptunna ✓
- Informationsskylt
- Soptunna engångsgrill

Lokalbad

- Toalett ✓
- Brygga ✓
- Sandstrand ✓
- Barnvänligt ✓
- Parkering ✓

Kommunbad

- Kiosk ✓
- Dricksvatten ✓
- Tillgängligt



Kollektivtrafik från Huddinge C: 25-30 min, 50 m
Gång från Vårby Gård T-bana, ca 10 min
Cykel från Huddinge C: 40 min
Bil från Huddinge C: 20 min

Beskrivning

Vårbybadet är en stor badplats som besöks av många barnfamiljer. Här finns en bred strand med långgrundt vatten som lämpar sig väl för de mindre barnen.

Närheten till E4an bidrar till en bullrig miljö.

Platsen är öppen och belägen nära den nedlagda Spendrupsfabriken. I anslutning till badplatsen finns även lugnare miljöer med gräs, träd och buskar. Där finns också grillplatser men dessa tycks inte vara så välanvända. Istället verkar de som vill grilla ta med sig egna grillar och hålla till närmare stranden.

Det finns flytbryggor och gott om lekutrustning bestående av flera olika gungor, rutschkanor och klätterställningar. Det finns även bouleanor och stora gräsytor. Här finns en kiosk, ombytesmöjligheter samt tre torrtoaletter. Drift och underhåll sköts av Hüge.

Läge och tillgänglighet

Badet är beläget vid Vårbyviken, Mälaren, långt västerut i kommunen nära gränsen till både Stockholm och Botkyrka kommun. För att nå platsen finns bra gång- och cykelförbindelser.

Det är svårt att finna parkering för bil och cykel. En liten bilparkering ligger ca 500 m från badet. En närbelägen busshållplats gör det enkelt att ta sig hit kollektivt. Det finns även en tunnelbanestationer på gångavstånd från badet.

Gångvägarna inom området är flacka och utan hinder vilket underlättar för personer med nedsatt rörelseförmåga. Beläggningen består dock av grus och

gräs vilket försvårar framkomligheten med till exempel rullator och rullstol.

Åtgärder

För att uppnå standardkraven för ett kommunbad behövs cykelställ, informationsskylt, nya soptunnor, fler bänkbord samt tillgänglighetsanpassning.

Rumsbildande och avskärmande växtlighet skulle kunna öka trevnadskänslan på platsen samt göra den lugnare och mer intim. Omplacering av torrtoaletterna, fler grillar, ommålning av befintliga bänkar samt soptunna för engångsgrillar skulle kunna öka trivselkänslan. En dusch är önskvärt med så många besökare som Vårbybadet har.

3. GÖMMARENBADET



Befintlig utrustning:

Närbad	
Livboj	✓
Sittplats/bänk	✓
Cykelställ	✓
Soptunna	✓
Informationsskylt	■
Soptunna engångsgrill	■
Lokalbad	
Toalett	✓
Brygga	✓
Sandstrand	✓
Barnvänligt	✓
Parkering	✓
Kommunbad	
Kiosk	■
Dricksvatten	■
Tillgängligt	■



Kollektivtrafik från Huddinge C: 30-45 min, sedan till fots 1200m
Cykel från Huddinge C: 20 min
Bil från Huddinge C: 10 min

Beskrivning

Vid sjön Gömmaren ligger det populära Gömmarenbadet i en spännande och variationsrik naturmiljö. Badet ligger i i Gömmarens naturreservat som erbjuder ett intressant friluftsliv.

Vid sjön finns flera olika alternativa platser att bada. Själva badplatsen ligger nära en parkering och innehåller en brygga, sandstrand samt flacka klippor mot vattnet. En bit bort finns brantare klippor att bada ifrån och lite mer avsides finns flacka bergshällar för de som söker lugnare platser. Vid sjön finns även hänvisade platser för hundbad.

Gömmaren har fina naturkvaliteter med varierad flora och fauna, klippor och sandstrand. Förutom vacker natur finns även livboj, soptunnor, grillplats och

sittplatser. Det finns även sittytor i form av klippshällar samt en mindre gräsyta längre in mot skogen.

Drift och underhåll av badet sköts av kommunens naturvårdsavdelning, med undantag för tömning av sopor som sköts av gatu- och parkdriften.

Läge och tillgänglighet

Tillgängligheten till badet är delvis begränsad då det är långt att gå till badet från närmaste busshållplats. Cyklister kan ta sig till badet via anslutande villagator. Badet är inte tillgänglighetsanpassat.

Åtgärder

Det som saknas för att badet ska uppfylla standardkraven för lokalbad är infoskylt samt soptunna för engångsgrill.

Soptunnorna behöver bytas ut för att höja standarden på badplatsen. En fast grill intill bänkborden skulle öka trivselkänslan. Marken på och ner mot stranden bör avjämnas för att göra platsen mer tillgänglig. Bryggans skick behöver ses över i samband med upprustningen.

4. NYBOVIKSBADET



Beskrivning

Nyboviksbadet ligger i Gladö Kvarnsjöns naturreservat och är en småskalig, lättillgänglig badplats för boende och sommargäster i området. Badplatsen utgörs av en öppen, kortklippt gräsyta som ramas in av träd och buskar. Inga bord eller ordnade sittplatser finns att tillgå.

En ”u- formad” brygga bildar en mindre avgränsad ”bassäng”. Den avgränsande bryggan i kombination med den öppna gräsytan gör badplatsen relativt barnvänlig, trots att badet inte är långgrund. I anslutning till badplatsen finns en fotbollsplan.

Soptunnor, två toaletter, livboj, brygga, flytbrygga och enklare cykelställ finns, samt möjlighet till ombyte i kurer.

Badplatsen ingår i Ågesta Lida som är ett stort område med betydelse för friluftslivet.

Läge och tillgänglighet

Nyboviksbadet är beläget vid Kvarnsjön i Gladö kvarn, sydöst om Huddinge centrum. Badplatsen nås lätt med bil, cykel eller buss från Huddinge station. Avstånd från Huddinge centrum är knappt 8 km. I närområdet bor många barnfamiljer och badet bör behålla sin barnvänliga karaktär.

Gångvägen ner till stranden från parkeringen är bitvis ojämn och behöver förbättras för att göra stranden mer tillgängligt för t.ex. rullstolsburna och besökare med barnvagn. Ramp saknas.

Befintlig utrustning:

Närbad	■
Livboj	✓
Sittplats/bänk	■
Cykelställ	✓
Soptunna	✓
Informationsskylt	■
Soptunna engångsgrill	■
Lokalbad	■
Toalett	✓
Brygga	✓
Sandstrand	✓
Barnvänligt	✓
Parkering	✓
Kommunbad	■
Kiosk	■
Dricksvatten	■
Tillgängligt	■

LOKALBAD

Kvarnsjön, Gladö kvarn



Kollektivtrafik från Huddinge C: 20 min, sedan till fots 50m
Cykel från Huddinge C: 35 min
Bil från Huddinge C: 15 min

Åtgärder

Badet saknar sittplatser, soptunna för engångsgrill och infoskylt.

För att ytterligare höja standarden vid badet kan säkra grillplatser byggas. Röjning av vegetation samt avjämnning av mark för ökad framkomlighet, nya cykelställ, handikappanpassad och tydligt skyltad parkering skulle också bidra till ett mer attraktivt bad.

Badet har de topografiska förutsättningarna för att kunna tillgänglighetsanpassas.

5. SUNDBY GÅRD



Beskrivning

Sundby gård är en badplats med många kvalitéer belägen i Ornlångens naturreservat. Själva stranden är ganska liten och många besökare väljer att slå sig ner på de stora gröna ytorna ovanför stranden.

Sundby gård erbjuder flera olika aktiviteter. Här finns en beachvolleybollplan, gungor samt uthyrning av roddbåt och kanot. Det är även nära till rekreation i omgivande naturreservat. Skogen som omger de öppna gräsyrtorna skapar ett lugn på platsen.

Själva strandmiljön innehåller både en fast brygga och en flytbrygga. Stranden erbjuder endast en anlagd sittplats med bord för medhavd fika. Det finns grillplatser utspridda vid gräsyrtorna. Sundby gård

bedriver restaurang- och caféverksamhet. Området ägs av Hüge som även har hand om drift och underhåll.

Läge och tillgänglighet

Sundby gård är beläget centralt i kommunen vid södra delen av sjön Ornlången, i Ornlångens naturreservat. Platsen nås med cykel, buss eller bil. Från Huddinge och Stuvsta går det cykelvägar till badet och väl framme finns det gott om cykelparkeringar. Cykelvägarna från kommunens östra delar är i betydligt sämre skick.

300 meter från stranden finns bilparkering och en busshållplats. Området är flackt vilket gör det lätt

Befintlig utrustning:

Närbad	
Livboj	✓
Sittplats/bänk	✓
Cykelställ	✓
Soptunna	✓
Informationsskylt	■
Soptunna engångsgrill	■
Lokalbad	
Toalett	✓
Brygga	✓
Sandstrand	✓
Barnvänligt	✓
Parkering	✓
Kommunbad	
Kiosk	✓
Dricksvatten	✓
Tillgängligt	■

KOMMUNBAD

Ornlången, Sundby



Kollektivtrafik från Huddinge C: 20 min, 250m
Cykel från Huddinge C: 25 min
Bil från Huddinge C: 15 min

att röra sig mellan de olika platserna. Markmaterialet varierar och består av gräs, grus, sand och asfalt.

Åtgärder

För att badet ska uppnå standardkraven för ett kommunbad måste det tillgänglighetsanpassas med bland annat ramp ner i vattnet samt förses med en informationsskylt.

En större brygga skulle öka attraktiviteten ytterligare.

Ett illuktande avlopp i närhet till badet behöver åtgärdas. Lutningarna ner i vattnet är branta och behöver avjämnas för att göra badet mer barnvänligt. En materialavskiljande matta sticker upp i sanden vilket förfular badet, detta bör åtgärdas.

6. STORTORPSBADET

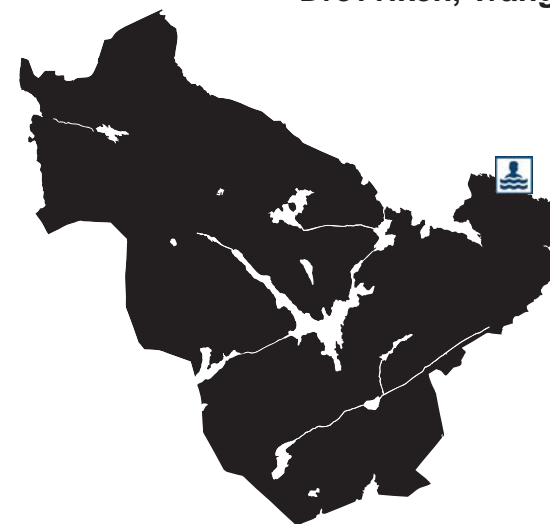
NÄRBAD

Drevviken, Trångsund



Befintlig utrustning:

Närbad	
Livboj	✓
Sittplats/bänk	✓
Cykelställ	■
Soptunna	✓
Informationsskylt	■
Soptunna engångsgrill	■
Lokalbad	
Toalett	✓
Brygga	■
Sandstrand	✓
Barnvänligt	✓
Parkering	✓
Kommunbad	
Kiosk	■
Dricksvatten	■
Tillgängligt	■



Kollektivtrafik från Trångsund C – Buss ca 5 minuter, sedan till fots ca 8 minuter, 600 m
Cykel från Trångsund C – ca 6 minuter, 1,5 Km
Bil från Trångsund C – Ca 5 minuter, 1,7 Km

Beskrivning

Stortorpsbadet utgörs av en kort sandstrand i en vik och är en liten, barnvänlig badplats. Här finns en stor gräsyta som används frekvent av besökare för picknick och lek.

Det finns också klippstränder som är något otillgängliga. Dessa kan fungera som mer avskilda alternativ till sandstranden.

Det finns ingen anlagd lekplats men fina skogsdungar som kan fungera som naturliga lekplatser. Det finns torrtoalett och fikabord. Utrustningen i övrigt är bristfällig.

Läge och tillgänglighet

Badet är beläget norr om Trångsund, strax väster om en mindre udde i Drevviken. Badet ligger nära gränsen till Stockholms kommun och ligger inom gång- och cykelavstånd från Trångsund, Skogås och Farsta.

Det finns ingen kollektivtrafik i direkt anslutning till badet, men busshållplats och pendeltågsstation finns ca en kilometer bort. Även en tunnelbanestation finns på promenadavstånd från badplatsen. Möjligheten att komma hit med bil är mycket begränsad, precis som möjligheten att parkera bilen vid badet.

De infartshinder som finns på vägen ner till vattnet förfular omgivningen något. Grusvägen som leder ner till stranden är inte tillgänglighetsanpassad.

Åtgärder

Badplatsen saknar cykelställ och soptunna för engångsgrill. Den är i behov av en tydligare informationsskylt, fler sittmöjligheter samt upprustning av parkutrustning. Beskärning av träd samt slyröjning skulle göra platsen mer läsbar och attraktiv.

Torrtoaletten var vid inventeringstillfället placerad mitt på gräsytan och skulle behöva en annan placering för ökad trivsel.

7. SJÖÄNGSBADET

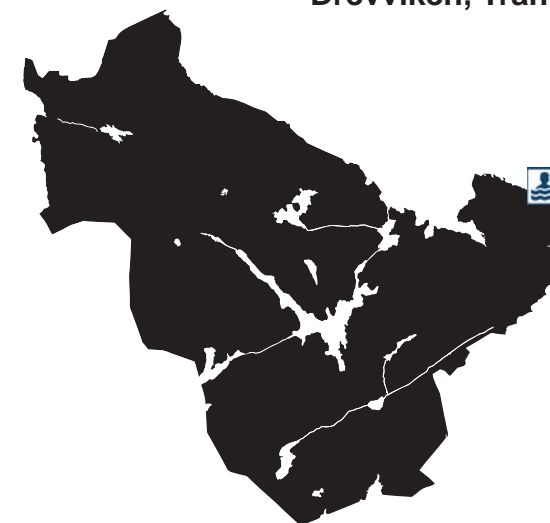
KOMMUNBAD

Drevviken, Trångsund



Befintlig utrustning:

Närbad	
Livboj	✓
Sittplats/bänk	✓
Cykelställ	■
Soptunna	✓
Informationsskylt	■
Soptuna engångsgrill	■
Lokalbad	
Toalett	✓
Brygga	✓
Sandstrand	✓
Barnvänligt	✓
Parkering	✓
Kommunbad	
Kiosk	■
Dricksvatten	■
Tillgängligt	■



Kollektivtrafik från Skogås C – Buss ca 4 minuter, sedan till fots ca 10 minuter, 850 m
Cykel från Skogås C – ca 7 minuter, 2,1 Km
Bil från Skogås C – Ca 5 minuter, 2,3 Km

Beskrivning

Sjöängsbadet består av en liten sandstrand som övergår i partier av klippvallar mot vattnet. Badet tillhör Drevvikens naturreservat, En lång brygga leder ut besökarna till en större klippö. Klippön är en spännande plats att vistas på.

Det finns mindre strandhällar i den nära omgivningen för den som söker mer avskilda platser. I närhet av badet finns en stor fotbollsplan. Sandstranden ramas in av vegetation. I vegetationen finns öppningar där stigar leder ut mot klippstränderna.

Soptunnor och toalett är placerade vid entrén till badet. Bänkar finns utplacerade, men bord saknas. Närhet till stora strövmråden i skogsmiljö finns. Parken som

ligger intill Sjöängsbadet kommer rustas upp enligt Huddinge kommuns parkprogram.

Läge och tillgänglighet

Badet är beläget vid Drevviken, norr om Skogås- och Trångsunds centrum. Badet ligger nära gränsen till Stockholms kommun och inom gång- och cykelavstånd från både Trångsund och Skogås.

Det finns ingen kollektivtrafik i direkt anslutning till badet, men busshållplats och pendeltåg finns på gångavstånd. Möjligheten att komma hit med bil är god, då det finns många parkeringsplatser.

Åtgärder

För att uppnå standardkraven krävs informationsskylt, soptunna för engångsgrill och cykelställ vid badplatsen (cykelställ gärna i anslutning till cykelvägen). En kiosk och tillgängligt dricksvatten behövs för att uppnå kraven för kommunbad.

Röjning av vegetation längs stigar, breddning av sandstranden mot entrén, byggnation av ytterligare en brygga, fler sitt- och grillmöjligheter behövs för att ytterligare höja standarden. Badplatsen är lämplig att tillgänglighetsanpassa ytterligare- detta genom hårdgjorda gångstråk, HCP-parkering samt ramp ner till vattnet. Lutningarna på platsen kan dock utgöra vissa svårigheter.

8. MÖRTVIKSBADET

NÄRBAD

Drevviken, Skogås



Befintlig utrustning:

Närbad	
Livboj	✓
Sittplats/bänk	✓
Cykelställ	■
Soptunna	✓
Informationsskylt	■
Soptunna engångsgrill	■
Lokalbad	
Toalett	■
Brygga	■
Sandstrand	✓
Barnvänligt	✓
Parkering	■
Kommunbad	
Kiosk	■
Dricksvatten	■
Tillgängligt	■



Kollektivtrafik från Skogås C – Buss ca 3 minuter, sedan till fots ca 6 minuter, 500 m
Cykel från Skogås C – ca 2 minuter, 800 m
Bil från Skogås C – Ca 3 minuter, 1,2 Km

Beskrivning

Mörtviksbadet är en liten bostadsnära badplats som ligger i ett skyddat läge i Trångsundsskogens naturreservat. Badplatsen innehåller en barnvänlig sandstrand och bergshällar i norr.

Badet är varierat med både intima och mer rymliga överskådliga platser vilket kan locka olika brukargrupper. Omgivande skog skapar en tydlig avgränsning av badplatsen.

Vid badet finns soptunnor, en bänk och livboj. Det finns en informationstavla om det intilliggande naturreservatet, men information om badet saknas.

Läge och tillgänglighet

Mörtviksbadet ligger i ett stort villaområde i Östra Skogås, invid sjön Drevviken. Besökare kan nå badet via lokalgatorna Midvintervägen och Vitnäsvägen.

Bilvägen har en mycket brant lutning vilket gör det svårt att för personer med nedsatt rörlighet att ta sig fram.

Åtgärder

Cykelställ, informationsskylt och soptunna för engångsgrill behövs för att uppnå standardkraven.

En grill och fler sittplatser skulle kunna öka trivselen. Avjämning av marken bör göras för att öka tillgängligheten.

9. BADUDDEN



Beskrivning

Badudden är liten till ytan men är placerad i en variationsrik natur med kuperad terräng. Här finns både sandstrand och flacka berghällar som övergår i en kortklippt gräsmark med barr- och lövskog längre in mot land.

Sandstranden är långgrund, barnvänlig och relativt liten. Berghällarna utgör mindre, mer avskilda platser för den som söker det. Den omgivande skogen avgränsar badet.

Det finns livboj och parkbänk med bord. En förfallen grillplats finns även på platsen. Belysningsstolpar står uppställda längst den anslutande gång- och cykelvägen.

Läge och tillgänglighet

Badudden ligger i Östra Skogås, på södersidan av en udde i Drevviken i Trångssundsskogens naturreservat. Besökare når badplatsen via en gångväg som ansluter till lokalgatorna Midnattsvägen och Österleden.

Parkeringsplatser för 18 bilar finns 120 meter från badet. Inom 700 meter ligger närmaste busshållplats.

Det finns goda förutsättningar för att promenera och cykla till badplatsen utmed den anlagda gångvägen som sträcker sig mellan Österleden och Midnattsvägen.

Befintlig utrustning:

Närbad	
Livboj	✓
Sittplats/bänk	✓
Cykelställ	
Soptunna	✓
Informationsskylt	
Soptunna engångsgrill	
Lokalbad	
Toalett	
Brygga	
Sandstrand	✓
Barnvänligt	✓
Parkering	✓
Kommunbad	
Kiosk	
Dricksvatten	
Tillgängligt	

LOKALBAD

Drevviken, Skogås



Kollektivtrafik från Skogås C – Buss ca 3 minuter, sedan till fots ca 8 minuter, 650 m
Cykel från Skogås C – ca 5 minuter, 1,4 Km
Bil från Skogås C – Ca 3 minuter, 1,3 Km

Åtgärder

Badplatsen saknar cykelställ, soptunna för engångsgrill och informationsskylt.

Badplatsen har stor potential och ett bra läge. För att uppnå standarden för ett lokalbad krävs även brygga och toalett. Här skulle även ökad tillgänglighetsanpassning vara möjligt genom hårdgjorda gångstråk och ramp ner till vattnet.

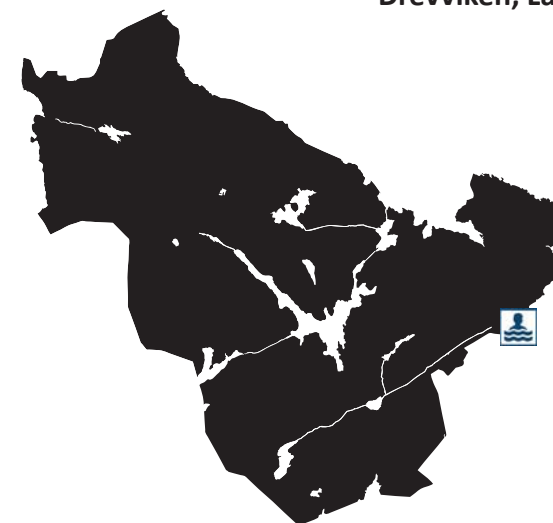
Fler sittplatser, slyröjning och en ny grillplats skulle kunna öka standarden ytterligare.

10. LÄNNABADET



Befintlig utrustning:

Närbad	
Livboj	✓
Sittplats/bänk	■
Cykelställ	■
Soptunna	✓
Informationsskylt	■
Soptunna engångsgrill	■
Lokalbad	
Toalett	■
Brygga	■
Sandstrand	✓
Barnvänligt	✓
Parkering	■
Kommunbad	
Kiosk	■
Dricksvatten	■
Tillgängligt	■



Kollektivtrafik från Skogås C – Buss ca 11 minuter, sedan till fots ca 13 minuter, 1 Km
Cykel från Skogås C – ca 13 minuter, 3,6 Km
Bil från Skogås C – Ca 9 minuter, 4,3 Km

Beskrivning

Lännabadet är litet till ytan och utgörs av en lågrund sandstrand och bergshällar som ramas in av en tät blandskog. Badet tillhör Drevvikens naturreservat. Här saknas sammanhängande plana ytor. Genom den intillväxande vegetationen skapas en stark rumslighet och intim karaktär. Badet innehåller ytterst lite faciliteter, den utrustning som finns är livboj och soptunnor.

Läge och tillgänglighet

Lännabadet ligger 250 meter väster om Torstugevägen och tillhör Lännaviken. Badet omges av ett skogsområde som avgränsar till villabebyggelsen i norr. Besökare har möjlighet att nå badplatsen via en grusad

gång- och cykelväg som ansluter till Torstugevägen och vidare till Sjöviksvägen.

Kollektivtrafiken är begränsad. Närmaste busshållplats är Vallmyravägen och Länna gård.

En närliggande vändplats används som parkering till badet och ligger 250 meter bort.

Tillgängligheten till och inom badplatsen är relativt begränsad. Marken är brant och ojämn vilket försvårar framkomligheten för rörelsehindrade besökare.

Skytning till badet saknas vilket gör det svårt att hitta dit med tanke på att platsen ligger avgränsad från vägar och omges av skog.

Åtgärder

För att uppnå standardkraven måste badplatsen kompletteras med sittplatser, soptunna för engångsgrill, cykelställ och informationsskylt.

Grillplats och röjning av vass skulle öka platsens attraktivitet. Vid entrén till badplatsen behöver marken avjämnas.

11. LINATORPSBADET



Beskrivning

Linatorpsbadet är en ej iordningställd badplats men med ett attraktivt läge vid Magelungen östra hörn. Med tanke på att västra Länna förbereds för mer bostäder och den nya bebyggelsen söder om Trångsund centrum har badplatsen potential att bli en populär mötesplats för boende i närområdet. Badet har även goda förbindelser till Skogås centrum.

Läge och tillgänglighet

Badet ligger i närhet till villaområde Linatorpet. Badet ingår i ett promenadstråk som går utmed sjön. Några hundra meter väster om badet ligger Ågesta friluftsområde.

Det är relativt enkelt att ta sig till badet till fots eller via cykel från Trångsund centrum. Från Gamla nynäsvägen finns grusade gångstråk utmed vattnet som leder ner mot badet. Från Skogås centrum finns en asfalterad väg som leder till badet.

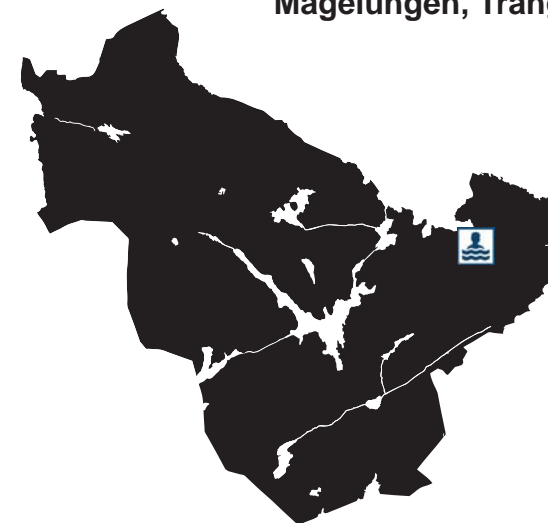
Kommer besökare med bil är vägen inte lika gen från Trångsund centrum och parkeringsmöjligheterna är få. Därför lämpar sig badet bäst som närbad.

Befintlig utrustning:

Närbad	
Livboj	✓
Sittplats/bänk	■
Cykelställ	■
Soptunna	■
Informationsskylt	■
Soptunna engångsgrill	■
Lokalbad	
Toalett	■
Brygga	■
Sandstrand	■
Barnvänligt	■
Parkering	■
Kommunbad	
Kiosk	■
Dricksvatten	■
Tillgängligt	■

NÄRBAD

Magelungen, Trångsund



Promenad från Trångsund c – ca 10 min, 1,2 km
Cykel från Trångsund C – ca 5 min, ca 1,2 km
Bil från Trångsund c – ca 10 min, 5,2 km

Åtgärder

Badplatsen är ej iordningställd och saknar, för att kunna klassas som närbad, sittplatser, cykelställ, soptunnor och informationsskylt.

Gångstråket ner till vattnet behöver iordningställas och cykelparkering angöras. Slyröjning och iordningställande av gräsmatta behöver göras för att skapa vistelseytor. Sand behöver tillföras och bottenvegetation rensas. Enstaka träd kommer behöva fällas för att göra platsen ljusare.

12. KRÅKVIKSBADET

NÄRBAD Långsjön, Snättringe



Befintlig utrustning:

Närbad	<input type="checkbox"/>
Livboj	<input type="checkbox"/>
Sittplats/bänk	<input type="checkbox"/>
Cykelställ	<input type="checkbox"/>
Soptunna	<input checked="" type="checkbox"/>
Informationsskylt	<input type="checkbox"/>
Soptunna engångsgrill	<input type="checkbox"/>
Lokalbad	<input type="checkbox"/>
Toalett	<input type="checkbox"/>
Brygga	<input checked="" type="checkbox"/>
Sandstrand	<input type="checkbox"/>
Barnvänligt	<input type="checkbox"/>
Parkering	<input type="checkbox"/>
Kommunbad	<input type="checkbox"/>
Kiosk	<input type="checkbox"/>
Dricksvatten	<input type="checkbox"/>
Tillgängligt	<input type="checkbox"/>



Kollektivtrafik från Stuvsta C – Buss ca 5 minuter, sedan till fots ca 2 minuter, ca 300 m
Cykel från Stuvsta C – 10 min, ca 2,5 km
Bil från Stuvsta C – 4 min, ca 2,5 km

Beskrivning

Kråkviksbadet är en mindre badplats som idag utgörs av en klippa med en brygga. Tidigare har det legat ett omklädningsrum i närhet till badet. Husgrunderna från det gamla omklädningsrummet finns kvar. Badet har idag ytterst lite utrustning och behöver kompletteras. Badplatsen har god potential att utvecklas och bli välbesökt med sitt attraktiva läge i en skogspark och som passeras av ett frekvent använt promenadstråk.

Läge och tillgänglighet

Badet ligger i ett skogsparti mellan ett villaområde och ett äldreboende. Förbi badet passerar det populära promenadstråket som löper runt Långsjön.

Om badet inte passeras via promenaden runt Långsjön tar sig besökare till badet via buss där närmaste hållplatsen Måsvägen på Häradsvägen. Härifrån går bussar till Stuvsta, Skärholmen, Huddinge centrum och Fruängen.

Personer med nedsatt rörlighet tar sig lätt via grusade gångvägar fram till badplatsen. Det djupa vattnet, klippan och bryggan gör badet mindre lämpligt för små barn och personer med nedsatt rörlighet.

Åtgärder

Badet är inte iordningställt och driftas idag inte av kommunen. För att uppnå standarden närbad krävs att cykelställ, livboj, sittplatser, soptunna för engångsgrill och informationsskylt.

Ett antal träd behöver fällas för att göra platsen soligare. Slanten ovanför gångväg iordningställs till gräsmatta. Rester från en husgrund som varit omklädningsrum lyfts fram och görs om till sittmurar. Bryggkonstruktionen behöver ses över och eventuellt rustas upp.