

Parkplan

Parkplanens övergripande mål är att det ska finnas attraktiva, trygga och tillgängliga parkmiljöer i Huddinge kommun inom rimligt avstånd från bostaden.

Parkplanen innehåller en genomgång av vilka parkkvaliteter och brister som finns idag. Det handlar om vilka parktyper som finns representerade i kommundelarna; från den lilla fickparken till den stora stadsdelsparken. Planen redovisar var det finns lekplatser, bollplaner, badplatser och strövområden. Den pekar ut viktiga stråk som förbinder gröna målpunkter.

Parkplanen behandlar även brister som barriärer och buller med negativ effekt på parkmiljöerna.

Parkplanen presenterar de viktigaste parkerna ur rekreations- och stadsbildssynpunkt. Planen innehåller vidare förslag till upprustningsåtgärder och en framtidsbild av hur tillgången till parker kommer se ut 2030 om planen genomförs.



Avstånd, storlek och nåbarhet

Avståndet till rekreationsområden är av mycket stor betydelse för människors vardagsrekreation. Mellan fem och tio minuters promenad är en kritisk gräns för hur långt de flesta människor är villiga att ta sig i vardagen, annars avstår de hellre visar forskning. Ca 300 meter utan trafikerade vägar har visat sig vara ett riktvärde för hur långt människor är beredda att gå till ett grönområde för att det ska nyttjas regelbundet. Men liksom i lekplatsprogrammet är det avståndet 500 meter som använts i parkplanen när det gäller analysen av närhet till anlagda parker. Detta beror på bristen på anlagda parker. i Huddinge idag. På lång sikt är dock målet att uppnå avståndet 300 meter.

Nåbarhet är ett begrepp inom stadsplanering som anger hur pass lätt en plats är att hitta till och möjligheten att komma till den. En park som ligger längs ett grönt stråk eller är en knutpunkt är förstås mer nåbar än en som ligger på andra sidan en barriär. Nåbarheten är en mycket viktig faktor som påverkar parkens attraktionsvärde och användning.

Det är viktigt att det finns goda möjligheter att ta sig till parkområdet med hjälp av gång- och cykelvägar och kollektivtrafik. Cykelparkering bör finnas vid alla parker och bilparkering vid de större stadsdelsparkerna.

Parken eller grönområdets form har också betydelse för dess attraktivitet. Formen har särskilt stor betydelse i de små grönområdena (< 1 ha). Små grönytor bör vara sammanhållna och inte vara utsträckta eller flikiga till sin form. En långsmal grönyta kan ha stort värde som stråk eller intressant terrängform men har inte möjlighet att rymma lika många funktioner.

Tillgänglighet

Parkers tillgänglighet handlar både om mental och fysisk tillgänglighet. Framkomlighet innefattar den rent fysiska tillgänglighetsaspekten, om t ex parkens gångvägar är möjliga att ta sig fram på som rullstolsburen. Parker med bristande framkomlighet kan även avse platser som är svåra att orientera sig i och överblicka.

Mental tillgänglighet påverkas av platsens offentlighetsgrad, dvs känslan av rätten att vistas där. Det är viktigt med tydliga gränser mellan privat och offentligt så att halvprivata zoner som känns obekväma att använda undviks.

Generellt sett så bör parkernas offentliga karaktär bibehållas och stärkas. Privatisering och annektering av allmänna ytor bör följdaktligen begränsas.

Parker som har stort allmänt intresse bör ägas och skötas av kommunen.



Trygghet

Trygghetsfrågan tas upp både upp i parkstrategins generella inriktning (sid 32) och här i parkplanen då den är av mycket stor betydelse.

Hur en plats upplevs påverkar känslan av trygghet. En ombonad, välskött park upplevs som mer omhändertagen och därmed tryggare än en skräpig och nedklottrad miljö.

En viktig faktor som också inverkar på trygghetskänslan är närheten till andra människor. Om en plats är befolkad och människor upplever sig som sedda av andra uppfattas den som tryggare än en ödslig plats. Det är därför viktigt att det skapas trevliga samlingspunkter i parkerna där spontana möten kan uppstå. Korta avstånd mellan målpunkter och överblickbarhet över platsen har också positiv effekt på upplevelsen av trygghet liksom skyltning.

En parkmiljö upplevs på olika sätt beroende på tid på dygnet och under olika årstider. Parkerna bör belysas på ett sätt så att de även är trevliga att vistas i när det är mörkt. Sverige har genom sin långa vinterperiod stort behov av ljusdesign och stämningsfull effektbelysning.



Parktillgång

Västra Huddinge

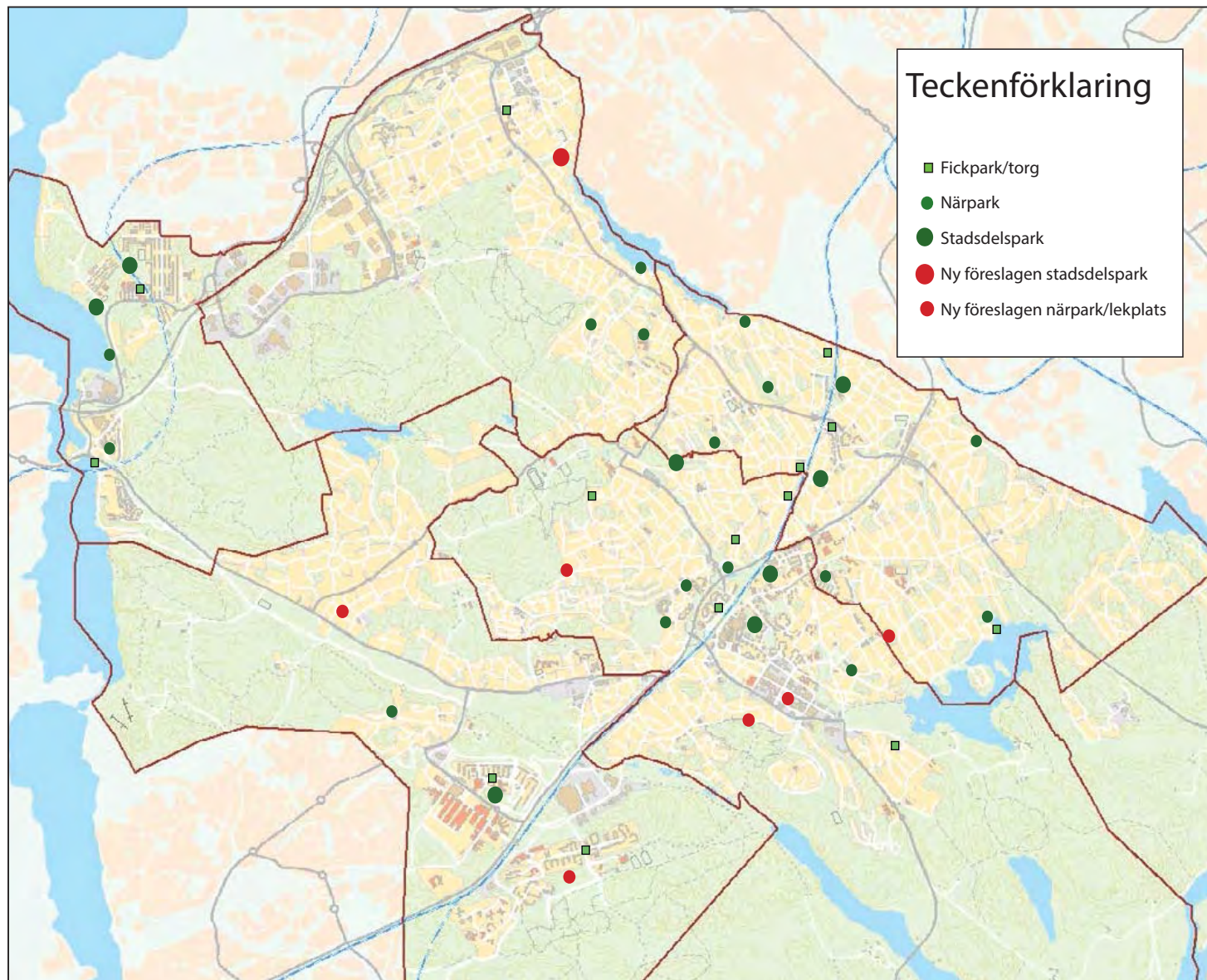
Västra Huddinge omfattar kommundelarna Vårby, Segeltorp, Sjödalen-Fullersta, Stuvsta-Snättringe samt Flemingsberg.

Det finns mycket gröna ytor i området, allt från mindre insprängda naturpartier och små lekplatser till större naturområden. Men det finns få anlagda parker på kommunal mark, grönområdena består till största delen av bostadsnära natur. I kommundelen Segeltorp samt vissa stadsdelar som t ex Glömsta saknas det helt och hållet anlagda kommunala parkmiljöer vilket är en brist.

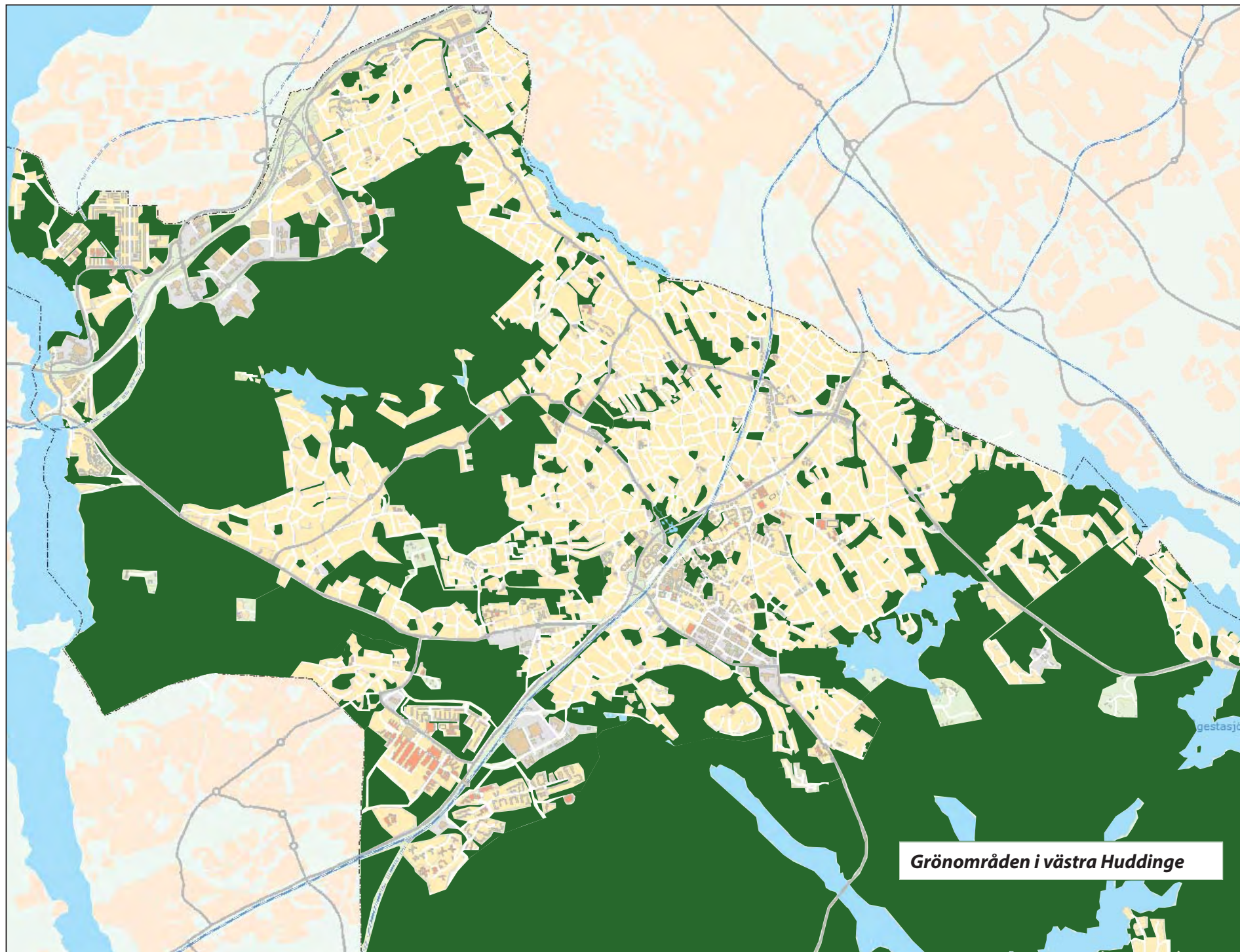
Anlagda parker återfinns framförallt i de centrala delarna av Sjödalen-Fullersta och Stuvsta-Segeltorp. Där återfinns olika kategorier av parktyper, som fickparker, närparker och stadsdelsparker. Flera av kommunens finaste parker som Rådsparken, Sjödalsparken och Skeppsmyreparken ligger här.

I lekplatsprogrammet föreslås det nyanläggning av lekplatser i Glömsta, Solgård samt Visättra vilket på sikt kommer att öka andelen attraktiva allmänna mötesplatser. Då inte den exakta lokaliseringen för en lekplats i Solgård är bestämd saknas markering på denna karta.

Det föreslås i översiktplanen och parkplanen att en ny stadsdelspark i Segeltorp anläggs. Parken planeras att byggas i grönområdet som ligger längs *norra Långsjön* och sträcker sig upp mot Mickelbergsvägen.



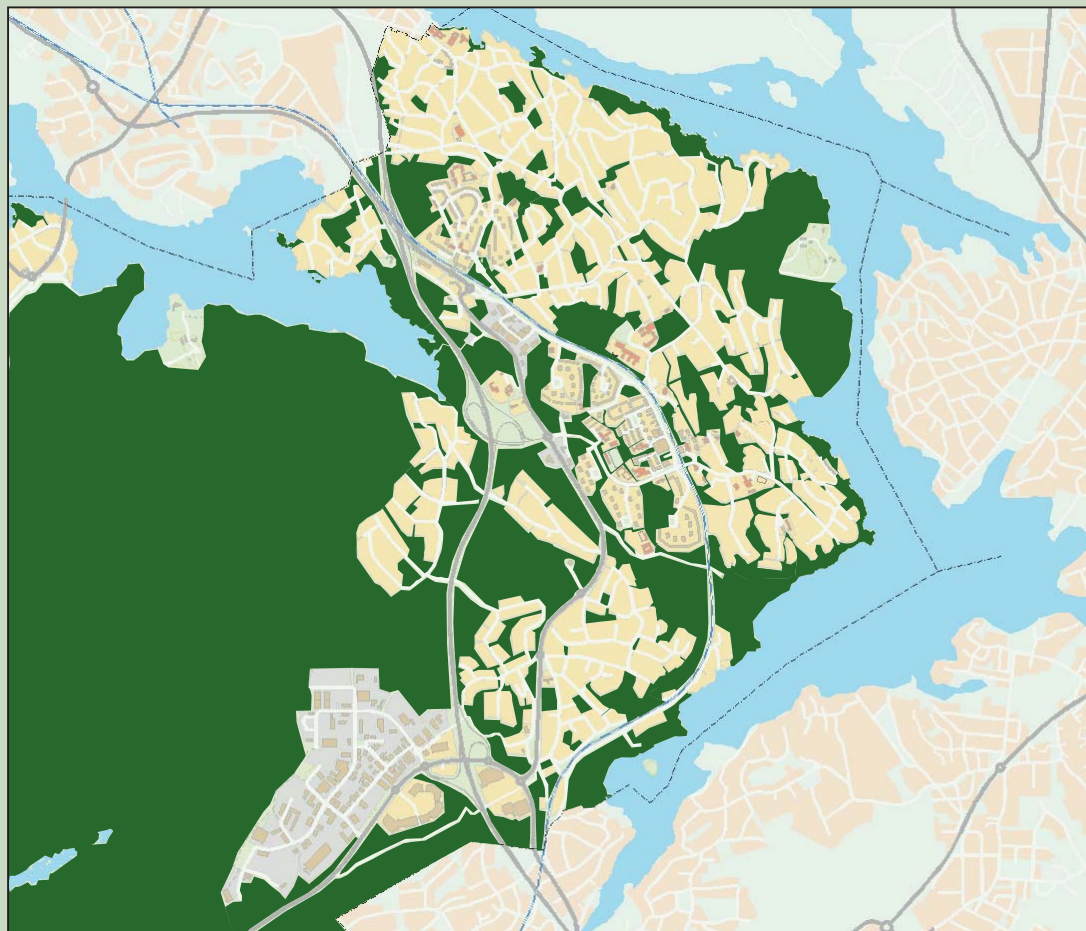
Här rör sig mycket människor redan idag och närheten till sjön har stora rekreativa värden. Behovet av ytterligare en park i västra Segeltorp bör utredas.



Östra Huddinge

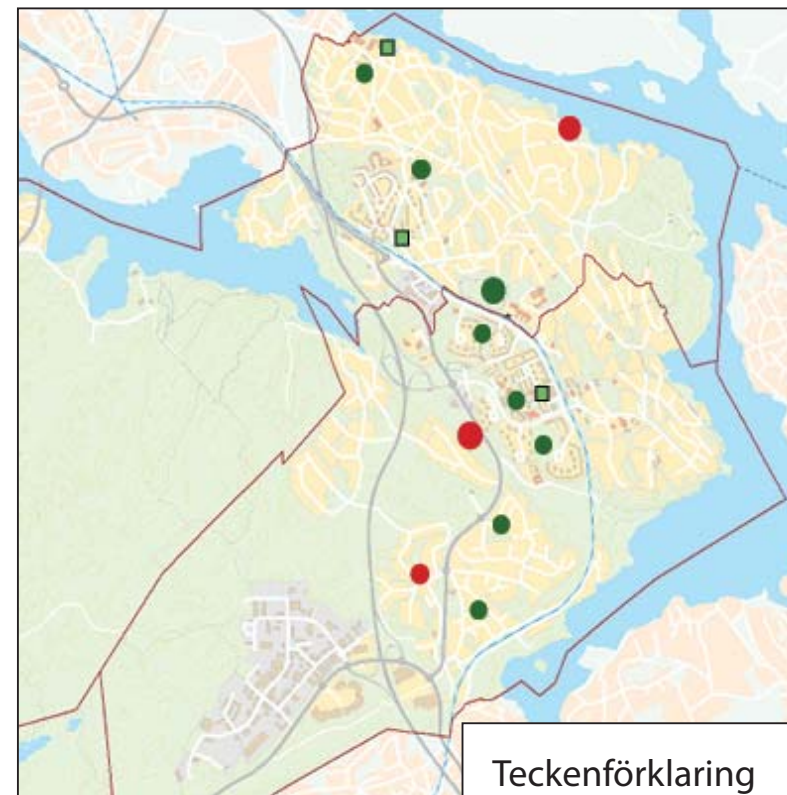
Östra Huddinge innefattar kommundelarna Skogås och Trångsund. Dessa har vattenkontakt med sjöarna Drevviken samt Magelungen.

Liksom i västra Huddinge finns det mycket grönområden i Skogås och Trångsund, men även här finns det få anlagda kommunala parker. Grönytorna utgörs till största delen av bostadsnära naturmark insprängd mellan bebyggelsen.



De flesta anlagda parkerna är samlade i ett band med tyngdpunkt i västra delen. Det finns flesta närparker, endast Nytorps mosse kan kallas för stadsdelspark i dagsläget. Härbreparken och Lötparken är däremot exempel på fina närparker i området. Norra Trångsund och östra Skogås saknar anlagda parker.

I lekplatsprogrammet föreslås det nyanläggning av en områdeslekplats i Trångsund. I samband med utbyggnaden av Västra Länna kommer en befintlig kommunal lekplats att rustas upp och det tillkommer anlagda lekmiljöer.



Teckenförklaring

- Fickpark/torg
- Närpark
- Stadsdelspark
- Ny föreslagen stadsdelspark
- Ny föreslagen närpark/lekplats

Parkplanen föreslår två nya stadsdelsparker:

Entré Skogås i kommundelen Skogås har potential att bli en samlingsplats för olika typer av besökare. Parkmiljön föreslås att få karaktären av natur/aktivitetspark med dagvattendammar.

Sjöängsbadet i Trångsund samlar redan mycket folk och skulle kunna bli en ännu mer attraktiv mötesplats genom satsningar på t ex utegym och naturlekplats.

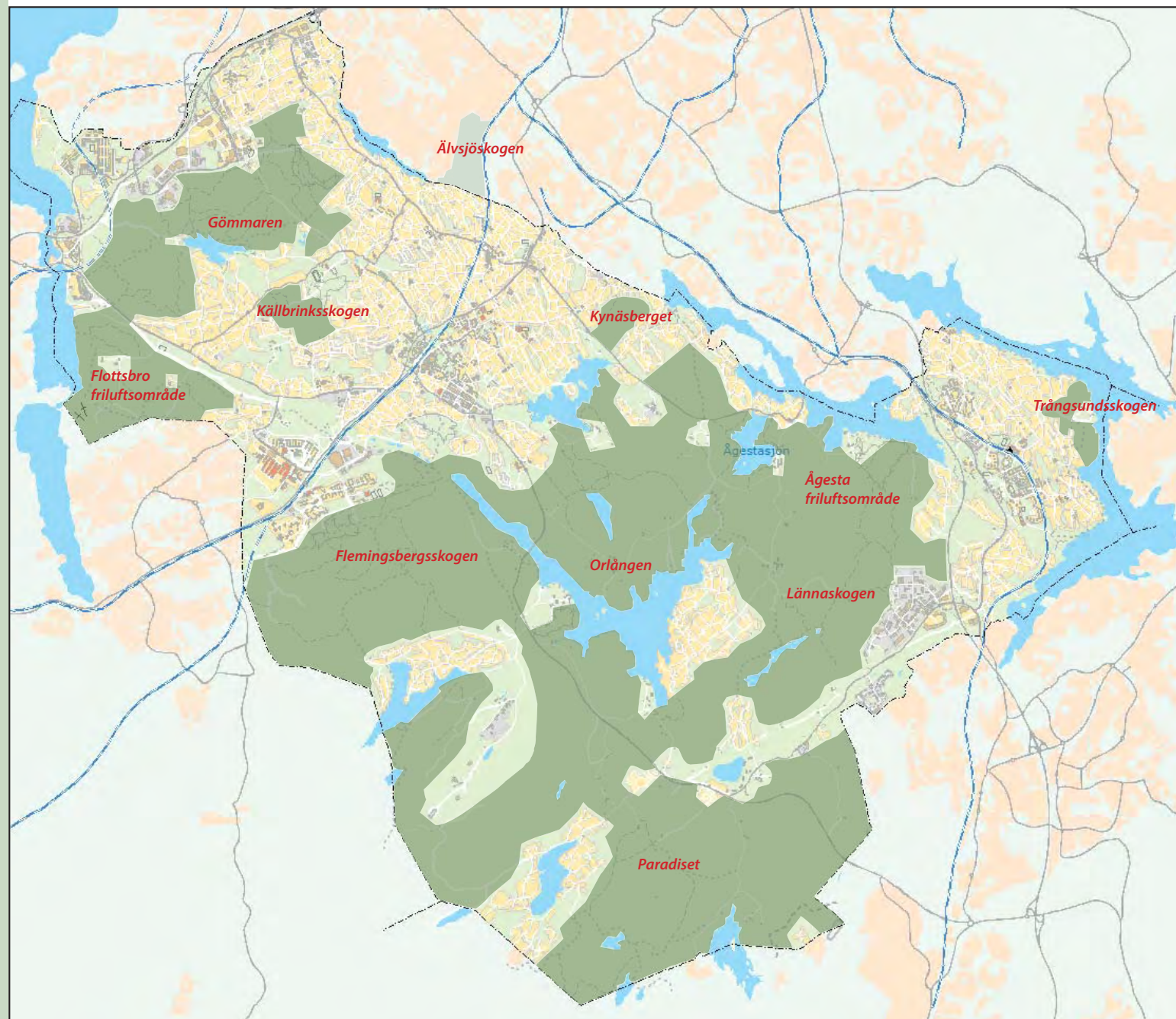
På sikt bör det tillkomma parker även i östra delarna av Skogås där det saknas anlagda mötesplatser.

Större naturområden

Huddinge är välförsett när det gäller stora, fina naturområden. Det finns flera naturreservat som har betydande rekreativvärden.

Vid studien av avståndet till strövområden har sträckan 1 000 meter använts från bostadsområden räknat.

Det är framförallt två områden i kommunen där områdena ligger utanför dessa 1 000 meter. I centrala Huddinge gäller det området mellan Huddinge centrum och Stuvsta centrum. Området i östra delen omfattar stor del av flerbostadsområdena i centrala Skogås och västra Trångsund.



Parkstråk

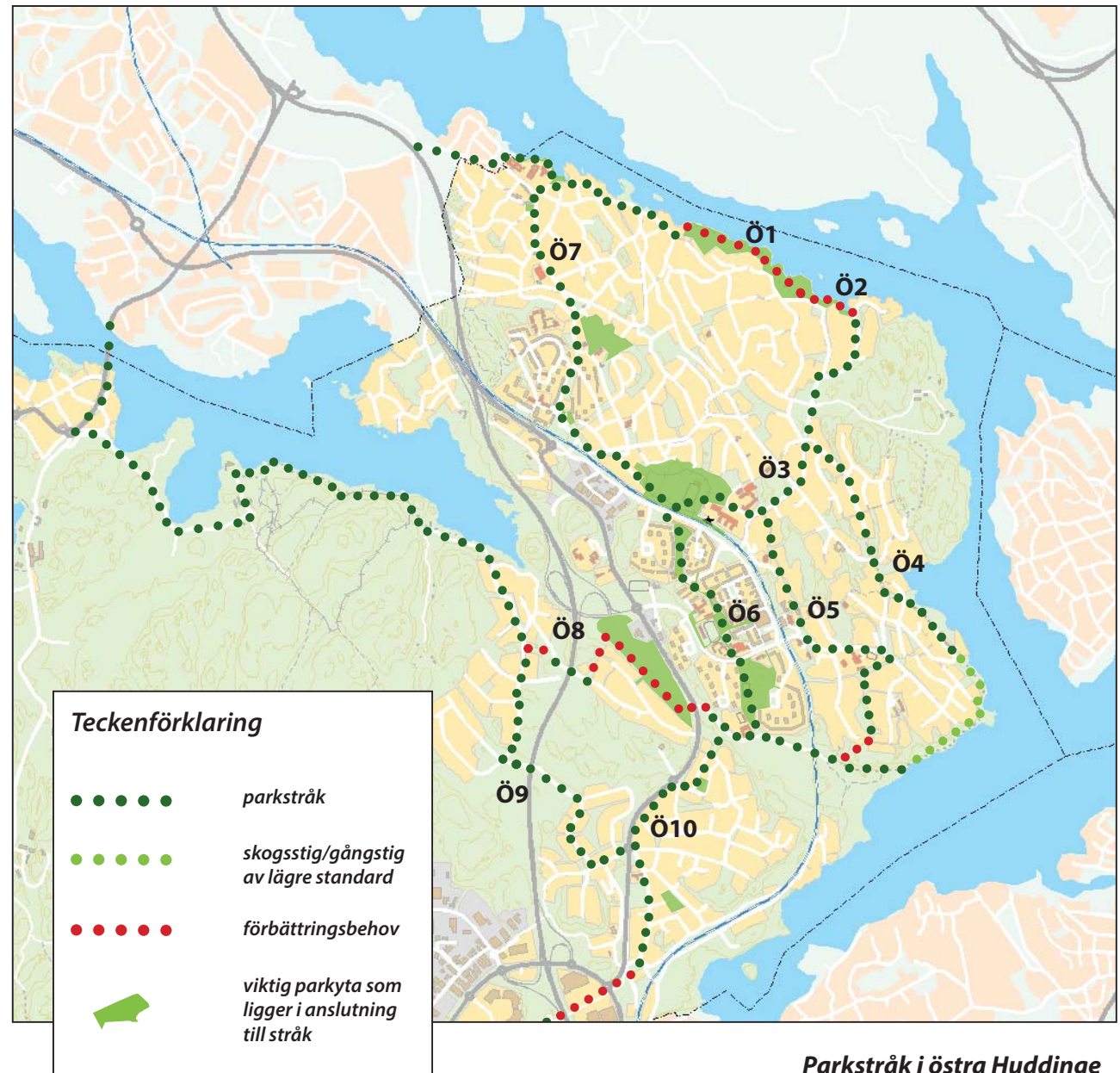
Parkstråkens uppgift är att binda samman viktiga målpunkter i grönstrukturen och utgöra trevliga promenadstråk.

Stråken syftar till att binda samman så många viktiga parker som möjligt. Parkplanen behandlar endast stråk inom tätorten i östra och västra kommundelen, sådana som är möjliga att använda för dagliga promenader. Parkstråken omfattar därför inte vandringleder eller promenadstigar genom naturreservaten med undantag för vissa stråk genom Gömmarens naturreservat.

Stråken är utlagda med samma täthet i östra och västra kommundelen. Naturligtvis finns det många alternativa fina promenadmöjligheter längs andra vägar/grönområden som inte redovisas på kartorna. Dessa parkstråk är utvalda eftersom de förbinder betydelsefulla parkområden och i sig utgör mer eller mindre trivsamma miljöer. Delar av parkstråken går via skogsstigar som inte uppfyller tillgänglighetskraven. De har ändå tagits med här då de utgör viktiga förbindelselänkar mellan målpunkter.

Delar av stråken där det finns klara förbättringsbehov är rödmärkade på kartorna. Det kan handla om upptrampade stigar som föreslås få ny beläggning och belysning.

På vissa platser saknas det gångförbindelser överhuvudtaget. Gångvägarna kan även vara av sådan kvalitet att de innebär en kraftig störning i den rekreativa promenadupplevelsen.



Parkstråk i östra Huddinge

Värdefulla parkstråk i östra Huddinge

Ö1

Ett fint promenadområde går längs vattnet från Sjöängsbadet västerut genom skogsområdet. Stråket har stigaraktör i detta parti. Stigen ansluter sedan till Stortorpsvägen och passerar förbi Stortorpsbadet. Via Bondevägen är det möjligt att promenera längs en trevlig sträcka vid Drevviken. Stråket svänger tillbaka till Stortorpsvägen och fortsätter över kommungränsen in i Stockholm i väster.



Ö2

En strandpromenad längs med Drevviken är föreslagen för sträckningen från Sjöängsbadet och österut runt udden mot Näckrosvägen.



Ö2



Ö3

Parkstråk som utgår ifrån Ö2 och rör sig söderut längs Näckrosvägen och Sjöängsvägen. Stråket passerar det fina strövområdet Trångsundskogen och viker slutligen av västerut in i Nytorps mosse. Mossen har naturparkskaraktär och innehåller flera olika idrottsytor, som stor konstgräsplan, skateytor och boulebanor. Många människor promenerar eller joggar i en slinga som går runt i parken. Parkstråken har ny belysning och är i gott skick.

Ö4

Trevlig promenad som startar ifrån Ö3 och löper via Premiärvägen och Kabarevägens bostadsområden mot Mörtviksbadet. Stråket fortsätter igenom naturområdet söderut mot Badudden och österut mot Sjötorpsskolan. Det är ett mycket fint naturstråk som passerar flera målpunkter, t ex badplatserna.



Ö4



Ö5

Ett fint parkstråk som rör sig söderut från Skogåsleden. Stråket möter Österleden och passerar Mörtviksskolan och fortsätter in i grönområdet mellan bostadsområdena på Rapsodi- och Rondovägen på höjden. Stråket behöver förbindas med grönstråket nere i dalen (Ö3). Det är tyvärr stora höjdskillnader vilket gör att det behöver utredas vilken standard som är möjlig.

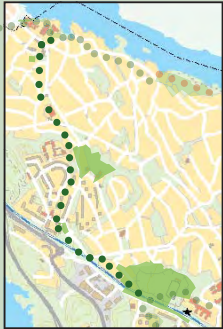


Ö6

Parkstråket från Nytorps mosse passerar under järnvägen och rör sig söderut mot Skogås centrum genom Härbreparken. Parken erbjuder en fin promenadmiljö med sittplatser och många uppvuxna träd. Vid Skogås centrum ligger ett affärscentrum samt Skogåstorget med planteringar, scen och sittplatser. Parkstråket fortsätter ned genom Löt-parken som är en mycket populär lekplats. Löt-parken kommer byggas om under 2013-14 och bli en Savann-temalekplats. Stråket möter Österleden och når slutligen Sjötorpsparken på väg ned mot stråk Ö4.

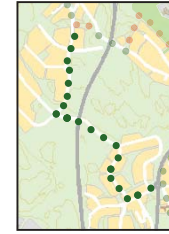
Ö7

Stråket passerar Printzparken längs Printzvägen och vidare ned på Hammartorpsvägen mot Trångsunds centrum. Hammartorpsvägen genomgår en upprustning med trädplanteringar och sittplatser Stortorpsparken som föreslås bli en stadsdelspark i park planen ligger i anslutning till stråket. Stråket fortsätter österut och in i Nytorps mosse.



Ö8

Stråk västerut genom Entré Skogås fina dalgång mellan koloniområdet och slutningen och vidare söder upp mot bostadsområdet Lyckåsen. Byggandet av gång- och cykelväg genom parkområdet omfattas av Entré Skogås. I väster sträcker sig stråket längs sjön Magelungen mot Ågesta. Det är ett riktigt fint promenadstråk. En genare förbindelse i Länna föreslås dras genom ett mindre naturpartiet för att skapa en mer direkt och naturlig sträckning.



Ö9

Parkstråk som utgår från Ö8 och leder söderut längs Karsborgsleden i Västra Länna. Stråket fortsätter sedan österut på Mellanmossevägen och passerar under RV73 Nynäsvägen i gångtunnel. Sedan följer stråket villagatorna Djupdalsvägen och Vallmyravägen. Här kommer det anläggas parkmiljöer och lekplatser i samband med utbyggnaden av Västra Länna. Stråket ansluterr slutligen Ö10 vid Centrumvägen.



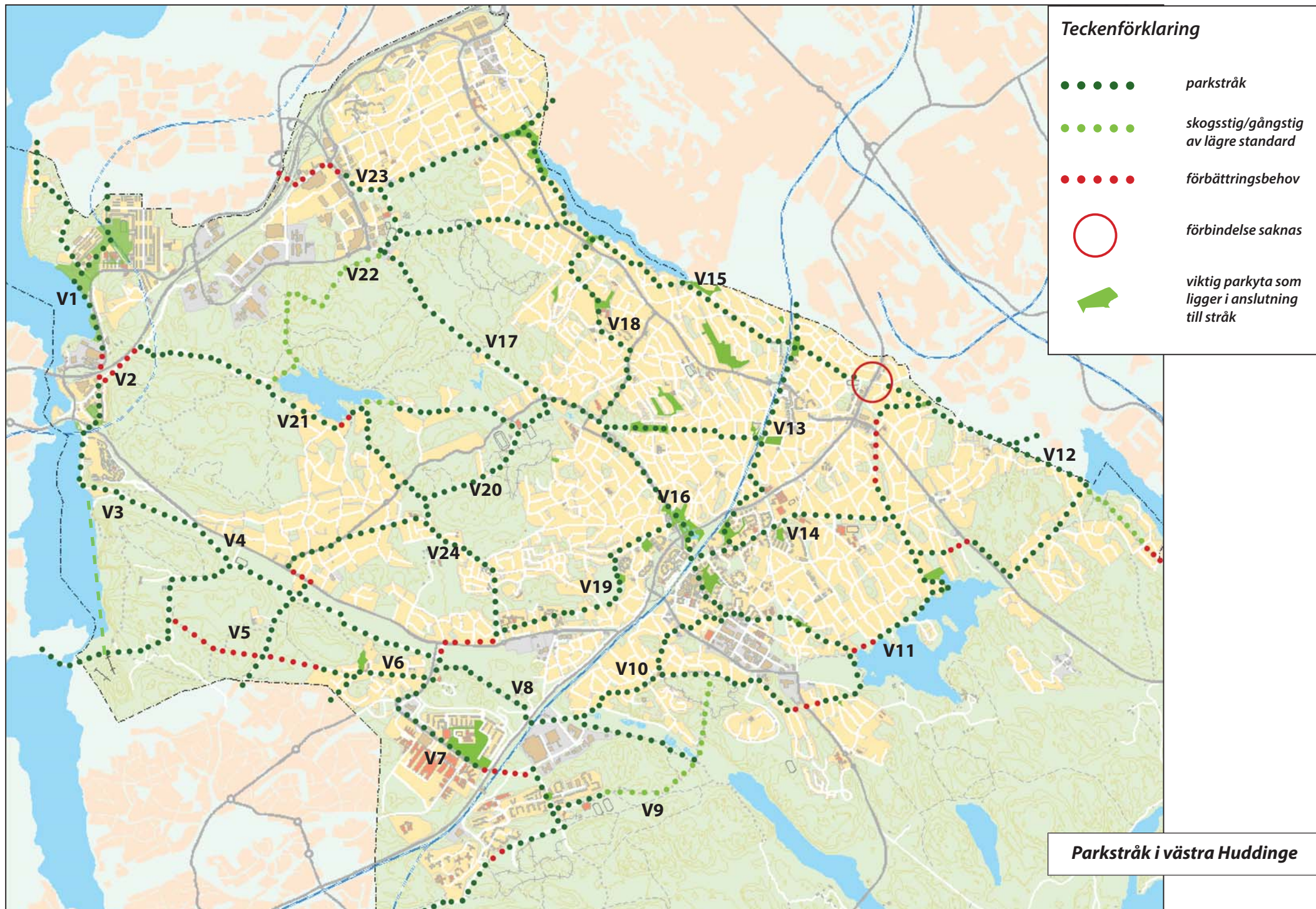
Ö10

Stråket löper söderut från Ö4 och går genom östra Länna. Det går genom trivissa villaområden och förbinder närparkerna, vid Drevviksvägen och Stockparken, med varandra. Vid Länna handelsområden svänger stråket västerut. Det finns ett parti av gångvägen som går över privat mark. Partiet är viktigt då det förbinder Länna västerut med viktiga promenadområden. Sträckan är i behov av åtgärder som t ex planteringar för att bli trevligare att promenera genom.

Sammanfattning

Åtgärdsförslag parkstråk

- Ö1 Förbättringsåtgärder stigar i naturområdet
- Ö2 Strandpromenad med träbryggor anläggs
- Ö5 Gångförbindelse/trappa mot höjden
- Ö8 Genare gångförbindelse
- Ö10 Träd- och buskplanteringar



Värdefulla parkstråk i västra Huddinge



V1

Strandnära stråk som sträcker sig från Vårbybadet norrut. Vid parkområdet Vårby strand delar sig stråket i två delar. Den östra förbindelsen passerar genom Vårbyparken, under tunnelbanespåret och vidare in i Vårberg. Västra delen slingrar sig genom skogen upp mot Vårberget och bjuder på vacker utsikt över Vårbyfjärden.

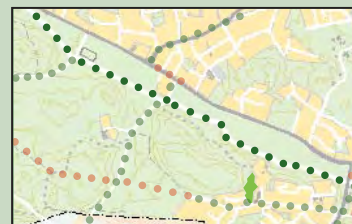


V2

En viktig förbindelsepunkt under E4 mellan stråken V1, V3 samt V21. Stråket skulle behöva göras trevligare med hjälp av trädplanteringar, belysningsåtgärder och bättre skyltning.

V3

Stråket leder från Solhagaparken längs Masmovägen österut mot Glömstavägen. Området är fint med äldre kulturhistoriskt intressant bebyggelse och sjöutsikt över Albysjön. Inom ramen för Handlingsplanen för trygghetsskapande åtgärder i Masmo/Vårby Haga utreds möjligheterna att dra fram en strandpromenad söderut till Flottsbro. Många människor går till Flottsbro över isen under vintertid.



V4

Trevlig förbindelse längs med Glömstavägen på andra sidan dalgången som förbinder flera andra stråk.

V5

Parkstråket innefattar flera stråk genom Flottsbro friluftsområde, av olika standard. Två parallella stråk löper från Glömstavägen söderut genom naturområdet in i Botkyrka. Det finns behov av en tvärgående förbindelse västerut in i skogen från bostadsområdet Kästa, idag finns där ingen ordnad gångväg.



V6

Trevligt promenadstråk från Katrinebergsvägen längs Kästadalsvägen och vidare in i Botkyrka. Stråket leder genom villaområdet och bl a Kästadalsparken ligger längs detta stråk.



**V7**

Hälsövägen är en nybyggd esplanad med trädrader som utgår från Katrinbergsvägen. Stråket passerar järnvägen och Huddingevägen och fortsätter Kvarnängsvägen mot Visättra torg.

V8

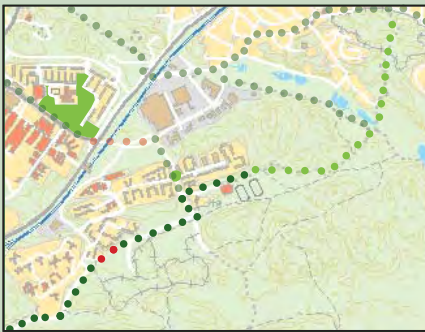
Fint grönt promenadstråk genom Glömstadalen som förbinder stråken V9 och V19. Stråket rör sig i dalgången förbi koloniområdet och Flemingsbergs gård, under järnvägen och Huddingevägen och österut längs Flemingsbergs våtmark.



V8

V9

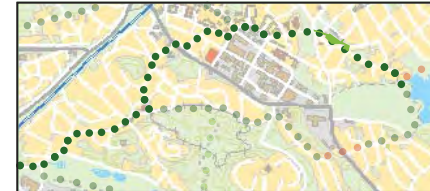
Grönstråket utgår från stråk V11 och sträcker sig från Solgård i sydvästlig riktning genom skogen vid Sörskogen och vidare ned i dalen. Stråket fortsätter ned i Visättradalens förbi Visättra IP och in i Botkyrka. Det är en mycket trevlig promenadväg, framförallt genom Visättradalens öppna landskap och in i skogsområdet längre västerut.



V9

V10

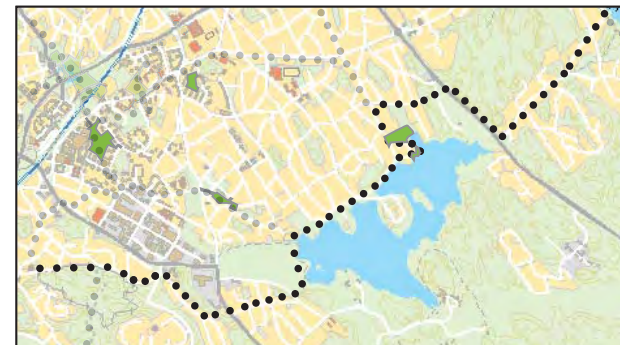
Omväxlande stråk som går genom Solgård och centrala Huddinges bostadsområden, vidare genom Ängsnäs ned mot sjön Trehörningen där stråken V10 och V11 möts. Partiet genom Ängsnäs är särskilt trevligt med nybyggd park, där gångvägen går längs ett vattendrag.



V10

V11

Stråk som slingrar sig från Solgård i väster till sjön Magelungen i öster. Stråket går både genom villagator och genom naturpartier. Det rör sig längs Trehörningens västra sida där det är möjligt att göra en liten avstickare till den rofyllda Storön. Stråkets sista bit löper genom Högmora. Det finns tre partier längs stråket som har förbättringsbehov; passagen över Lännavägen, en strandnära förbindelse vid Trehörningen samt en genare förbindelse över Ågestavägen.

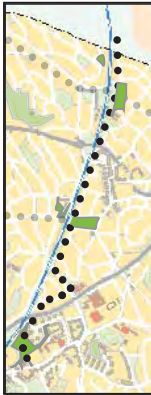


V11



V12

Promenadstråk som rör sig i en båge från Kynäs, över Ågestavägen och vidare österut genom Stensängen, Myrängen samt Högmora.

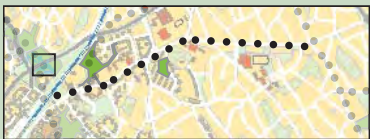


V13

Vertikalt lokalgatustråk längs med järnvägen som utgår från Huddinge centrum och Södalsparken och leder norrut mot Hagsätra. Stråket passerar den nyligen upprustade Skeppsmyreparken som är en viktig park i Stuvsta.

V14

Promenadväg som utgår från Huddinge centrum och följer Kommunalvägen upp till Kvarnbergsplan där Solfagraparken ligger i närheten. Stråket fortsätter längs Gymnasievägen och Västergårdsvägen via bostadsområden tills det möter stråket V12 i Kynäs.



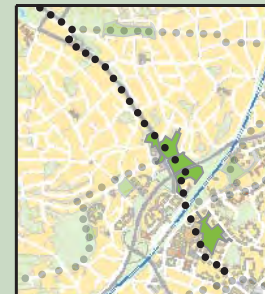
V15

Mycket fint stråk som tangerar flera parkområden och Långsjön. Stråket startar vid Huddingevägen och leder västerut på Kräpplavägen till Kräpplaparken. Sedan fortsätter stråket under järnvägen och längs Stambanevägen till Långsjöparken vid Långsjön. Det är möjligt att promenera runt sjön på villagator. I västra änden av sjön ligger ett fint grönområde.



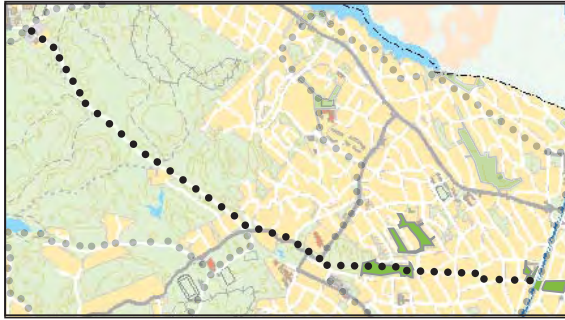
V16

Parkstråk genom centrala Huddinge som börjar vid Södalsvägen och Södalsparken och rör sig norrut under järnvägen/Huddingevägen. Stråket sträcker sig genom den frodiga våtmarksparken Kyrkdammarna och vidare utmed Ävägen där den möter stråket V17.

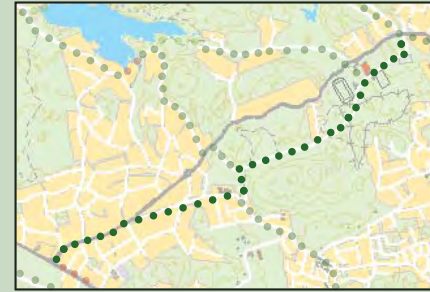


V17

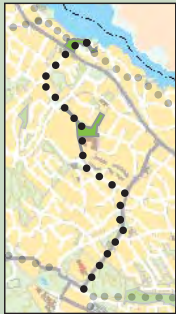
Stråk med varierad karaktär. Startar vid Skeppsmyreparken och leder västerut genom villabebyggelse i Milsten till Rosendalsparken. Stråket fortsätter genom bostadsområdena förbi Källbrinksskolan och in i lantlig miljö med beteshagar och gårdar. Gångvägen går genom tät skogsvegetation i Gömmarens naturreservat och landar i Kolartorp och Kungens kurva.

**V20**

Trevligt promenadstråk som utgår från Glömstavägen och går österut genom Glömsta på villagatorna. Efter ungefär halva sträckan byter stråket karaktär då det viker av in i skogsområdet och blir en separat gång- och cykelförbindelse. Här passeras rastplatser, motionsspår och ett utegym vid Källbrinks IP.

**V18**

Promenadväg som egentligen är en fortsättning på V 16 som leder från Källbrink till Långsjön via bostadsgator och gångvägar. Stråket förbinder gröna målpunkter som Utsäljeparken och Tranparken. Det planeras att byggas en större lekplats vid Tranparken med dinosaurie-tema under 2014. Vid Tranparken möts stråk V18 och V15.

**V19**

Parkstråk i östvästlig riktning som går mellan Fullersta och Kästa. Stråket utgår från Kyrkdammarna och leder via Fullerstaparken och Mossparken västerut genom bostadsområden i Fullersta. Vid Rosenhill ändrar stråket karaktär då miljön blir mer lantlig, innan det fortsätter längs Glömstavägens hårt trafikerade miljö. Stråket avslutas i Kästa där det möter stråk V6, V7 och V8.

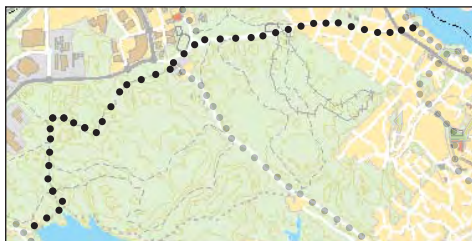
**V21**

Vidsträckt grönstråk som svänger av österut från E4 in i Gömmarens naturreservat. Skogsområdet är naturskönt och lugnt. Stråket möter V22 vid Gömmarens västra sida och fortsätter på gatorna genom ett fritidshusområde. För att komma fram till Gömmarenbadet behöver ett sankt parti med gåspänger passeras som är i behov av förbättringsåtgärder då det inte är tillgänglighetsanpassat. Stråket följer en skogsstig österut och övergår i Dammtorpsvägen. Promenadvägen avslutas vid Källbrinks IP.



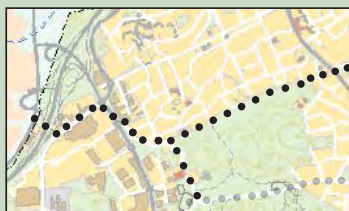
V22

Grönstråk som till största delen består av gångstigar genom Gömmarens naturreservat. Promenaden har stort rekreativvärde. Stråket startar vid Gömmaren och ringlar genom skogsområdet österut mot Kolartorp. Det korsar stråket V17 och löper vidare genom naturområdet till Kråkvik. Där fortsätter det på villagatorna och drar fram till Häradsvägen. Om trafikleden passerar nås parkstråket vid Långsjön (V15).



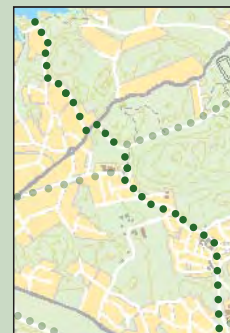
V23

Ett delvis trafikstört stråk som förbinder Kungens kurva med Skärholmen. Gångvägen passerar under trafikapparaten E4 i gångtunnlar och fortsätter genom handlesområdet österut. Vid naturområdets nordvästra hörn (strax norr om Segeltorpshallen) delar sig stråket i två. En gångförbindelse leder söderut mot Kolartorp och grönstråket V22. Den andra gångvägen sträcker sig österut i dalgången mellan Segeltorps bostadsbebyggelse och Gömmarens naturreservat och möter Häradsvägen vid dess slut.



V24

Stråk som går mellan Gömmaren längs en trevlig promenadsträcka söderut på Ryttarvägen fram till stråk 20. Därifrån leder stråket vidare genom villabebyggelse längs Talldalsvägen och vidare in i den nybyggda trädgårdsstaden Vistaberg. Stråket går genom delvis lantlig miljö på Hageby Allé som är ett mycket fint gaturum. Parkstråket når fram till Glömstavägen där gångförbindelsen möter stråket V19.



Sammanfattning

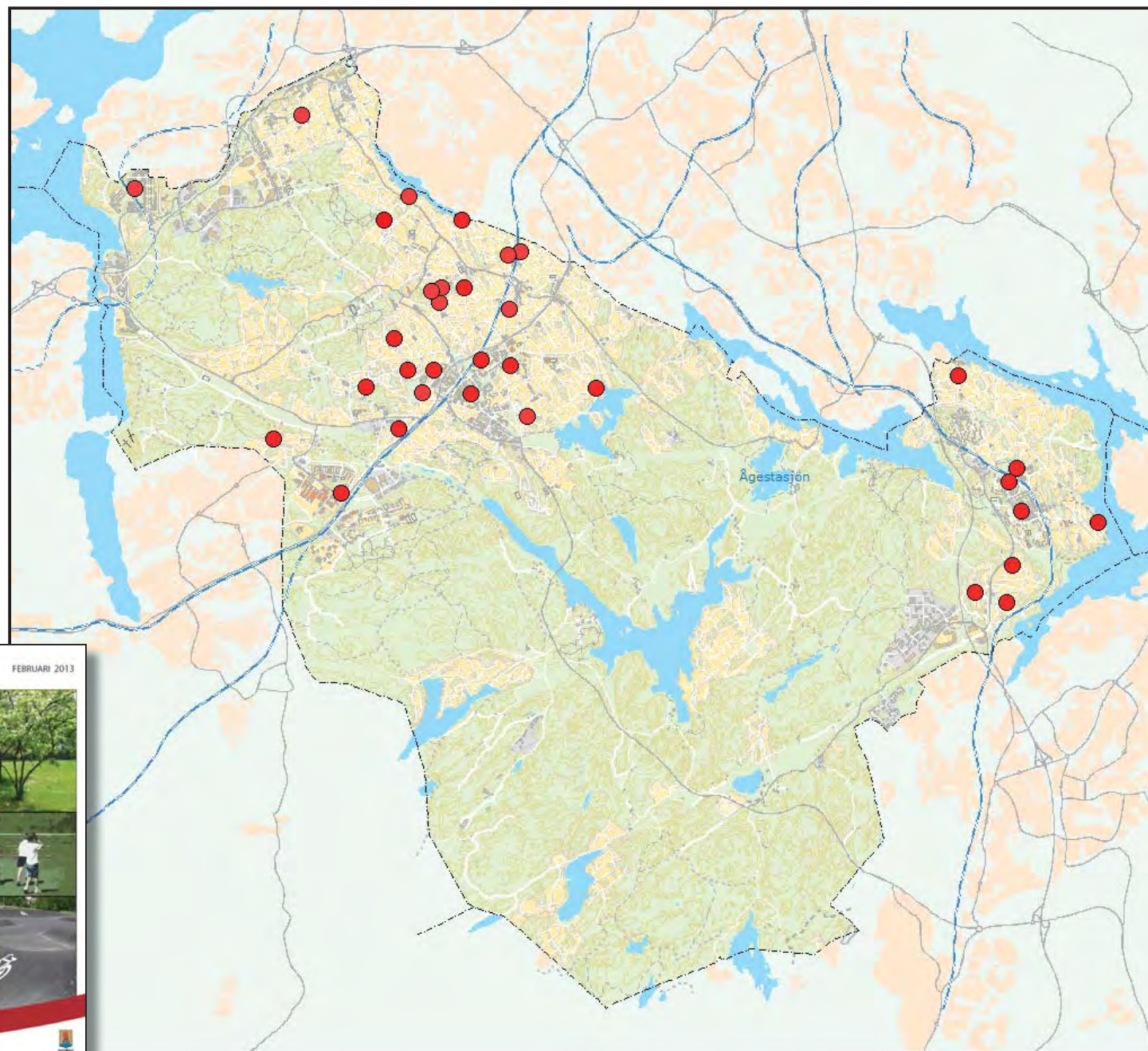
Åtgärdsförslag parkstråk

- | | |
|-----|---|
| V2 | Skylltning, belysningsåtgärder, trädplanteringar |
| V5 | Förbättringsåtgärder gångstigen |
| V9 | Gångförbindelse vid koloniområdet |
| V11 | - Strandnära förbindelse vid Trehörningen
- Genare förbindelse fram till Ågestavägen
- Trevligare förbindelse över Lännavägen |
| V12 | Förbättrad gångförbindelse genom grönområde |
| V21 | Höjning av standarden på gångförbindelsen |
| V23 | Förbättringsåtgärder, trädplanteringar mm |

Lekplatser

Det finns 33 kommunala lekplatser i kommunen idag. De är ganska jämt fördelade över kommundelarna. Men undantag finns, det är få kommunala lekplatser i Segeltorp och norra Trångsund. Det saknas helt och hållet i Glömsta, Solgård samt Visättra.

Lekplatserna behandlas i lekplatsprogrammet (2013) vilket bl a innehåller riktlinjer för deras planering, inventering, åtgärdsförslag och gestaltningsexempel. Lekplatserna kommer därför inte beskrivas på ett detaljerat sätt i denna parkplan. De allra flesta av dessa lekplatser ligger placerade i större parker. Själva parkerna och förslag til åtgärder redovisas i denna parkplan.



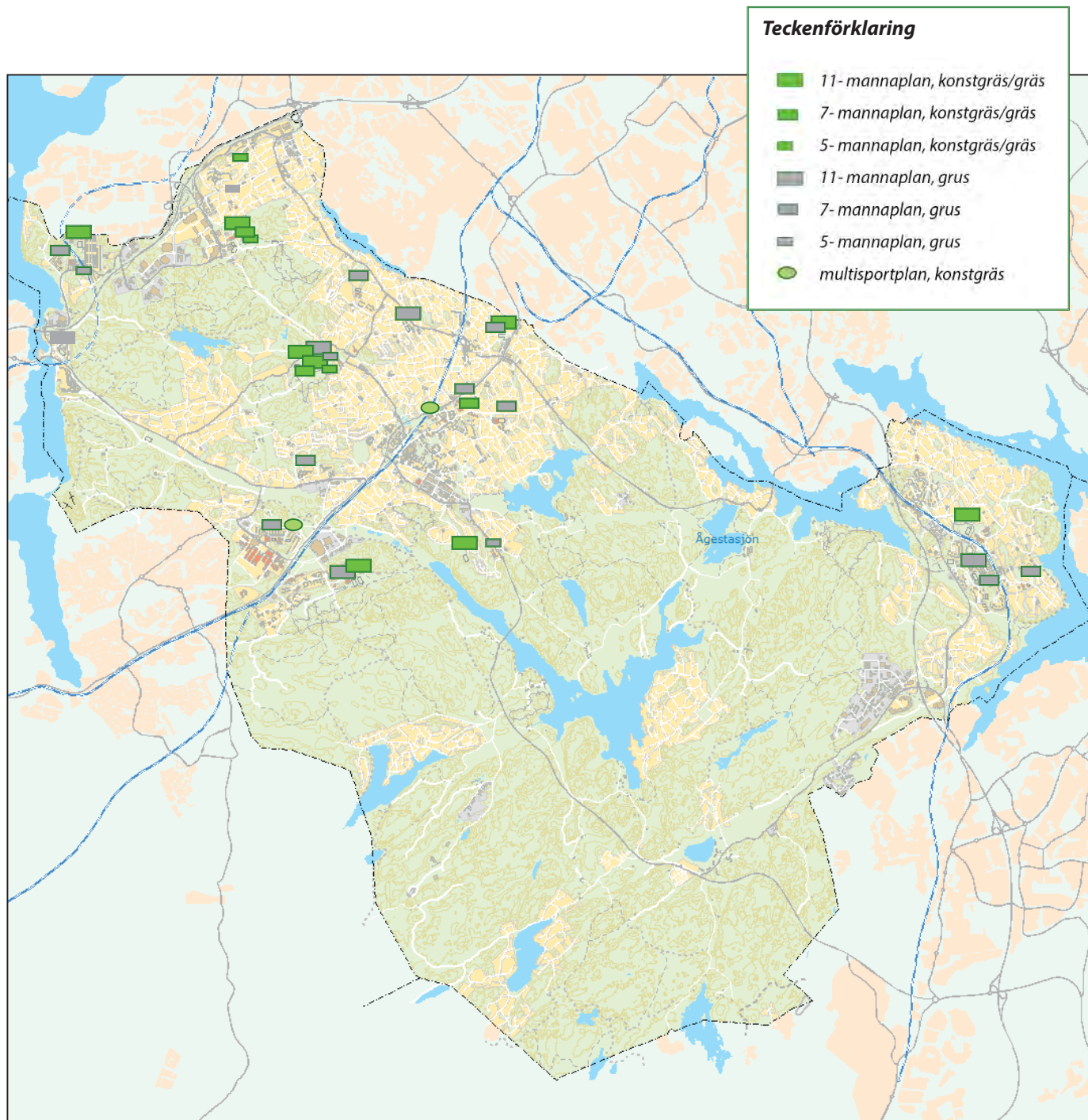
Bollplaner

Ytor för bollspel är viktiga för vardagsrekreationen för barn och tonåringar. Den inventering som genomförts när det gäller bollplaner innefattar bollplaner som förvaltas av både kommunen och Hüge. Här avses mindre bollplaner för 5-manna-, 7-manna eller ännu mindre bollplan med nätstaket utmed en eller flera sidor. Elvamnabollplaner har inte tagits med i inventeringen då de bedöms vara mindre allmänt tillgängliga

Bollplanernas underlag varierar mellan grus, gräs, konstgräs eller asfalt. En genomgående trend är att grus som underlag väljs i allt mindre grad och att nya bollplaner förses med konstgräs istället, även mindre spontanidrottsytor. Bollplaner med konstgräs har stora fördelar då de är möjliga att nyttja större del av året och inte dammar såsom grusytor gör.

Bollplaner finns ganska jämnt fördelat över kommunen, det område som framförallt avviker är norra Trångsund med få planer. Det finns endast en konstgräsplan i östra kommundelen.

Vid nyanläggning av bollplaner i parker föredras sk multispportytor där det är möjligt att spela flera olika bollspel (t ex handboll, volleyboll) och inte bara fotboll. I Rådsparken anlades 2010 en populär multispportplan som används i mycket hög grad.

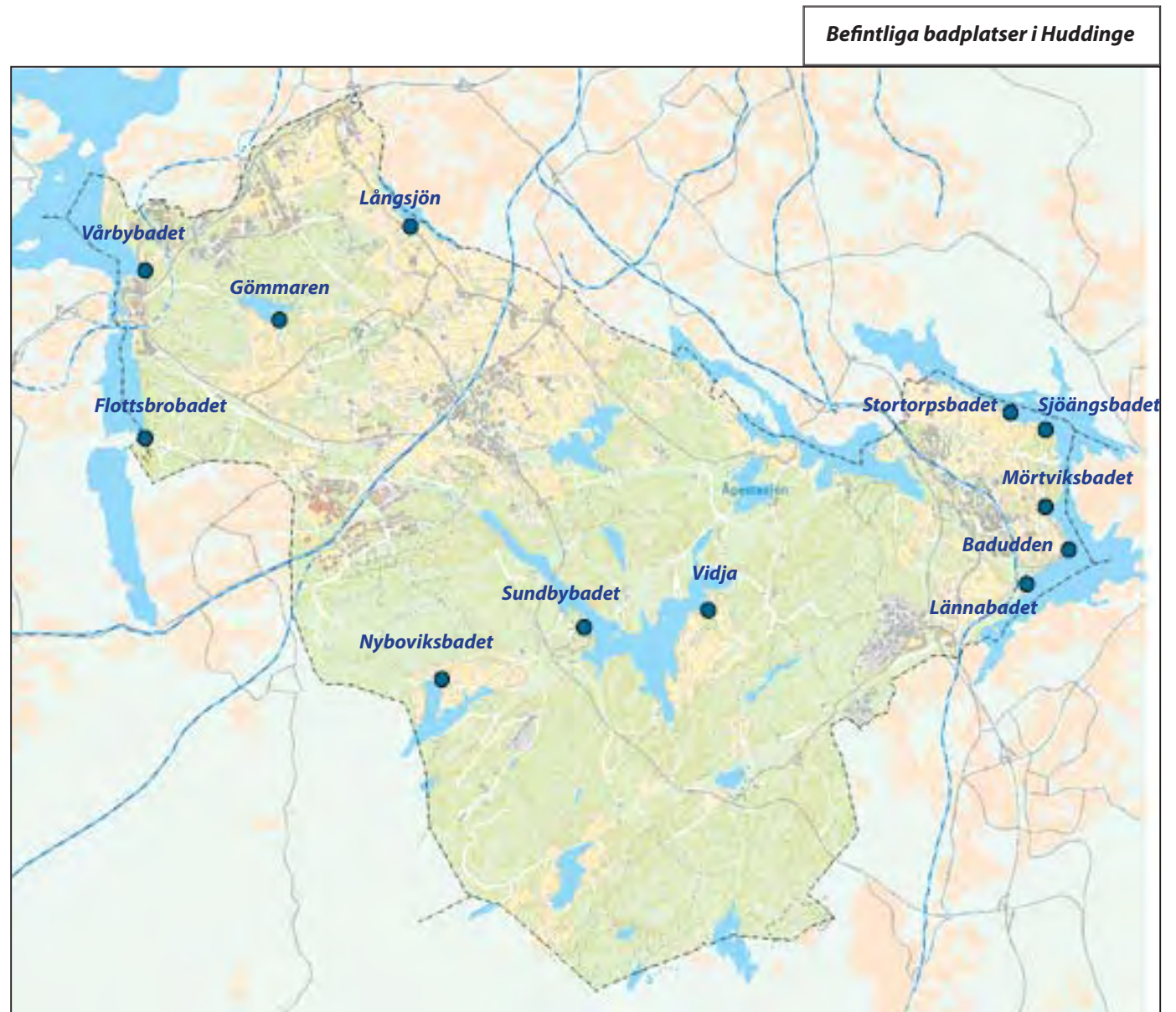


Badplatser

Huddinge kommun har badplatser vid ett flertal sjöar som Gömmaren, Albysjön, Orlången, Trehörningen, Drevviken och Magelungen. Badplatser är viktiga rekreationsmiljöer för människor i alla åldrar. Huddinge har många olika typer av badplatser. Det finns lugna, mindre badplatser och stora, väl-befolkade bad. Både sandstränder och klipphöllar finns bland badplatserna. Det är viktigt att alla badplatserna är offentligt tillgängliga och uppfyller olika grundkrav.

Studenter på Miljö- och samhällsbyggnadsförvaltnings traineeprogram genomförde 2012 ett arbete om Huddinges badplatser. Tolv allmänna badplatser tillhörande antingen kommunen eller Huga inventerades och klassades i olika kategorier. Arbetet syftar till att identifiera och utveckla kommunens badplatser för en ökad tillgänglighet och större användning. Det föreslogs även i slutrapporten lokalisering av ny badplats vid Trehörningen.

Det finns utöver de badplatser som redovisas på kartan badplatser på andra håll, bl a vid sjöarna Magelungen och Ådran.



Buller

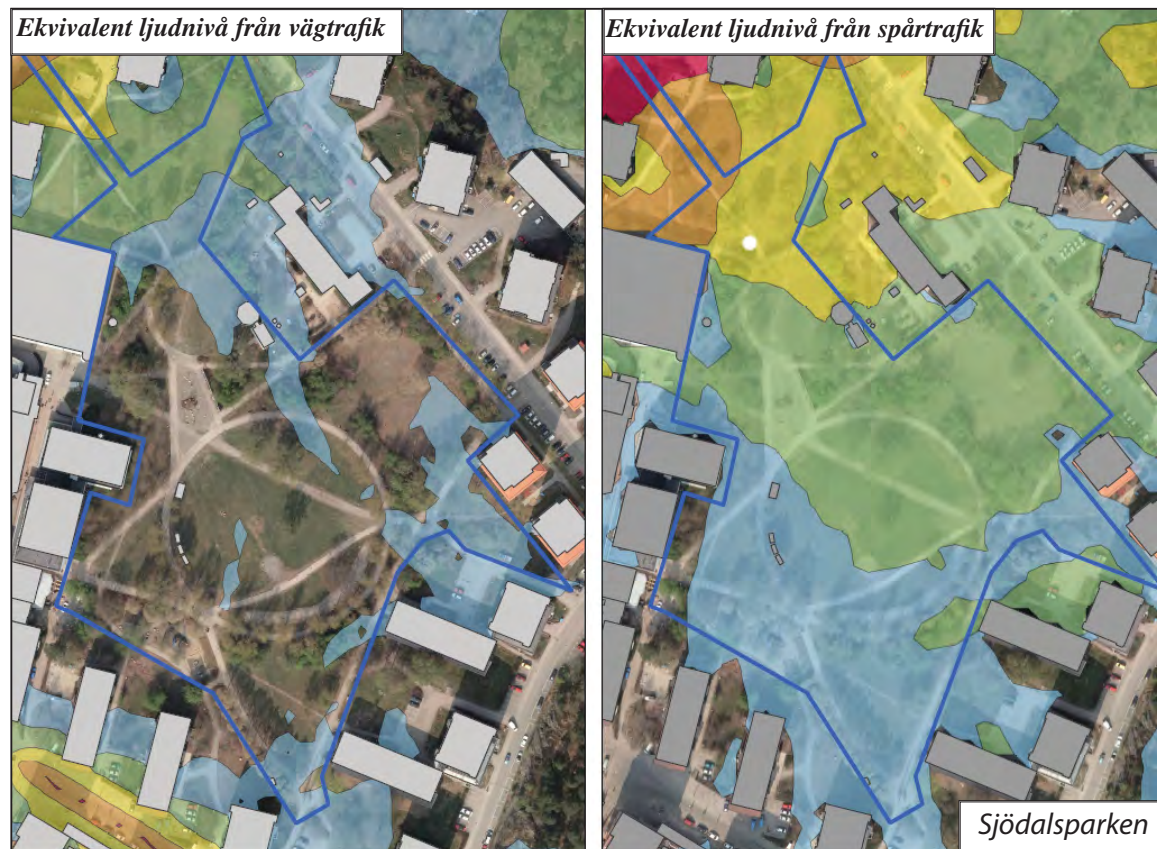
Buller anses av Boverket vara den vanligaste miljöstöringen. Forskning visar att buller har stor negativ påverkan på människors hälsa.

Buller inverkar på upplevelsen av parkmiljöer. Den positiva, lugnande effekt som grönska har mot t ex stress, motarbetas av höga bullernivåer. Vissa undersökningar tyder på att tät vegetation kan ha en viss positiv psykologisk effekt på upplevelsen av buller. Om vegetationen skymmer bullerkällan upplevs den som mindre störande.

De dominerande bullerkällorna i Huddinge är Trafikverkets vägar E4:an, Huddingevägen, Glömstavägen, Nynäsvägen RV73 och Haningeleden. Även större kommunala vägar som t ex Häradsvägen och Ågestavägen har stor påverkan på sin omgivning. Järnvägslinjerna mot Södertälje samt mot Nynäshamn är också tunga bullerkällor liksom tunnelbanelinjen som passerar Vårby mot Norsborg.









Flera av kommunens populäraste och finaste parker som t ex Skeppsmyreparken, Nytorps mosse och Rådsparken är bullerutsatta genom sina placeringar i direkt anslutning till järnväg. För parkmiljöer är det viktigt att de kan erbjuda avkoppling i relativ tystnad, dvs relativ i förhållande till omgivande gator eftersom besökare vill kunna uppfatta t ex fågelkvitter. Målet är att parker i tätorten i möjligaste mån ska skyddas från störande ljud men att visst bakgrundsljud är oundvikligt.

Huddinge kommun planerar att ta fram ett åtgärdsprogram mot buller under 2014. Programmets syfte är att förbättra ljudnivån och minska bullrets negativa påverkan på kommunens invånare. Programmet ska innehålla beskrivningar av åtgärder för att skydda områden där låg ljudnivå anses utgöra en särskild kvalitet, som i parker och rekreationsområden. Parkmiljöer där bullerkartläggningen redovisar överskridna riktvärden sammanfattas i åtgärdsprogrammet tillsammans med föreslagna åtgärder. Naturvårdsverket uppger kvalitetsmättet ekvivalent ljudnivå på 45 - 50 dBA som god ljudnivå i parkmiljöer. Riktvärdet för de platser som kommer att omfattas av bulleråtgärdsprogrammet är 55 dBA för parker i stadsmiljö. Kartläggning av Huddinges parker visar att 19 stycken har en ljudnivå på över 55 dBA.

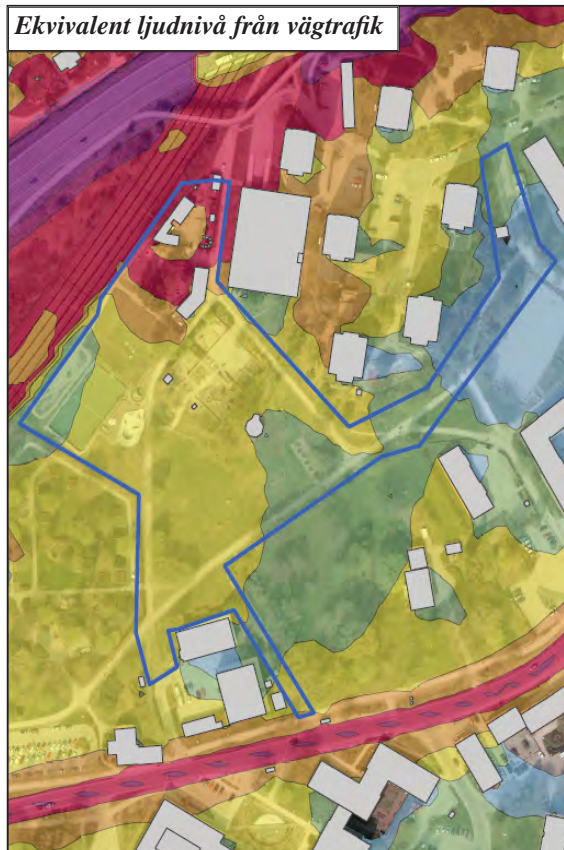


Bullerkartorna visar medelljudnivån under den givna tidsperioden ett dygn, med en mätpunkt två meter ovan mark. (Tyréns 2013)

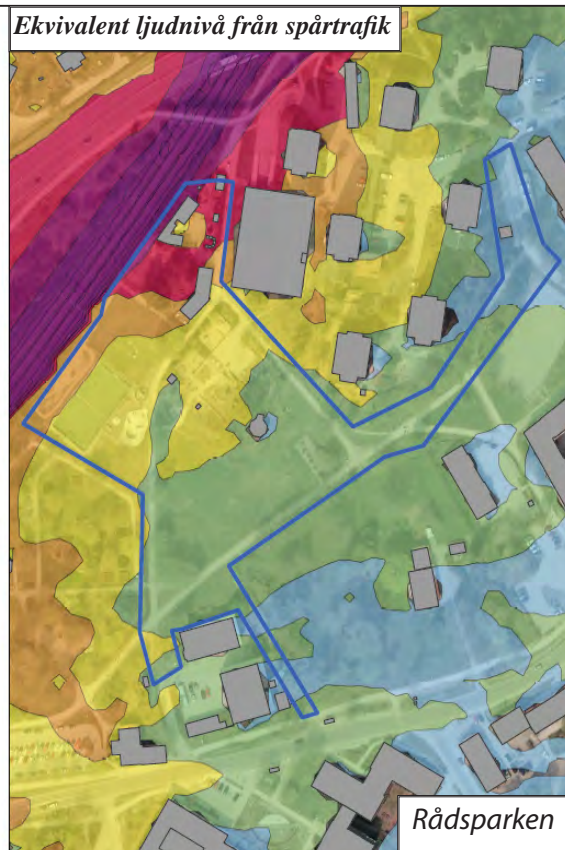
Teckenförklaring

	Parkyta
Leq 2 m ö mark	
	45 - 50 dB(A)
	50 - 55 dB(A)
	55 - 60 dB(A)
	60 - 65 dB(A)
	65 - 70 dB(A)
	70 - 75 dB(A)
	75 - dB(A)

Ekvivalent ljudnivå från vägtrafik

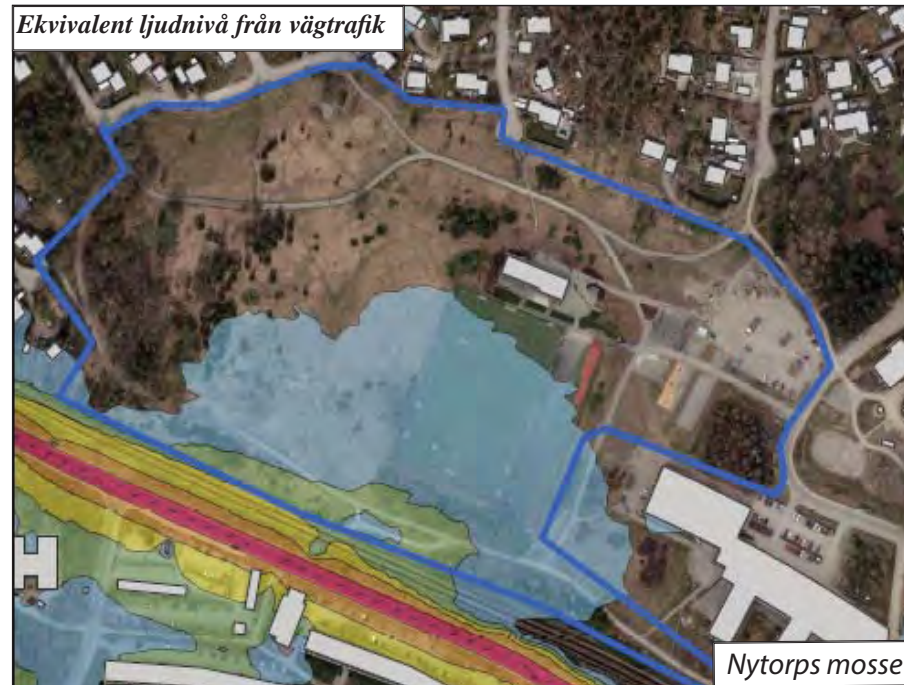


Ekvivalent ljudnivå från spårtrafik



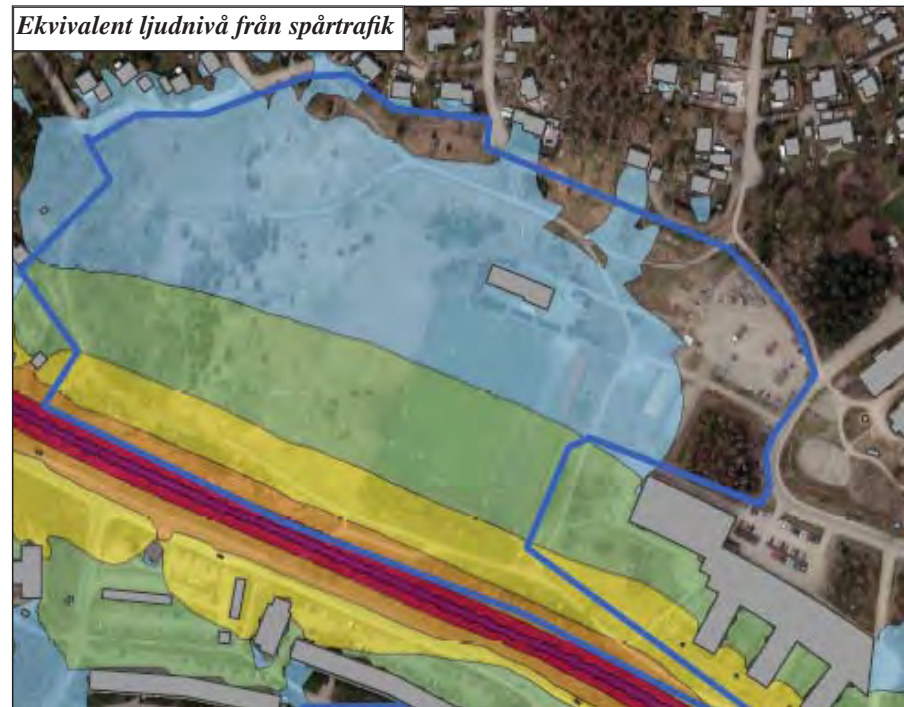
Rådsparken

Ekvivalent ljudnivå från vägtrafik

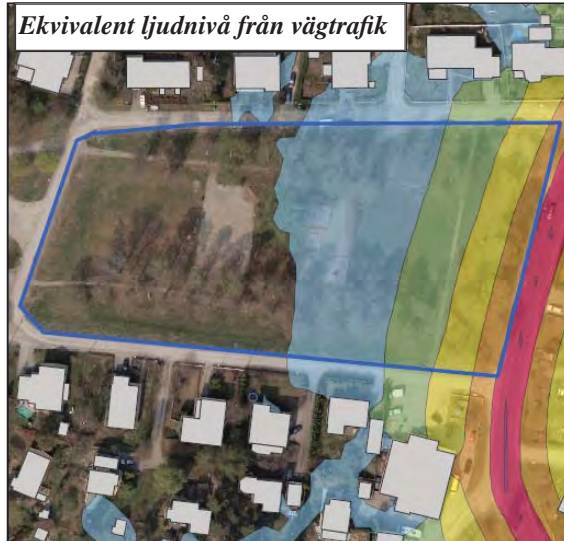


Nytorps mosse

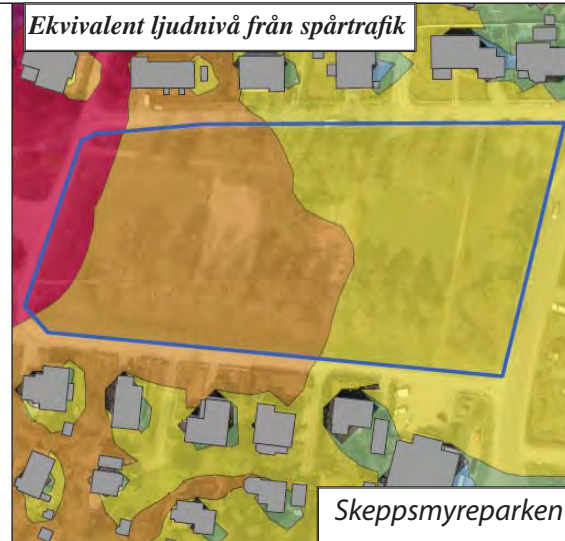
Ekvivalent ljudnivå från spårtrafik



Ekvivalent ljudnivå från vägtrafik



Ekvivalent ljudnivå från spårtrafik



Skeppsmyreparken

Barriärer

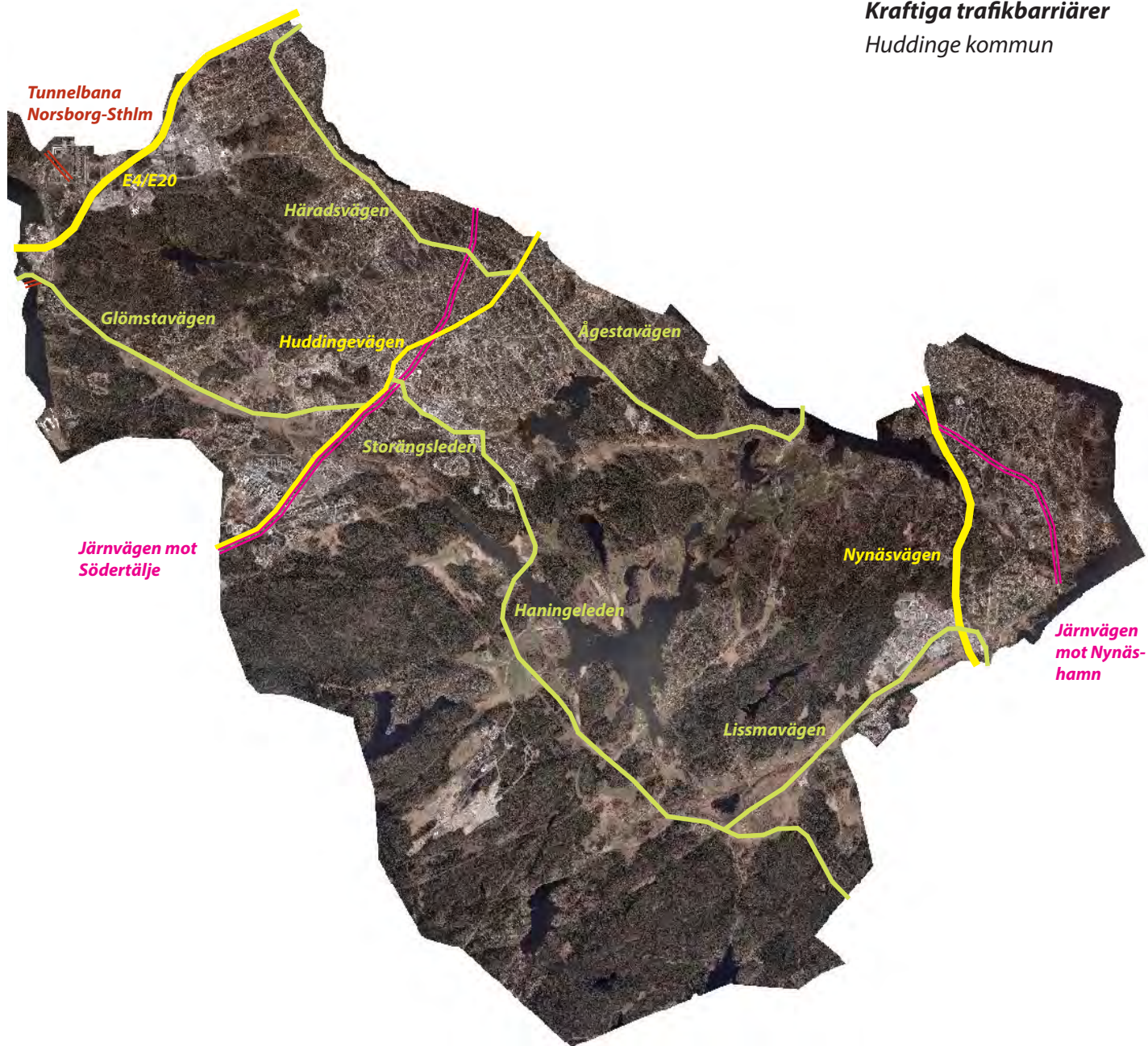
Med barriärer avses hinder för människors och djurs förflyttning mellan olika områden. Barriärer kan ha en negativ påverkan på människors möjligheter att nyttja närliggande grönområden.

Barriärer är oftast rent fysiska hinder som en hårt trafikerad gata som bara är möjlig att passera vid bestämda punkter, t ex övergångsställen, tunnlar eller broar.

Även om korsningspunkterna med trafikleder är utformade på ett sätt som underlättar passage kan det upplevas besvärligt att röra sig över eller under barriären. Det är det som avses med psykologiskt hinder. Människor kan känna att det är lättare att gå till ett grönområde på samma sida om en trafikled än att gå till ett likvärdigt område på samma avstånd på andra sidan trafikleden. En lekplats som nås via ett mörkt skogsparti eller en ödsligt industrigata kan också upplevas som svår att ta sig till.



Stora huskroppar som t ex Ormen Långe i Vårby kan också fungera som kraftiga barriärer.



Barriärer i Huddinge kommun

De kraftigaste barriärerna i kommunen sammanfaller med de nämnda bullerkällorna i föregående kapitel.

E4/E20

Motorvägen är en mycket kraftig barriär som försvårar kontakten Vårby gård - Masmo, Kungens kurva - Skärholmen samt Segeltorp - Sättra. Det finns fina grönområden på bägge sidor om motorvägen, t ex Gömmarens naturreservat på östra sidan och olika områden i Vårby väster om motorvägen. Men flödet av människor mellan områdena begränsas i stor utsträckning av barriären.



E4/E20



Kungens kurva

Ågestavägen

Ågestavägen som delvis har landsvägskaraktär rör sig genom både villabebyggelse och grönområden. Det finns rätt få korsningspunkter för människor att passera på. Hastigheten som hålls på vägen är ofta ganska hög vilket ytterligare bidrar till vägens barriärverkan.



Ågestavägen



Ågestavägen

Glömstavägen

Glömstavägen går från Huddingevägen i västlig riktning mot Masmo. Trafikleden försvårar rörelser mellan Glömsta och Gömmarens naturreservat på norra sidan och Kästa och Flottsbro friluftsområde på södra sidan.



Masmo

Nynäsvägen RV73


Nynäsvägen fungerar tillsammans med Magelungsvägen som en betydande barriär mellan t ex bostadsområdena i Fällan och Hammartorp. Grönområden sydost om trafiklederna är svåra att nå från bostadsområdena i Trångsund och Skogås.



Nynäsvägen RV73

Häradsvägen/Stuvstaleden

Stuvstaleden sträcker sig från Huddingevägen väster ut mot Stuvsta centrum. Stuvstaleden övergår sedan i Häradsvägen som passerar genom Snättringe och Segeltorp mot E4:an. Vägen omges till största delen av villabebyggelse. Det finns många olika korsningspunkter för att ta sig över vägen; övergångsställen och gångtunnlar men Häradsvägen upplevs ändå som en svår barriär. Den småskaliga, närliggande bebyggelsen är inte planerad och anpassad till en hårt trafikerad bilväg.




Häradsvägen

Huddingevägen och järnvägen mot Södertälje

Längs järnvägen finns pendeltågsstationerna Flemingsberg, Huddinge och Stuvsta. Trafikleden och järnvägen följs åt från Flemingsberg fram till Huddinge centrum där de delar sig och fortsätter norrut in mot Stockholm.

Dessa genomgripande barriärer delar centrala Huddinge i två delar. De enklaver som bildas mellan dem är påtagligt störda av barriäreffekten.

Skeppsmyreparken, Rådsparken, Kyrkdammarna och Kräpplaparken är exempel på välbesökta parker som har bra anslutningar över eller under järnvägen/Huddingevägen. Det finns därför god tillgänglighet till parkerna från bostadsområdena på andra sidan barriärerna.



Järnvägen mot Nynäshamn

Järnvägslinjen mellan Stockholm och Nynäshamn passerar genom den östra kommundelen och har två stationer; Trångsund samt Skogås. Järnvägen fungerar som ett avskiljande element trots gångtunnlar och andra möjligheter att röra sig under spåret.

Många människor anser att gångtunnlar upplevs som otrygga. Gångtunnlar är ofta mörka och obehagliga att ta sig genom, speciellt kvällstid och under vinterhalvåret.



Trångsund

Gångtunneln på bilden visar förbindelsen mellan naturparken Nytorps mosse och bostadsbebyggelsen i Västra Skogås. Inom bostadsområdet på västra sidan finns den trevliga Härbreparken. Men sambandet mellan grönytorna känns inte självklart, beroende på de begränsade möjligheterna att röra sig mellan områdena.

Vårby gård



Vårby gård



Vårby gård




T-banan mot Norsborg

Den röda tunnelbanelinjen från Stockholm mot Norsborg har två stationer i kommunen; Vårby Gård samt Masmö. Bostadsområdena utgörs vid bägge stationerna till största delen av flerfamiljshus.

T-banan utgör ingen större fysisk barriär; den går i tunnel under Masmöplatån och sträcker sig på bro över Vårbyparken. Vårbyparken och gångstråket slingrar sig obehindrat under bron.

Däremot kan spårområdet utgöra en viss psykologisk barriär och innebära en bullerstörning i parkmiljön.

Vårby gård

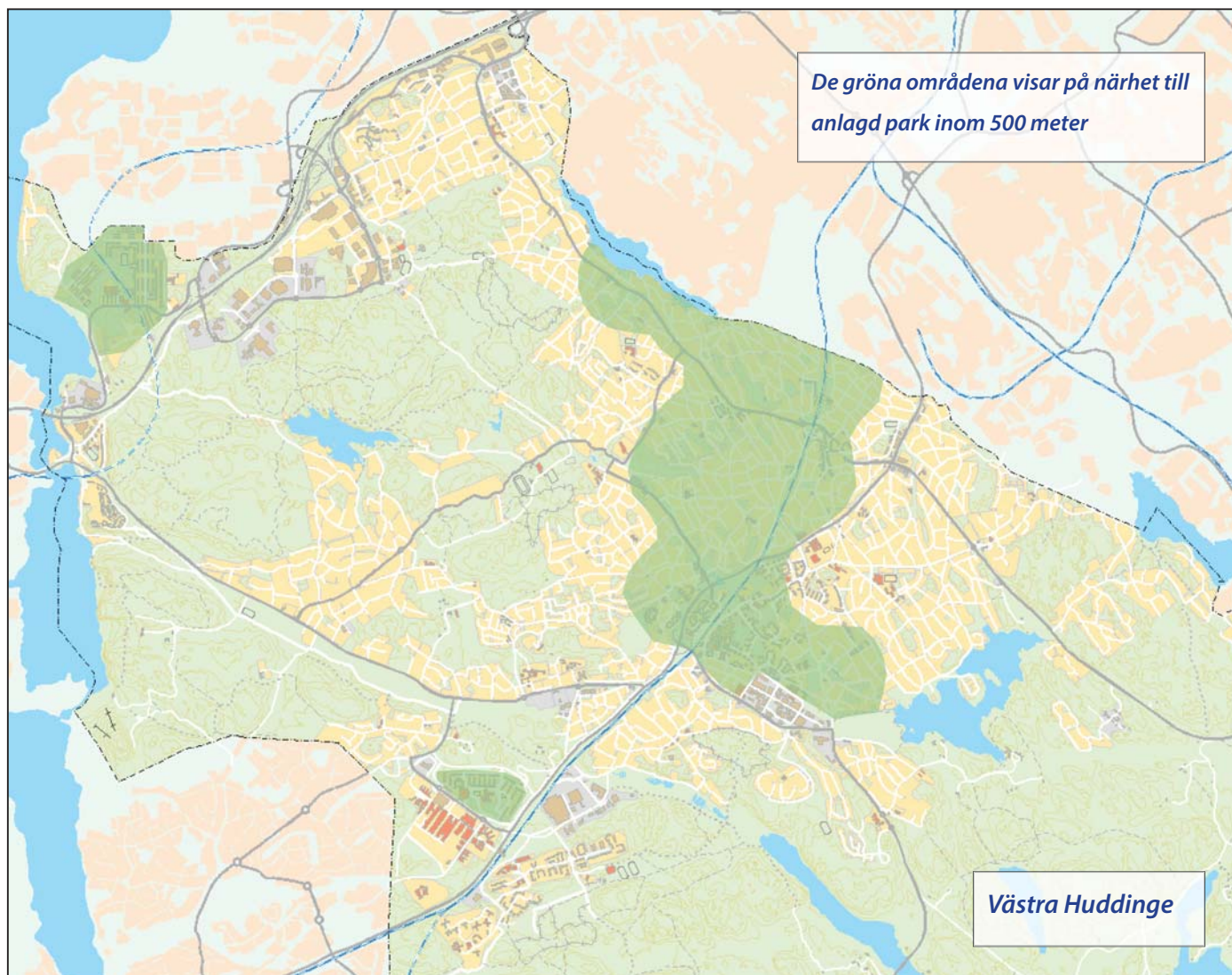
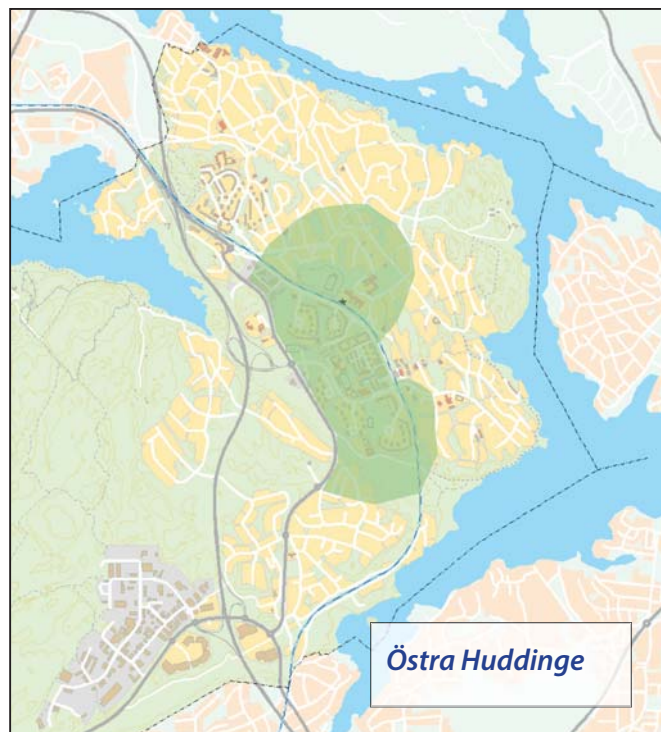


Nuläge - år 2013

Kartorna visar hur stor andel av bostadsområdena som har tillgång till kommunal anlagd park inom 500 meter från bostaden i dagsläget. Med anlagd park menas antingen närpark eller stadsdelspark, som uppfyller alla eller delar av kriterierna för repektive parktyp (s 23-25).

Idag är det huvudparten av både västra och östra Huddinge bostadsområden som inte når en anlagd grönyta inom 500 meter. Däremot finns det mycket sparad naturmark i bostadsområdena som kan nyttjas för lek mm.

Det är viktigt att ha i åtanke att Huddinge som helhet har en mycket grön karaktär och inte feltolka dessa kartor. Det behövs både naturmark och anlagda parker då de uppfyller olika behov.

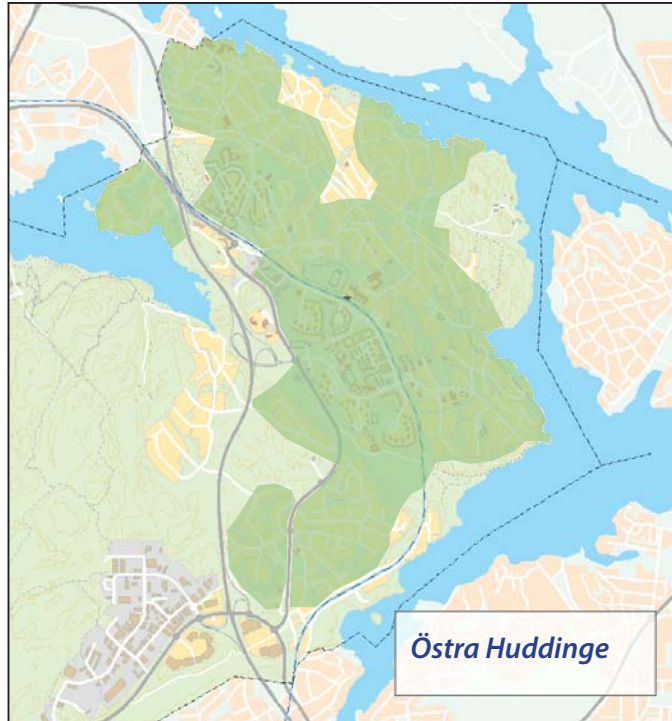


Framtid - år 2023

Om parkplanens föreslagna åtgärder genomförs tillsammans med lekplatsprogrammets satsningar kommer andelen anlagda parker som uppfyller ställda krav att öka. Kartorna visar ungefär hur stor andel av bostadsområdena med tillgång till kommunal anlagd park inom 500 meter år 2023. Även fickparker har tagits med här, då de föreslagna platserna planeras att rustas och fyllas med attraktivt innehåll.

Det finns stora möjligheter att situationen blir ännu mer positiv med fler anlagda parker. T ex har inte den planerade parken i Storängen tagits med eller andra anlagda grönytor som är beroende av eventuella exploateringsprojekt.

Genomförandet av programmet innebär även en kraftig kvalitetshöjning av parkerna som planeras få ett mer varierat innehåll än idag.



Parkmiljöer - västra

Sjödalen-Fullersta

1. Sjödalsparken
2. Fickpark Stambanevägen
3. Rådsparken
4. Parkstråk Balingsnäs
5. Fickpark Norrängsvägen
6. Kyrkdammarna
7. Milstensparken
8. Rosendalsparken
9. Mossparken
10. Fullerstaparken
11. Krokvägen
12. Ängsnäs
13. Fullersta torg
14. Klockarbacken
15. Vistavägen

Stuvsta-Snättringe

16. Vintervägen
17. Solfagraparken
18. Strömkarlen
19. Strandpark
20. Solfagravägen
21. Kräpplaparken
22. Lilla Parken
23. Snättringeparken
24. Långsjöparken
25. Fickpark Stuvsta
26. Skeppsmyreparken
27. Stuvsta torg

Segeltorp

28. Tranparken
29. Utsäljeparken
30. Drejarparken
31. Segeltorps torg
32. Norra Långsjön

Flemingsberg

33. Flemingsbergsparken
34. Kästadalsparken
35. Visättra torg
36. Gula gången
37. Visättra naturlekplats

Vårby

38. Vårbyparken
39. Vårby torg
40. Vårbybadet
41. Vårby strand
42. Solhagaparken
43. Fickpark Albysjön

Överensstämmelse med Översiktsplanen

För varje park som ingår i parkplanen redovisas det om och hur området beskrivs i översiktsplanens markanvändningskarta.

Om parken är utpekad som **viktig park** alternativt **bevarandeområde** i ÖP återfinns den tillsammans med kartan för befintlig situation för respektive park.

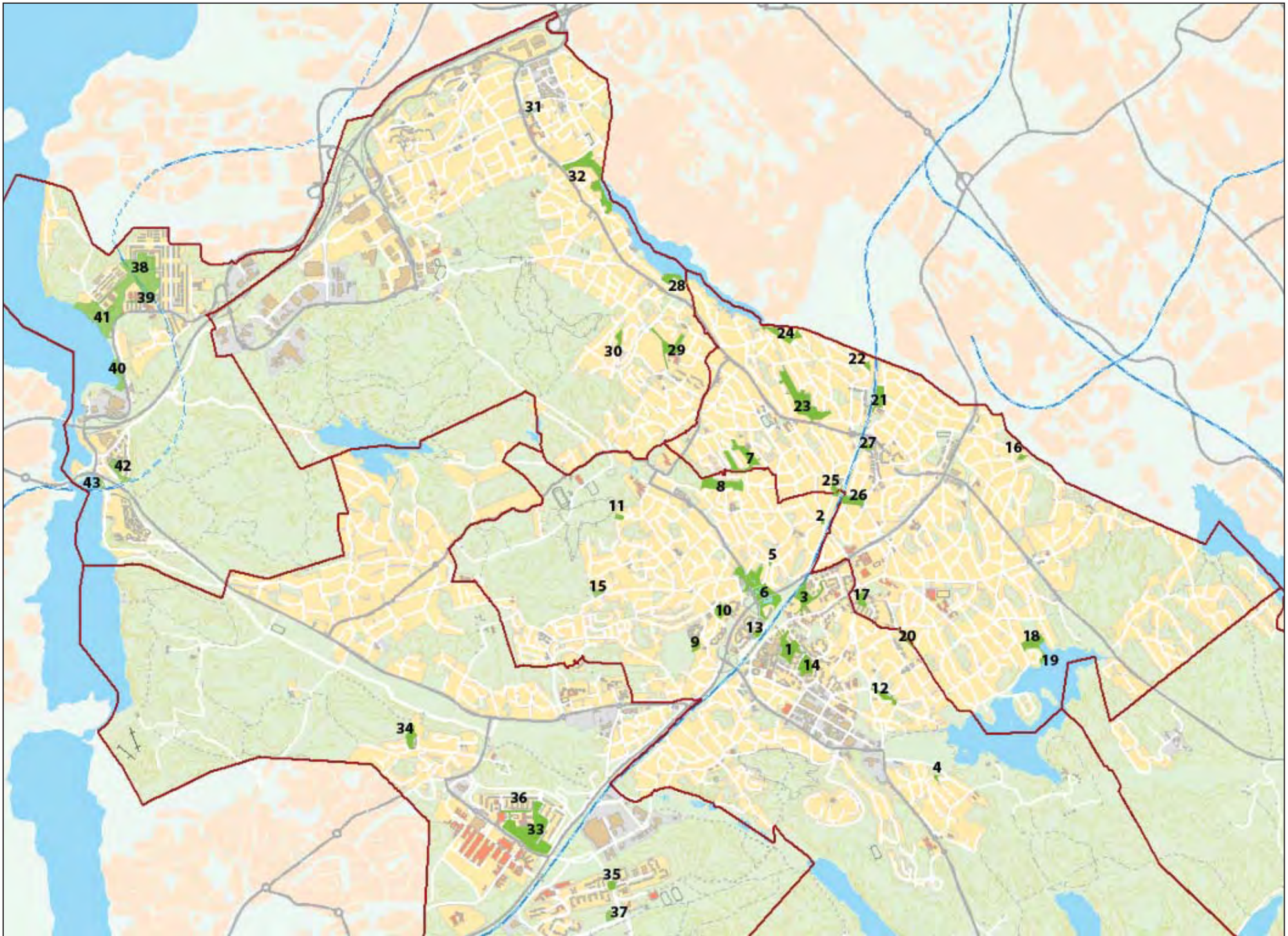


Små fickparker och torg redovisas av förklarliga skäl inte på markanvändningskartans översiktliga nivå.

Torgen har genom sina centrala lägen i centrumkärnorna stort värde som offentliga mötesplatser. Fickparkerna är viktiga som mindre grönytor insprängda i bebyggelsen i områden som kanske saknar större parker.

Fickparker och torg har markeringen:

*Fickpark
Finns inte med
på ÖP-kartan*



1. Sjödalsparken

Beskrivning

Sjödalsparken är en stadsdelspark som ligger i anslutning till Huddinge centrum.

Storlek

2,7 ha

Karaktär

Sjödalsparken innehåller kortklippta gräsytor och många stora uppvuxna träd. En lekplats ligger i parkens sydöstra del. Det finns boulebanor i parkens centrala delar och en scen i norra delen. Gångvägarna och vegetationen formar två gräsrundlar. Belysningen är ganska ny.



Omgivande bebyggelse

Sjödalsparken gränsar både till flerbostadsbebyggelse, förskola och Huddinge centrum.

Planstatus

Området är planlagt som park enligt stadsplan från 1959 och detaljplaner från 1987 och 1995.

Det är Huddinge kommun som äger marken.

Målkaraktär

Stadsdelspark

Målskötsel

Intensiv parkskötsel



Analys/åtgärder

Parken är i mycket stort behov av upprustning. Det saknas prydnadsvärden, blomning och naturliga mötesplatser. Parkens centrala läge ger den potential att nyttjas i hög grad både av boende och besökare till centrum. Det saknas också tydliga gränser mellan kvartermarken och parkmarken.

Sjödalsparken ingår som viktig del i programmet för Huddinge centrum och förslås genomgå en genomgripande omvandling. Parken behöver rustas upp med vackra perennplanteringar, blommande buskar, konstinslag, vattenmotiv och effektbelysning.



Åtgärdsförslag

Omfattande upprustning av parken enligt programmet för Huddinge centrum

Prioritet 1

2. Fickpark Stambanev

Beskrivning

Fickparken ligger i närheten av järnvägen mellan gatorna Stambanevägen och Tomtbergavägen. Områdets södra kortsida går längs Almvägen.

Storlek

0,15 ha

Karaktär

Liten park som består av en gräsyta med några få parkträd; oxlar. Markvegetationen består av högt gräs och ängsvegetation.

Parkrummet är fint men det saknas sittplatser eller något att använda ytan till. Belysning finns utmed omgivande gator.



Omgivande bebyggelse

Parkpartiet ligger i ett område med villabebyggelse.

Planstatus

Området är planlagt som park enligt stadsplan från 1976. Det är Huddinge kommun som äger marken.

Målkaraktär

Fickpark

Målskötsel

Extensiv parkskötsel



Analys/åtgärder

Parken ser övergiven ut, verkar inte användas. Det saknas bra sittplatser och blomning. Ytan är plan så det finns möjligheter att anlägga något här.

Gräsytan behöver klippas oftare för att bli mer användbar. Bra sittbänkar bör placeras i soliga lägen. Någon form av blomning bör läggas till, t ex perenner, buskar eller vårlök.



Åtgärdsförslag

Upprustning av parken

Parkutrustning
Blomsterplanteringar
Mer frekvent gräsklippning

Prioritet 2

3. Rådsparken

Beskrivning

Stadsdelsparken Rådsparken ligger vid järnvägen i anslutning till Kommunalvägen och Huddinge kyrka.

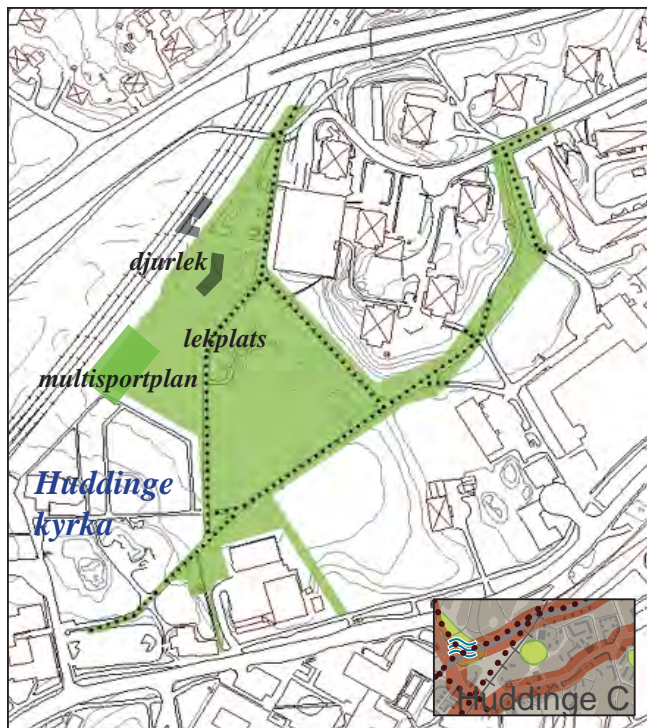
Storlek

1,6 ha

Karaktär

Rådsparken har ett rikt innehåll med lekplats, utegym och djurlek med dagpersonal. Det finns ett ungdomshäng med skatepool, multisportplan och klätterkuber. Parkbelysningen är nyligen utbytt.

Parken är populär och används för olika evenemang, t ex midsommarfirande.



Omgivande bebyggelse

Rådsparken gränsar både till flerbostadsbebyggelse i området Rådsbacken, Huddinge kyrka och prästgården.

Planstatus

Själva Rådsparken är planlagd som park enligt ändring av stadsplan från 1984. Det är Huddinge kommun som äger marken.

Djurleken regleras av en detaljplan från 1999 och är planlagd som parklek (skoländamål).

Denna mark ägs av Huga fastigheter AB.





Analys/åtgärder

Parken är välfungerande och används mycket. Det skulle behövas mer av blomning och trevliga sittplatser. En stor brist är att det saknas en tydlig entré från Kommunalvägen till parken.

Rådsparken är tänkt att få en fortsatt förstärkning av sin karaktär som aktivitetspark. Den behöver rustas upp med fina parkbänkar, blomplanteringar och effektbelysning.

Småbarnsleken behöver rustas upp vilket ingår som åtgärd i lekplatsprogrammet. Det vore önskvärt att få in vatten i parken till framförallt barnen, i form av en plaskdamm eller dusch.



Målkaraktär
Stadsdelspark

Målskötsel
Intensiv parkskötsel



Åtgärdsförslag

Upprustning av parken

Parkutrustning
Blomsterplanteringar
Trädplanteringar
Effektbelysning

Prioritet 1

4. Parkstråk Balingsnäs

Beskrivning

Det lilla parkstråket går mellan den högre belägna Täljstensvägen ned till Alunvägen.

Storlek

0,15 ha

Karaktär

Litet parkområde som innehåller en högräsyta med några träd (rönn, ek, tall och gran) och en parkväg igenom. Det finns en sliten och ovårdad sittplats med en helt igenväxt sandlåda. Området har karaktären av en f d park som inte längre sköts.



Omgivande bebyggelse

Parkstråket går igenom ett villaområde.

Planstatus

Området är planlagt som park enligt stadsplan från 1960. Det är Huddinge kommun som äger marken.

Målkarakteristik

Fickpark

Målskötsel

Extensiv parkskötsel



Analys/åtgärder

Området fungerar idag som ett parkstråk som endast passeras.

Det saknas gemensamma grönytor i Balingsnäs vilket gör att det här finns potential att skapa en fickpark.

Sittplatsen med sandlådan bör tas bort. Nya bänkar placeras i mer fördelaktiga lägen. Gräsytan behöver skötas i kanterna längs med gångvägen för att höja det allmänna intrycket.

Belysningen längs parkvägen byts ut mot för att skapa mer av parkkaraktär. Platsen kompletteras med blomning i någon form, t ex syren eller prydnadskörsbär.



Åtgärdsförslag

Upprustning av parkstråket

Parkutrustning
Belysningsstolpar
Vårblommade träd
Mer frekvent kantgräsklippning

Prioritet 3

5. Fickpark Norrängsv

Beskrivning

Det lilla parkpartiet ligger längs med Norrängsvägen mot Farvägen och Videvägen.

Storlek

0,1 ha

Karaktär

En liten park som består av en plan gräsyta som på tre sidor omgärdas av vägar. En sida vetter mot en villatomt. På gräsytan finns två bänkar placerade, några buskar och en silvergran. På ytan finns många stolpar med trafikskyltar. Belysning finns längs omgivande gator.

Omgivande bebyggelse

Parkområdet är beläget mitt i ett villaområde i Fullersta.



Planstatus

Området är planlagt som park enligt stadsplan från 1976. Det är Huddinge kommun som äger marken.

Målkarakter

Fickpark

Målskötsel

Extensiv parkskötsel



Analys/åtgärder

I dagsläget är det inte inbjudande att slå sig ner på bänkarna. Området har dock stora möjligheter att utvecklas till ett distinktare parkrum. Idag känns det mer som en plats för trafikskyltar.

Parken behöver fler buskar för att skapa ett väldefinierat parkrum. Platsen bör belysas, förslagsvis med infäst belysning i bänkarna. Det vore önskvärt att se över placeringen av trafikskyltar.



Åtgärdsförslag

Upprustning av parken

Parkutrustning
Buskplanteringar

Prioritet 2

6. Kyrkdammarna

Beskrivning

Kyrkdammarna omfattar ett parkområde som sträcker sig från Fullerstatorgssidan norrut under Huddingevägen.

Storlek

5,1 ha

Karaktär

Centralt belägen våtmarkspark som hanterar dagvatten. Välbesökta gångstråk går genom parken. Här finns en öppen vattenyta med våtmarksväxter och ängar med högt gräs och örter. Mellan ängarna finns partier med buskage. Mot norr breder en skogskant ut sig. Det finns fina träbroar i området och rikt fågelliv, bl a gräsänder.



Omgivande bebyggelse

Parken gränsar till centrumbebyggelse och villaområden.

Planstatus

Området är planlagt som park enligt stadsplan från 1979 och detaljplan från 1995. Det är Huddinge kommun som äger marken.

Målkarakteristik

Våtmarkspark/närpark



Målskötsel

Extensiv parkskötsel

Analys/åtgärder

Området föreslås att utvecklas i programmet för Huddinge centrum. Kyrkdammarna har en stor potential och bör rustas upp och ges ett mer välkomnande intryck.

Upprustningen innebär en satsning på trevliga sittplatser och målpunkter i naturparken. Bänkarna i området är generellt sett låga idag, vilket kan vara svårt för äldre. De bör bytas ut till bänkar med högre sitt höjd och armstöd. Annan utrustning som t ex papperskorgar byts också ut. Belysningen har nyligen byts ut och är fin. På vissa ställen bör man fylla på med grus, där det idag finns ihålligheter, t ex vid träbroar.

Vissa delar av våtmarksparken bör röjas för att skapa ökad trygghet och attraktiva parkrum.



Åtgärdsförslag

Upprustning av parken enligt program för Huddinge centrum

Parkutrustning
Slyröjning

Prioritet 1

7. Milstensparken

Beskrivning

Milstensparken är en närpark som sträcker sig kring radhusområdet vid Hällebergsvägen i Milsten.

Storlek

2,6 ha

Karaktär

Parken innehåller både kortklippta gräsytor och naturmarkspartier. Det är mestadels blandskog med visst inslag av berg i dagen. I anslutning till gräsytorna ligger en bollplan och lekplats.

En belyst gångväg sträcker sig genom området. Parkområdet ligger skyddat från bilvägar och har fina lövdungar där barn kan leka i skogsterräng.



Omgivande bebyggelse

Parkområdet omges av radhusbebyggelse och gränsar till förskolan Gullvivan.

Planstatus

Området är till största delen planlagt som park enligt tre olika planer (ändring av stadsplaner) från 1965, 1967 samt 1971. Delar av området är planlagt för allmänt ändamål.

Det är Huddinge kommun som äger marken.

Målkaraktär

Närpark



Målskötsel

Extensiv parkskötsel

Analys/åtgärder

Parken har stor betydelse för den angränsande bebyggelsen och omgivande skolor och förskolor.

Trevliga sittplatser behöver tillskapas för att ytterligare stärka områdets attraktivitet.



Åtgärdsförslag

Upprustning av parken

Parkutrustning
Buskplanteringar
Lekytor

Prioritet 2

8. Rosendalsparken

Beskrivning

Rosendalsparken är en större långsmal park belägen öster om Ävägen och sydost om Snättringeleden.

Storlek

2,9 ha (varav 0,25 ha ägs av JM)


Karaktär

Landskapspark med kortklippta gräsmattor och stora träd. Solitärträden består till stor del av fina gamla och stora exemplar av tall. Skogen som omger gräsytorerna är en blandskog med flera fina ekar. I övrigt finner man bl a lönn, sälg asp, körsbär och björk.

En belyst gångväg sträcker sig genom parken i öst-västlig riktning. I parken finns en stor lekplats, grusad fotbollsplan och stor öppen kortklippt gräsyta. Parken används frekvent för lek, promenader och hundrastning.

Omgivande bebyggelse

Parkområdet omges av radhusbebyggelse och villaområden.



Planstatus

Området är planlagt som park bl a enligt Stadsplan för Vänhemsområdet från 1958. Vissa delar styrs av planer från 1960 och 1977.

Det är Huddinge kommun och JM (blåmarkerat) som äger marken.

Målkarakteristik

Stadsdelspark

Målskötsel

Intensiv parkskötsel



Analys/åtgärder

Lekplatsen föreslås upprustas till en temalekplats under 2017 i lekplatsprogrammet vilket planeras ge ökad attraktivitet till parken.

Parken bör förse med ny parkutrustning som ytterligare skapar en egen karaktär åt parken. Parkbelysningsstandard bör höjas så att alla belysningsstolpar är målade.

Det saknas blommande träd. Några exemplar av förslagsvis körsbär som i blomning skulle stå i fin kontrast till tallarna.



Åtgärdsförslag

Upprustning av parken

Parkutrustning
Värlöksplantering
Perennplanteringar
Trädplanteringar
Belysning

Prioritet 1

9. Mossparken

Beskrivning

Mossparken är en närpark som ligger söder om Mossvägen och väster om Bergholmsvägen i Fullersta.

Storlek

0,6 ha

Karaktär

Parkyta med distinkt parkrum då den ligger lågt i förhållande till den omgivande bebyggelsen. Parken är fint belägen, den har kontakt med bebyggelsen fast den samtidigt ligger lite för sig själv. I väster gränsar parken till en våtmarksskog.

Parken består av en stor kortklippt gräsmatta där det finns fotbollsmål. Det finns även bänkar och grillplats. En nybyggd lekplats ligger vid slänten. Vid trappan upp mot bostäderna finns måbärs- och aroniabuskgage. Belysning saknas i parken.



Omgivande bebyggelse

Parkens norra sida gränsar till flerbostadsbebyggelse och dess östra sida mot villaområden.

Planstatus

Största delen av området är planlagt som park och anlagd lekplats enligt detaljplaner från 1987 och 1989. Gångvägen och skogsområdet är ej planlagd mark.


Det är Huddinge kommun som äger marken.

Målkarakter

Närpark

Målskötsel

Extensiv parkskötsel



Analys/åtgärder

Lekmöjligheterna i parken kan utvecklas. Kontakten till skogen skulle kunna utvecklas genom t ex spänger.

Ytan är plan så här skulle man kunna utreda i fall behov finns för lekredskap för funktionshindrade.

Standarden på bänkar bör höjas och någon form av buskage med blomning bör planteras.



Åtgärdsförslag

Upprustning av parken

Parkutrustning
Buskplanteringar
Spänger
Slyröjning

Prioritet 2

10. Fullerstaparken

Beskrivning

Fullerstaparken ligger vid Fullersta gård mot Norrängsvägen. Parkområdet omfattar även ett område sydost om gårdsmiljön mot järnvägen.

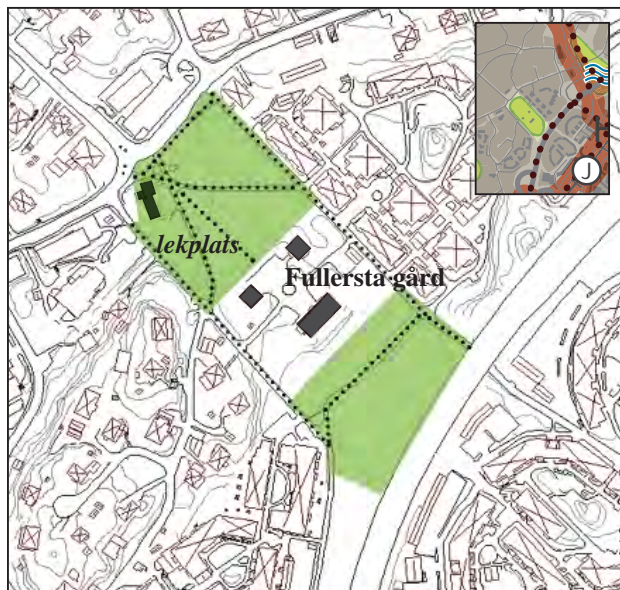
Storlek

1,6 ha

Karaktär

Fullerstaparken är en slags engelsk landskapspark med stora gamla parkträd i kortklippt gräsyta. Parken har stark karaktär av en klassisk stadspark i en mindre stad med de gamla fina villorna i blickfånget. Parken är en riktig pärla. I Fullerstaparken finns en uppskattad lekplats. Många passerar genom parken på väg till och från Huddinge centrum och pendeltåg.

I parken finns fina exemplar av bland annat stora gamla alm-, lönn- och askträd. Materialet på parkvägarna är stenmjöl eller asfalt.



Omgivande bebyggelse

Parken gränsar till flerbostadsbebyggelse, villor och Fullersta Bio.

Planstatus

Parkområdet är planlagt som park enligt stadsplan från 1985 och detaljplan från 1987.

Det är Huddinge kommun som äger marken. Fullersta gård ägs av Huga.

Målkarakteristik

Stadsdelspark

Målskötsel

Intensiv parkskötsel





Analys/åtgärder

Fullerstaparken är en fantastisk fin park dels på grund av de stora parkträden, men också för den omgivande bebyggelsen med de fina gamla bevarade villorna, Fullersta gård och Fullersta bio. Även de nya flerbostadshusen ger en fin atmosfär till parken och medför att det känns tryggare att passera genom parken kvällstid.

Vid lekplatsen finns en äldre byggnad som innehåller café. Fullerstaparken har förutsättningar till att leva upp till epitet stadspark.

Vad som saknas i parken är blomsterplanteringar. Breda perennplanteringar, lökmattor under parkträden, fina bänkar och hög standard på belysningen skulle öka parkens attraktivitet ordentligt.

Det bör även planeras för föryngring av parkträden. Växtmaterialet bör väljas så att den historiska karaktären förstärks.



Åtgärdsförslag

Upprustning av parken

- Parkutrustning
- Lekytor
- Perennplanteringar
- Träd- och buskplanteringar
- Effektbelysning
- Konstutsmyskning

Prioritet 1

11. Krokvägen

Beskrivning

Området som har potential att bli en liten fickpark ligger mellan Krokvägen och Älgvägen i Fullersta, i direkt anslutning till Källbrinksskogen.

Storlek

Ca 0,25 ha

Karaktär

Parkområde som idag består av en del med korklippt gräs, där barn spelar fotboll. Vid gräsytan växer några träd, t ex rönn och sälg. En annan del som ligger i anslutning till skogen består av högre gräs med buskage. Området är plant. Platsen har värde för de närmast boende. Belysning saknas på platsen men finns på de omgivande gatorna.

Omgivande bebyggelse

Platsen omsluts av villor och dess västra sida gränsar till skogen.



Planstatus

Området är planlagt som natur enligt detaljplan från 1995. Huddinge kommun äger marken.

Målkarakteristik

Fickpark/närpark

Målskötsel

Extensiv parkskötsel

Analys/åtgärder

Platsen skulle kunna utvecklas som närpark och mötesplats i området. Det skulle räcka med några välplacerade parksoffor i söderläge, buskage och några parkträd.

Området där platsen möter skogen skulle behöva ses över. För att öka kontakten med naturområdet bör det röjas kring en tydlig gångstig in i skogen.



Åtgärdsförslag

Upprustning av parken

Parkutrustning
Träd- och buskplanteringar

Prioritet 3

12. Ängsnäs

Beskrivning

Parkområdet ligger vid Trehörningsvägen och sträcker sig fram till Lännavägen i väster.

Storlek

Ca 0,7 ha

Karaktär

Parkområdet ligger utmed ett genomgående gångstråk som sträcker sig längs ett delvis öppet dike. Två fina broar går över diket och vid den större finns en trevlig sittmiljö. I östra delen ligger en nybyggd lekplats med båttema. Parken är ett fint område för de boende att leka och träffas i. Belysningen är ny.

Omgivande bebyggelse

Parkområdet omges av nybyggda parhus samt flerfamiljsbostäder.

Planstatus

Parkområdet är planlagd som park enligt detaljplan från 2006. Huddinge kommun äger marken.



Målkaraktär

Närpark

Skötsel

Extensiv parkskötsel



Analys/åtgärder

Parken är nyligen byggd och i mycket fint skick.

Det är viktigt att diket sköts och att sly hålls efter för att bevara öppenheten. Parkens offentliga prägel bör bestå. Eventuell privatisering från enskilda fastighetsägare på allmän mark måste hållas efter eftersom parkstråket behöver ha sin bredd för att uppfattas som park och inte enbart gångstråk.



Åtgärdsförslag

Förvaltning av det befintliga

13. Fullersta torg

Beskrivning

Fullersta torg ligger centralt i Huddinge väster om pendeltågsstationen.

Storlek

Ca 0,1 ha

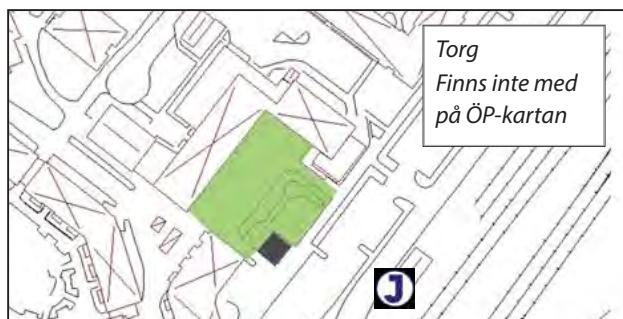
Karaktär

Fullersta torg består av en hårdgjord del som avgränsas av byggnadskropparna. En liten trappa leder ned till en busk- och trädplanterad del som vetter mot pendeltågs-spåret. Många människor passerar mellan Huddinge centrum och Fullersta via gångstråket väster om torget.

Tidigare fanns här fler sittbänkar och var en trevlig plats. Nu är det ganska nedgången och verkar inte användas nämnvärt. En kiosk vid platsen fungerar inte tillsammans med resten av byggnaderna eller torget.

Omgivande bebyggelse

Torget omges av flerbostadsbebyggelse med affärer och restauranger i bottenvåningen.



Planstatus

Fullersta torg är planlagd som allmän plats (gata eller torg) enligt ändring av stadsplan från 1987. Huddinge kommun äger torget.

Målkarakteristik

Fickpark/torg



Målskötsel

Intensiv parkskötsel

Analys/åtgärder

Torget fungerar inte tillsammans med den planterade delen; de är som två olika delar.

I samband med omvandlingen av Huddinge centrum planeras för det för fler bostäder i detta område. Det vore önskvärt att rusta upp den befintliga miljön som har många värden. Om torget blir föremål för exploatering så bör det på något annat sätt tillskapas en offentlig plats här.



Åtgärdsförslag

Anläggning av torg i samband med exploateringsprojekt

Prioritet 2

14. Klockarbacken

Beskrivning

Naturområdet ligger längs med Sjödalsbacken strax öster om Sjödalsparken. Området gränsar i norr till Klockarvägen.


Storlek

1,2 ha

Karaktär

Sjödalsberget är ett kuperat skogsparti som ligger upphöjt på en kulle. Områdets västra och södra sidor slutar brant nedåt medan lutningen på dess andra sidor är mjukare. Det finns i området många fina kvaliteter, som t ex öppna, soliga platser med berghällar.

Vegetationen består av äldre tallar men även asp, björk, lönn och rönn. Platsen är välbesökt vilket många upp-trampade stigar och kojbyggen vittnar om.



Omgivande bebyggelse

Naturpartiet ligger i ett område med flerbostadsbebyggelse

Planstatus

Området är planlagt som kvartersmark för bostäder där naturmarken ska bevaras enligt detaljplan från 1995. Det pågår ett detaljplanearbete för att förlägga bebyggelse längs med Sjödalsbacken. Inriktningen är att det återstående naturområdet ska planeras som park. Det är Huga Fastigheter som äger marken idag.

Målkaraktär

Skogspark

Målskötsel


Extensiv parkskötsel



Analys/åtgärder

Parken har genom sin naturkaraktär ett stort värde för närrecreationen i området. I programmet för Huddinge centrum beskrivs det som att området ska tillgängliggöras som en tätortsnära skogspark. Dess vilda karaktär bör bevaras då den erbjuder andra vistelsevärden än den närliggande Sjödalsparken.

Om skogsparken i högre grad ska nyttjas som närpark så bör dock vissa delar med försiktighet gallras ut för att skapa ljusinsläpp och trygghet. Trevliga sittplatser bör skapas på soliga platser. Upptrampade stigar förtydligas genom t ex träspänger. Tillgängligheten ökas genom tydliga entreér från olika håll.



Åtgärdsförslag

Anläggning av skogspark enligt program för Huddinge centrum

Viss parkutrustning, t ex bänkbord
Slyröjning

Prioritet 1

15. Vistavägen

Beskrivning

Området är beläget längs med Vistavägen i Glömsta.

Storlek

0,5 ha

Karaktär

Stor del av området består av öppen ängsmark och hästhagar. Ett öppet dagvattendike går längs med Vistavägen. Norra delen av området gränsar till ett villaområde, här är marken mer kuperad och trädbevuxen. Det är framförallt asp och gran som växer i detta naturparti. Stigar genom området tyder på visst nyttjande.

Omgivande bebyggelse

Platsen är omgiven av småhusbebyggelse.



Planstatus

Det finns en ny detaljplan för området. Det aktuella området är planlagt som parkmark för lek- och dagvattenändamål.

Det är Huddinge kommun som äger marken.

Målkarakteristik

Närpark

Målskötsel

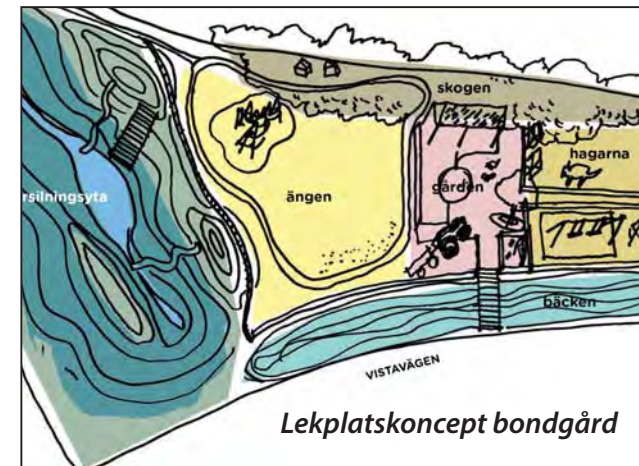
Intensiv parkskötsel



Analys/åtgärder

Det är brist på lekplatser och närparker i Glömsta och Vistaberg. En lekplats i detta läge har potential att bli en mötesplats för hela området.

Lekplatsen kommer att gestaltas med ett gårdstema för att anknyta till det tidigare omgivande kulturlandskapet. Utformningen med ett bärande tema är i linje med Lekplatsprogrammets inriktning där egen identitet och särprägel ska utmärka Huddinge lekplatser.



Åtgärdsförslag

Anläggning av kommunal lekplats

Prioritet 1

16. Vintervägen

Beskrivning

Området har en trekantig form och ligger insprängd i ett nybyggt bostadsområde i Stensängen. En gång- och cykelväg passerar längs parkområdets södra kant.

Storlek

Ca 0,25 ha

Karaktär

Litet kuperad område med ängskaraktär och inslag av ek och hästkastanj. Markskiktet innehåller ängsväxter som midsommarblomster. Belysning saknas på platsen.

Vegetationen är rester av en tidigare trädgård som tillhörde Stensängens gård. Parkområdet innehåller ruiner av gårdsbyggnaden och det finns även en jordkällare på platsen. Jordkällaren bedömdes i planbeskrivningen ha upplevelsekvalliteter för området.



Omgivande bebyggelse

Villa- och radhusbebyggelse

Planstatus

Området är planlagt som parkmark enligt detaljplan från 2003. Huddinge kommun äger marken.



Målkaraktär

Fickpark

Målskötsel

Extensiv parkskötsel

Analys/åtgärder

Eftersom det saknas anlagda parker i området kan en mindre park ha stor betydelse här.

Området är klassat som bristområde i lekplatsprogrammet, dvs det är inte möjligt att nå en kommunal lekplats inom 500 meter från bostaden.

Parken ges en tydligare offentlig prägel med ordnade sittplatser och lek.

Parkens naturkaraktär bevaras i hög grad. Åtgärder för att gynna fjärlslivet genomförs, t ex anläggning av blomsterplanteringar som attraherar insekter och fjärlar.



Åtgärdsförslag

Upprustning av parken

Parkutrustning
Lekyta
Buskplanteringar
Perennplanteringar
Slyröjning

Prioritet 2

17. Solfagraparken

Beskrivning

Parken ligger nära Kvarnbergsplan, vid Drakvägen/Runvägen. Parken ligger centralt i Huddinge med många närboende. Området är avskilt från biltrafik. En gång- och cykelväg finns i parkens södra del.

Storlek

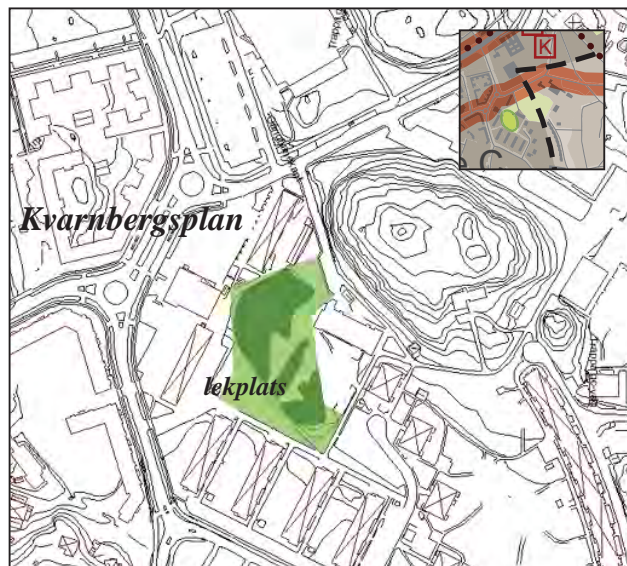
Ca 0,7 ha

Karaktär

Tallarna är många och bildar en krans runt parken och skapar därmed ett härligt tallrum. Vissa av tallarna har enorma rötter och är karaktärsfulla. Området är starkt kuperat och det finns stora partier av hällmark.

Förutom de fina tallarna finns bla sälg, bukettapel, lönn, rönn, try och alm. I markskiktet dominerar kortklippt gräs på högplatån mellan hällmarksområdena. Stora mattor med styvmorsviol pryder också parken.

Parken innehåller en lekplats och en fotbollsplan. Vissa delar av parken är belyst.



Omgivande bebyggelse

Runt parken ligger flerbostadshus i flera våningar. En förskola gränsar till parken.

Planstatus

Området är planlagt som park enligt stadsplan från 1950-talet. Huddinge kommun äger marken.



Målkaraktär

Närpark

Målskötsel

Extensiv, varsam skötsel

Analys/åtgärder

En skötselplan för naturpartiet bör tas fram. Parken bör få nya bänkar med armstöd och papperskorgar.



Åtgärdsförslag

Upprustning av parken

Parkutrustning
Skötselplan
Buskplanteringar

Prioritet 2

18. Strömkarlen

Beskrivning

Parkområdet gränsar till sjön Trehörningen. Längs parkens västra del går Långkärrsvägen.

Storlek

Ca 1,4 ha

Karaktär

Parken består av två delar. En del ligger vid Långkärrsvägen och den innehåller en grusad bollplan och en lekplats med bänkar. Denna del har kortklippt gräsyta. Genom området går en bred asfalterad gång- och cykelväg. Belysningsstolparna är galvaniserade och armaturerna är enkla "plåtlådor".

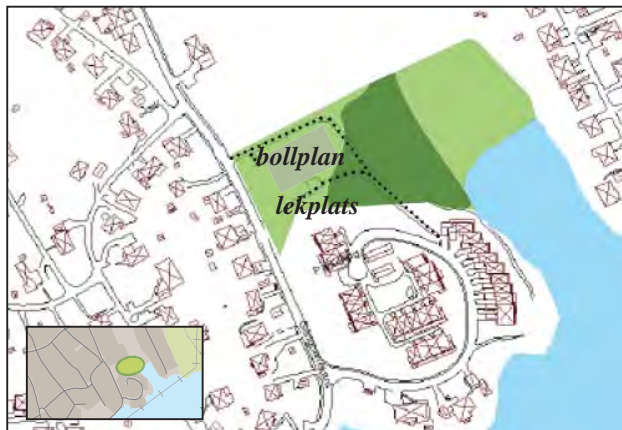
Den övriga delen består av ett frodigt lövskogsområde med höga träd, täta buskage och högt gräs. Inom området finns frodiga och fuktiga ängar med högt gräs och rikt näringsinnehåll. På flera ställen finns uppslag av vass.

Omgivande bebyggelse

Villa- och radhusbebyggelse omger området.

Planstatus

Området är detaljplanelagt som park enligt stadsplan från 1945 samt 1978. Huddinge kommun äger marken.



Målkaraktär

Närpark

Målskötsel

Extensiv parkskötsel

Analys/åtgärder

Parken saknar blomning och belysningen är i behov av upprustning. Den frodiga delen av området är för kompakt och igenväxt. Det behöver öppnas upp gläntor i den slutna vegetationen.

Parken skulle kunna utvecklas genom exempelvis blommande parkträd, typ körsbärsträd så att ett distinktare parkrum skapas. Parken bör kompletteras med ett utbud som vänder sig till vuxna också, t ex utegym eller boulebana.

Standarden på belysningen bör höjas med målade stolpar. Parkutrustning som bänkar och papperskorgar bör bytas ut.



Åtgärdsförslag

Upprustning av parken

Parkutrustning
Belysningsstolpar
Trädplanteringar
Slyröjning

Prioritet 2

19. Strandpark

Beskrivning

Parkområdet sträcker sig längs med sjön Trehörningen.

Området hör ihop med föregående parkområde som ligger i nordväst (nr 18. Strömkarlen).

Storlek

Ca 0,3 ha

Karaktär

Genom området leder en gångväg. Det är ett fint parkområde med härlig utsikt över sjön. Området består av en udde med mjuka berghällar, tallar i kortklippt gräs-matta. I strandkanten växer vass.

På vissa delar i parkområdet går man på träbroar intill vattnet. Här växer även gökärt och gullviva. Udden är en härlig plats att sola och koppla av vid.



Omgivande bebyggelse

Ett område med radhusbebyggelse gränsar till parken.

Planstatus

Området är detaljplanlagt som park enligt en stadsplan från år 1978. Plankartan är illustrerad med en lekplats som antingen är borttagen eller aldrig blev genomförd. Det är Huddinge kommun som äger marken.



Målkaraktär

Fickpark

Målskötsel

Platsen sköts i dagsläget av boende i området.

Analys

Strandparken har genom sin vattenkontakt stor potential att bli en fin, välbesökt fickpark.

Parken behöver kompletteras med parkutrustning som bänkar, papperskorgar och cykelställ. Ett par bänkbord borde också placeras ut.



Åtgärdsförslag

Upprustning av parken

Parkutrustning

Prioritet 2

20. Solfagravägen

Beskrivning

Solfagravägen går mellan Kvarnbergsplan och sjön Trehörningen. Längs Solfagravägens ena sida sträcker sig en bred parkremsa.

Storlek

Ca 0,2 ha

Karaktär

Parkremsan är ca 10 meter bred och består av en gräsyta med några enskilda träd och buskar. Det känns som gaturummet idag är mycket brett, vilket kan medföra fortkörning på sträckan. Gräsytan är delvis privatiserad då den används för bilparkering. Ytan närmast trottoarkanten (granitkantsten) består av grus.



Omgivande bebyggelse

Villabebyggelse. Området ligger nära tätare bebyggelse med flerbostadshus.

Planstatus

Området är planlagt som park enligt stadsplan från 1976. Huddinge kommun äger marken.

Målkarakter

Parkstråk


Målskötsel

Extensiv parkskötsel

Analys och åtgärder

Parkremsan upplevs som väldigt bred och tråkig att promenera längs med.

Remsan föreslås rustas upp med trädplanteringar i gräsytan och vårlökar för att åstadkomma blomning. Trevliga sittplatser med bänkar och papperskorgar placeras ut längs sträckan.



Åtgärdsförslag

Upprustning av parkstråket i samband med gatuombyggnad

Parkutrustning
Trädplanteringar
Vårlöksplantering

Prioritet 2

21. Kräpplaparken

Beskrivning

Kräpplaparken ligger mellan järnvägen och Dalkarlsvägen. Parken ligger i anslutning till Kräpplaskolan.

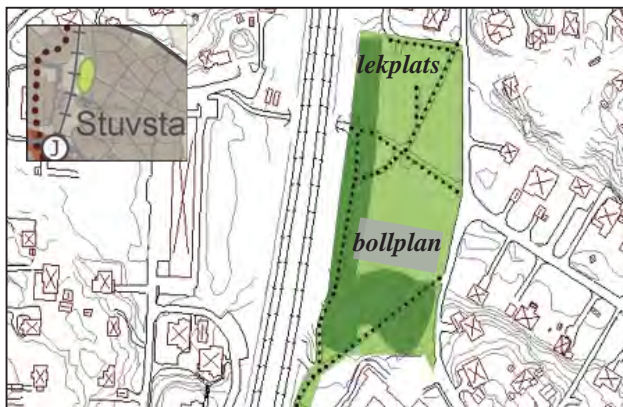
Storlek

Ca 1,6 ha

Karaktär

Parken består av stora kortklippta gräsmattor och med några få höga parkträd. En lekplats ligger i den norra delen. I mitten ligger en grusad bollplan. Den södra delen av parken utgörs av natur med lövskogsliknande karaktär. Denna del är relativt blockrik.

Kräpplaparkens läge gör den bullerutsatt. Från parken finns en järnvägsundergång, vilket gör att det är lätt för boende på andra sidan av järnvägen att nå parken. Det finns belysning i parken.



Omgivande bebyggelse

Kräpplaparken omges av villabebyggelse med flerfamiljshus på andra sidan järnvägen.

Planstatus

Området är planlagt som park enligt ändring av stadsplanen från 1984.

Det är Huddinge kommun som äger marken.

Målkarakteristik

Stadsdelspark

Målskötsel

Intensiv parkskötsel



Analys/åtgärder

Kräpplaparken har ett central läge och kan nås av många människor. Parken fungerar även som viktigt grönstråk med mycket folk som passerar.

Parken upplevs i dagsläget inte som en helhet utan olika delar som inte fungerar tillsammans. Grusplanen ligger och täpper till kontakten med naturslänten. Området behöver disponeras om och rumslighet behöver skapas. Det ligger en byggnad i mitten av parken (ser ut som gammal kiosk) vars användning behöver klargöras. Dess nuvarande placering är inte idealisk.

Parken saknar blomning, som vårblomande träd, buskage eller stora lökplanteringar. Det saknas även något speciellt att titta på när man slår sig ner på parkbänkarna. Plantering av perenner, blommande parkträd, vårlök och blommande buskage föreslås. Lekplatsen är i bra skick men skulle behöva kompletteras med fler aktiviteter för äldre barn.



Åtgärdsförslag

Upprustning av parken

Parkutrustning
Prydnadsplanteringar
Lekutrustning

Prioritet 1

22. Lilla Parken

Beskrivning

Parken ligger omgiven av gatorna Åldermansvägen, Stor-skogsvägen och Husmansvägen. Området ligger nära järnvägen.

Storlek

Ca 0,25 ha

Karaktär

Platsen har karaktär av park med stora träd (ek, björk, sälg, lönn, gran). Största delen av parkområdet utgörs av en äng med högt gräs. Här finns fotbollsmål vilket tyder på användning av närboende. I ena delen av parken finns ett parti med mer skogskänsla med hållmark och blåbärris. Visst buller hörs från järnvägen. Delar av parkens kanter har privatiseras och används som parkeringsplats.

Parken ger intryck av att tidigare haft en mer påfallande parkkaraktär. Det finns spår av trädgårdsväxter. Belysning finns på omgivande gator.



Omgivande bebyggelse

Villabebyggelse omger parkområdet.

Planstatus

Området är planlagt som park enligt stadsplan från 1941. Huddinge kommun äger marken.



Målkaraktär

Fickpark

Målskötsel

Extensiv parkskötsel

Analys och åtgärder

Parken omges av gator vilket ger den en tydlig avgränsning mot omgivningen vilket är en fördel.

Platsen har potential att fungera som samlingsplats för boende i området. Parken bör avgränsas rumsligt med hjälp av låga buskar eller liknande. Bänkar placeras i trevliga soliga lägen. Gräset behöver klippas oftare för att möjliggöra olika bollspel, t ex fotboll, brännboll.



Åtgärdsförslag

Upprustning av parken

Parkutrustning
Prydnadsplanteringar
Mer frekvent gräsklippning

Prioritet 2

23. Snättringeparken

Beskrivning

Snättringeparken ligger delvis på en höjd norr om Häradsvägen. Platsen kallas även **Kallskärsklinten**.

Storlek

Ca 5,3 ha

Karaktär

Fin och rymlig naturpark som ligger högt belägen i Stuvsta. Stora delar av parken består av tallskog, men här finns även mycket inslag av lövträd. Centralt i naturparken finns en stor äng med natur runt om som skapar ett härligt parkrum. Förutom tallskogen finns stora nyponbuskage, körsbärsträd och ett stort gullregnsträd. Söder om ängen finns flera hällmarksklippor med en vidunderlig utsikt över Huddinge.

Den stora ängen används som festplats vid det årliga valborgsmässöfirandet. Det finns ingen belysning i Snättringeparken.



Omgivande bebyggelse

Snättringeparken omges av villabebyggelse från alla håll. Ett vattentorn ligger i parkområdets högst belägna delar.

Planstatus

Området är planlagt som park enligt stadsplaner från 1943. Det är Huddinge kommun som äger marken.

Målkaraktär

Närpark

Målskötsel

Intensiv parkskötsel



Analys/åtgärder

Parken är en riktig pärla och fungerar bra som den ser ut idag. Platsen är dock svår att hitta till om man inte känner till den. Det saknas gångvägar i parken och sluttningen för att ta sig upp till södra delen är brant.

Snättringeparken behöver kompletteras med bänkar och bänkbord på några enstaka platser. Entréerna förbättras liksom tillgängligheten genom grusade gångstigar. Skyltning behövs för att markera att här ligger en allmän park

En mindre yta med naturlek samt naturgym anläggs. Det är dock oerhört viktigt att dessa naturlekredskap anpassas till den fina naturparken. Det skulle t ex kunna vara balansgångslek med bark som underlag. Dessa ytor bör ligga så att de smälter in i naturen.



Åtgärdsförslag

Upprustning av parken

Parkutrustning
Uteym och naturlek
Slyröjning

Prioritet 1

24. Långsjöparken

Beskrivning

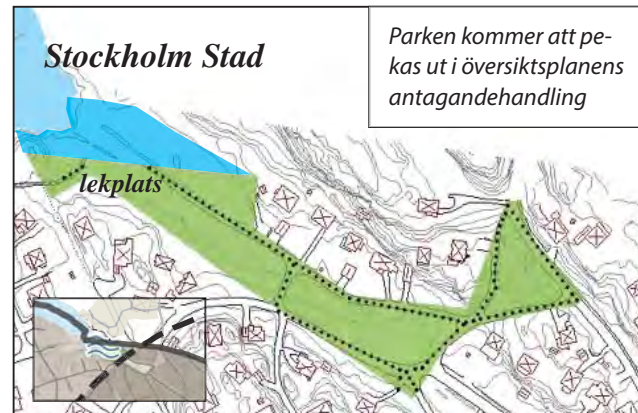
Parkområdet består av flera små delområden som ligger längs med Stambanvägen ner mot Långsjön.

Storlek

Ca 0,9 ha (+ 0,3 ha på Stockholmsidan)

Karaktär

Närmast sjön finns en lummig del med sittplatser. Efter denna kommer en lekplatsdel som innehåller en gräsfotbollsplan med fotbollsmål, lekredskap och sittplatser. Nästa del är en grusad yta som troligen har fungerat som etableringsyta vid ombyggnation av Stambanvägen. Längst från sjön finns en trekantig yta som består av högt gräs med träd. Viss belysning finns i parken, bl a bitvis längs gångvägen.



Omgivande bebyggelse

Villabebyggelse. Området ligger nära tätare bebyggelse med flerbostadshus.

Planstatus

Området är planlagt som park enligt stadsplan från 1941. Huddinge kommun äger marken på kommunens sida. Stockholm Stad äger marken närmast sjön (blåmarkerad på kartan).



Målkaraktär

Närpark

Målskötsel

Intensiv parkskötsel

Analys och åtgärder

Parken föreslås att rustas upp i samarbete med Stockholm Stad. Delar av parkområdet är nedgånget och bör fräschas upp. Ytan som använts som etableringsplats bör iordningsställas. Blommande träd och buskar saknas, parken känns något torftig.

Långsjöparken bör få mer av parkkaraktär. Kontakten med vattnet bör stärkas genom slyröjning och skapande av siktlinjer mot sjön. Platsen är lämplig att förlägga ett utegym på, som målpunkt för promenader runt sjön.

I lekplatsprogrammet föreslås att lekplatsen rustas upp med ett ökat lekutbud.



Åtgärdsförslag

Upprustning av parken

Parkutrustning
Utegym
Trädplanteringar
Buskplanteringar
Siktröjning mot sjön

Prioritet 1

25. Fickpark Stuvsta

Beskrivning

Parkområdet ligger omgiven av gatorna Stambanevägen och Norrängsvägen.

Området ligger bredvid av järnvägen.

Storlek

Ca 0,4 ha

Karaktär

Området består av två delar som ligger på ömse sidor om Stambanevägen. På delen som ligger närmast järnvägen finns en liten plan gräsyta med örter. Delen som ligger på den västra sidan av Stambanevägen finns en större gräsyta som går in mellan flerbostadshus och villabebyggelse.

Här finns också några parkträd, bl a rödbladig lönn och sälg. Området närmast flerbostadshusen är privatiserad genom odlingslotter på parkmarken.

Belysning finns på gång- och cykelvägen och på gatorna.



Omgivande bebyggelse

Parkområdet omges av villa- radhus samt flerbostadsbebyggelse.

Planstatus

Området är planlagt som park enligt ändring av stadsplan från 1984. Huddinge kommun äger marken.

Målkaraktär

Fickpark/entré till Skeppsmyreparken

Målskötsel

Extensiv parkskötsel



Analys och åtgärder

Standarden på den delen som ligger intill järnvägen bör höjas så att det känns som en värdig entré till Skeppsmyreparken.

En samlingspunkt kan skapas på den andra ytan genom att bänkar placeras ut tillsammans med papperskorgar. Entrén till ytan behöver tydliggöras. En plantering med perenner skulle bidra till höjning av parkkvaliteten.

En tydligare avgränsning mellan privat och offentligt behövs i området mellan flerbostadshusen och villorna.



Åtgärdsförslag

Upprustning av parken

Parkutrustning

Trädplanteringar

Perennplanteringar

Prioritet 3

26. Skeppsmyreparken

Beskrivning

Skeppsmyreparken ligger längs järnvägen och avgränsas genom gatorna Stationsvägen, Norra Parkvägen, Södra Parkvägen samt Renvägen.

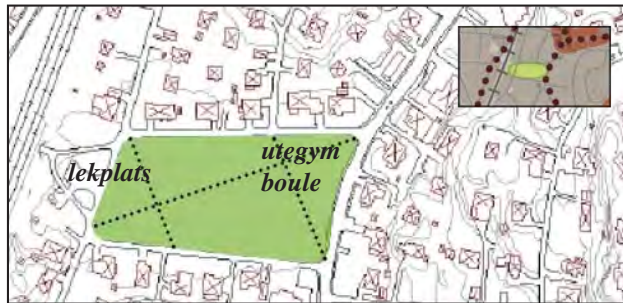
Storlek

1,2 ha

Karaktär

Skeppsmyreparken som byggdes om 2012 innehåller två framträdande björkalléer. Parken har genom uppbyggnaden fått en klassisk parkkaraktär med trädplanteringar, central gräsrundel, öppna gräsytor och gångvägar av stenmjöl. En diagonal gångväg sträcker sig genom parken.

Belysta trämurar ramar in aktivitetsytor med boule, utegym, streetbasket samt lekplats. Trämurarna pryds med konstverk i form av bronskorror. En slingrande smal barkbelagd stig rör sig runt parken i en slinga. Ny belysningsanläggning finns.



Lekplatsen innehåller lekredskap för barn i olika åldrar, bl a en större klätterställning i form av ett lekskepp och "trasmattan"; en veckad gummiyta i olika färger.

Omgivande bebyggelse

Skeppsmyreparken omges av villabebyggelse .

Planstatus

Området är bestämt som park med allmänt ändamål enligt ändrade stadsplanebestämmelser från 1955. Det är Huddinge kommun som äger marken.

Målkaraktär

Stadsdelspark

Målskötsel

Intensiv parkskötsel



Analys/åtgärder

Parken är fin och välbesökt. Utbudet bedöms vara attraktivt och intresserar en större mängd personer än bara närboende. Parken fungerar bra som den ser ut idag. Det som saknas är toaletter och en kantavgränsning mot gatan längs Norra- och Södra Parkvägen. Kanten blir sönderkörd av parkerande bilar.

Skeppsmyreparken förslås återplanteras med björk i etapper, i takt med att flera björkar blir gamla och måste tas ned.



Åtgärdsförslag

Förvaltning av det befintliga

Trädplanteringar

Prioritet 2

27. Stuvsta torg

Beskrivning

Stuvsta torg ligger centralt i Stuvsta centrum vid Stuvsta pendeltågsstation.

Storlek

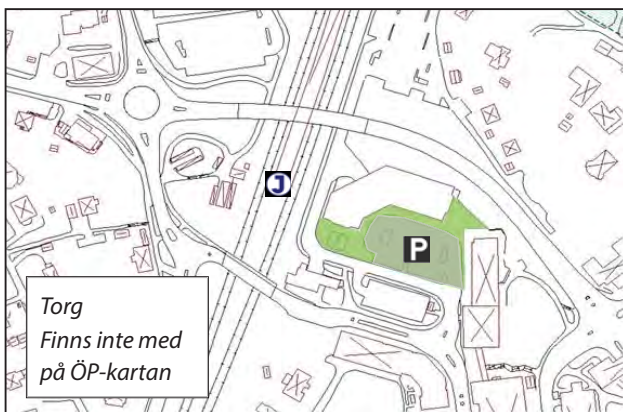
Ca 0,2 ha

Karaktär

Stuvsta torg består till största delen av parkeringsplatser och gator. Det finns vissa torgdelar längs sidorna där det finns trädplanteringar och sittmöbler. Det är mycket folk vistas på torget som besökare till affärerna eller som pendalare med tåg eller buss.

Omgivande bebyggelse

Torget omges av centrumbebyggelse och flerbostadsbebyggelse med affärer i bottenvåningen.



Planstatus

Stuvsta torg är till största delen planlagt som allmän platsmark (gata eller torg) enligt ändring av stadsplan från 1984. Huddinge kommun äger torget.



Målkaraktär

Torg/fickpark

Målskötsel

Intensiv parkskötsel

Analys/åtgärder

I dagsläget existerar inget riktigt torg utan endast en stor parkeringsplats.

Men då det finns behov av en gemensam samlingsplats vore det önskvärt att tillskapa ett riktigt torg alternativt en fickpark på denna plats. I samband med eventuell tillkommande förtätning bör en offentlig plats för möten tillskapas här.



Åtgärdsförslag

Anläggning av torg i samband med exploateringsprojekt

Prioritet 1

28. Tranparken

Beskrivning

Tranparken ligger längs Långsjön öster om Häradsvägen. Området sträcker sig mellan Tranvägen och Notariestigen.

Storlek

0,8 ha

Karaktär

Tranparken är ett park- och naturområde vid Långsjön. En del av området har stark parkkaraktär med klippta gräsytor och stora alar och björkar.

En gångväg leder igenom området, längs med vattnet. Vegetationen är i vissa partier tät med högt gräs och mycket sly. Utsikten mot sjön skulle kunna tas tillvara i högre utsträckning.

I ena änden av området finns en stor kortklippt gräsmatta. Intill ligger en lekplats och grusad fotbollsplan. Längs med parkstråket finns sittplatser och en badbrygga. Området är mycket trivsamt att promenera i.

Vegetationen består bl a av fina tallar, björk och al närmast vattnet och i strandkanten växer vass. Markskiktet innehåller ljung, högt gräs och örnbräken.



Omgivande bebyggelse

Tranparken omges av villa- och radhusbebyggelse.

Planstatus

Parkområdet är planlagt som park enligt ändring av stadsplan från 1957.

Det är Huddinge kommun som äger marken.

Målkaraktär

Närpark

Målskötsel

Extensiv parkskötsel



Analys/åtgärder

Lekplatsen kommer att uppgöras till förhistorisk temalekplats och rustas upp under 2015.

Delar av gångstråket behöver slyröjas för att öka överblickbarheten över sjön och förstärka trygghetskänslan. Entréerna till parken, särskilt från östra sidan, behöver tydliggöras. Vissa delar uppfattas inte som offentliga i dagsläget. Det behöver tillskapas fler och bättre sittplatser. Belysningen behöver också förbättras.



Åtgärdsförslag

Upprustning av parken

Parkutrustning
Belysning
Buskplanteringar och vårlökar
Siktröjning mot sjön

Prioritet 1

29. Utsäljeparken

Beskrivning

Utsäljeparken ligger i anslutning till Utsäljeskolan väster om Häradsvägen i Segeltorp.

Storlek

2,0 ha

Karaktär

Parken som har karaktär av lek område kan genom sin närhet till skolan lätt uppfattas som en del av skolgården. Området består bl a av en stor grusad fotbollsplan, gräsyta och basketplan. På vinter används den branta gräsytan som pulkabacke.

Lekområdet övergår i naturpartier i den nordöstra delen och delvis väster om bollplanen. Ett gångstråk leder igenom området.



Omgivande bebyggelse

Utsäljeparken omges av villa- och radhusbebyggelse.

Planstatus

Parkområdet är planlagt som park enligt ändring av stadsplan från 1973.

Det är Huddinge kommun som äger marken.

Målkaraktär

Närpark

Målskötsel

Extensiv parkskötsel



Analys/åtgärder

Området är välanvänt och viktigt för många barn. Därför vore det lämpligt att förlägga fler aktivitetsytor till lekområdet som t ex multisportplan med konstgräs.

Det finns behov av fler bänkar och trevliga sittplatser. Standarden på belysningen på gångvägen skulle behöva höjas. Blomning i parken i form av buskar eller perenner skulle öka attraktiviteten.

Möjligheten att spola grusplanen vintertid bör undersökas för att skapa mervärden under hela året.

Åtgärdsförslag

Upprustning av parken

Parkutrustning
Belysning
Prydnadsplanteringar
Multisportplan
Aktivitetsytor

Prioritet 1

30. Drejarparken

Beskrivning

Drejarparken ligger öster om Drejarvägen i Utsälje.

Storlek

Ca 0,55 ha

Karaktär

Parken består av en lekplats och en instängslad grusplan. Parken har karaktär av områdeslekplats eftersom den är den största lekplatsen i området.

I anslutning till lekplatsen växer många aspar samt ek och sälg. Runt grusplanen växer mycket tall och blandskogssly. En gång och cykelväg sträcker sig från Drejarvägen förbi grusplanen och lekplatsen och vidare in i radhusområdet. Belysning finns längs gång- och cykelvägen.

Omgivande bebyggelse

Parkområdet gränsar till villa- och radhusbebyggelse.



Planstatus

Parkområdet är planlagt som park enligt ändring av stadsplan från 1973. Huddinge kommun äger marken.

Målkarakteristik

Närpark

Målskötsel

Extensiv parkskötsel



Analys/åtgärder

En viktig plats eftersom det saknas större alternativa lektytor i området. Lekplatsprogrammet föreslår att lekplatsen rustas upp med utökad lekutbud eftersom platsen bedöms ha potential.

Grusplanen är en viktig plats att kunna samlas vid för spontanidrott. Det finns behov av slyröjning runt grusplanen för ökad trygghet och det skulle behövas fler bänkar i området.



Åtgärdsförslag

Upprustning av parken

Slyröjning
Parkutrustning
Konstgräs på bollplanen

Prioritet 1

31. Segeltorps torg

Beskrivning

Segeltorps torg är beläget vid Gamla Södertäljevägen.

Storlek

Ca 0,1 ha

Karaktär

Torget består av en ganska liten, långsmal yta mellan husen. Platsen har en öppen karaktär och öppnar sig mot gatan. Träd och planteringslådor möblerar torgytan tillsammans med sittbänkar.


Omgivande bebyggelse

Torget omges av flerbostadsbebyggelse med affärer i bottenplan. Segeltorpsskolan ligger nära platsen.

Planstatus

Segeltorp torg är planlagt som allmän platsmark (gata eller torg) enligt stadsplan från 1975.

Huddinge kommun äger största delen av torget.



Målkarakteristik

Torg

Målskötsel

Intensiv parkskötsel

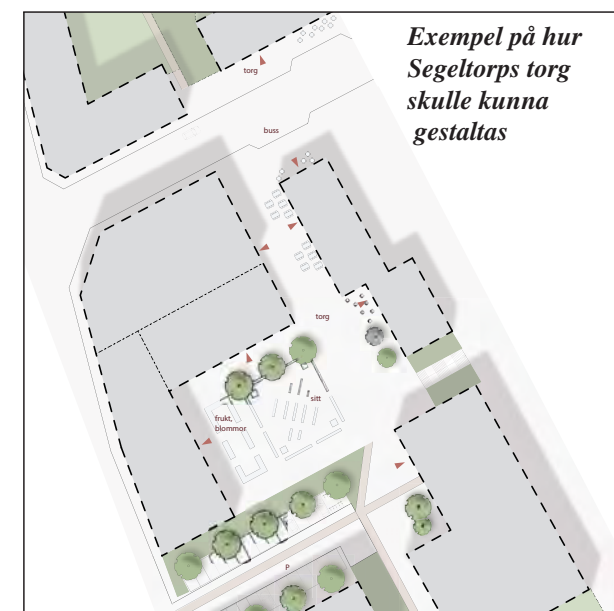


Analys/åtgärder

Torget är litet och anonymt. Platsen är dock viktig då det saknas offentliga mötesplatser i området.

Det pågår för närvarande inom kommunen ett planeringsarbete kallat Lokala centrum där riktlinjer för det framtida Segeltorp centrum tas fram. Ett programarbete kommer starta under 2014. Inriktningen är att skapa fler offentliga platser och ett trevligare Segeltorps torg.

I väntan på detta arbete föreslås i parkprogrammet mindre åtgärder på torget. Det behövs ny parkutrustning och en satsning på växtmaterialet för att höja platsens attraktivitet.



Åtgärdsförslag

Upprustning av torget

Parkutrustning
Belysning
Planteringsurnor

Prioritet 1

32. Norra Långsjön

Beskrivning

Naturområdet sträcker sig längs Långsjöns norra ände.

Storlek

Ca 3,0 ha (område A) + 1,6 ha (område B)

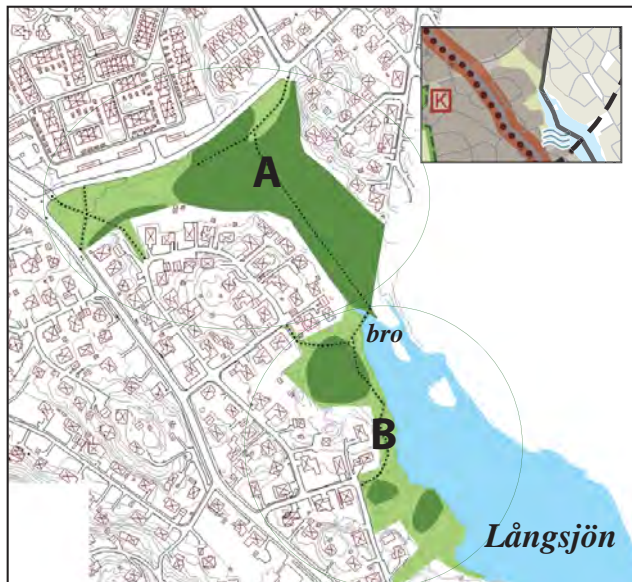
Karaktär

Området har naturkaraktär och sträcker sig längs Långsjön i nord-sydlig riktning och vidare längs Mickelbergsvägen. Många människor använder området för promenader, jogging, hundrastning och picknick. Ett nät av stigar går genom området. Vid sjöns norra ände går en betongbro med träräcke över till en tät fuktlövskog. En gångstig leder genom skogspartiet upp mot Mickelbergsvägen. Längs gatan finns ett område med upplag och oklar användning.

Närmast Långsjön är vegetationen mycket tät och flera platser upplevs som privata och inte så tillgängliga. Delar av stråket har belysning.

Omgivande bebyggelse

Området omges av villa- och radhusbebyggelse.



Planstatus

Området är planlagt som park enligt ändring av stadsplan från 1955 och 1975. Huddinge kommun äger marken.

Målkarakteristik

Stadsdelspark

Målskötsel

Extensiv parkskötsel



Analys/åtgärder

Området har stor potential för att skapa fina rekreativvärden med sitt attraktiva läge vid Långsjön. Idag är stora ytor mot sjön igenvuxna och sikten mot vattnet skymd. Det bör vara möjligt att röra sig så mycket som möjligt nere vid sjön, förslagsvis på spänger. Det saknas även sittplatser och papperskorgar.

Entréerna från gatorna behöver tydliggöras och gestaltas på ett inbjudande sätt. Ett väldefinierat, tillgängligt parkstråk skapas som leder fram till en park uppe vid Mickelbergsvägen. Parken bör innehålla lekplats, klippa gräsytor för bollspel och trevliga sittplatser.

Upplagsområdet vid Mickelbergsvägen avlägsnas och ersätts med parkinnehåll för att läka ihop ytan i väntan på eventuell tillkommande bebyggelse som föreslås i översiktsplanen.



Åtgärdsförslag

Upprustning/anläggning av parkområde

Parkutrustning
Gångvägar
Spänger
Lekplats
Belysning
Buskplanteringar
Slyröjning

Prioritet 1

33. Flemingsbergsparken

Beskrivning

Flemingsbergsparken avgränsas av Hälsovägen i sydväst, Flemingsbergs centrum och Annerstaskolan i norr.

Storlek

7,2 ha

Karaktär

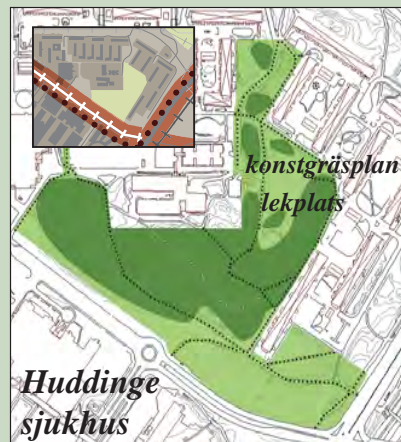
Parken fungerar idag som en stadspark med tydliga landskapselement och rumsindelningar. Parken är inramad av höga träd. Den är placerad på en naturlig platå i det i övrigt mycket kuperade grönområdet. Den har ett ganska brett utbud med bl a konstgräsplan, gungor, klätterställning, amfiteater, basketplan och fina sittplatser. Här finns också kortklippta gräsytor. Parken är välbesökt av både äldre och yngre.

Parken har även goda landskapskvaliteter för att den erbjuder olika landskapstyper; en park och en skogsdal. Skogsdelen närmast husen utgörs av en skog med höga träd. Här växer gran, tall, asp och björk. Terrängen är kuiperad och bitvis brant. Träden växer nära intill husen. Uppe på platån är skogen mer av typen hållmarkstallskog, Här växer tall och björk med markskikt av ljung och blåbärsris.

I dalgången längs med Hälsovägen finns en mycket uppskattad pulkabacke.

Omgivande bebyggelse

Flemingsbergsparken omges av höghusbebyggelse.



Planstatus

Parkområdet är planlagt som park enligt stadsplan från 1971 och 1974. En ny detaljplan tas fram för området under 2014. Den innebär att parkens yta kommer att minska då flerbostadshus föreslås framförallt längs Hälsovägen. Huddinge kommun som äger det mesta av marken förutom en liten yta i västra delen som ägs av Hüge.

Målkaraktär

Stadsdelspark

Målskötsel

Intensiv parkskötsel. Delar av parken driftas idag av Hüge.



Analys/åtgärder

När ny bebyggelse tillkommer blir behovet av park ännu större.

Nya Flemingsbergsparken får tre delar med varsin tydlig karaktär, Stadsparken, Skogsparken, och Torget. Det idag lite otillgängliga grönområdet omdanas till park med tydliga entréer, platser och stråk.

Stadsparken utgörs av den del som idag är Flemingsbergsparken, och kännetecknas av att den är flack, öppen, ordnad och möblerad. Denna del behåller sin nuvarande karaktär och får tillskott av lite mer lekutrustning och en ny pulkabacke.

Skogsparken behåller också sin nuvarande karaktär med berghällar, tall- och lövskog i omväxlande tät och öppen vegetation. Här karvas platser och stråk ut så att även denna del blir mer tillgänglig, användbar och får en starkare identitet. Högst upp på bergen har man en fin utsikt över Flemingsberg och berget är här i dagen med vackra formationer och spår av istid.

Intill Hälsovägen, som en förlängning av Alfred Nobels allé placeras ett torg som leder in i parken och länkar samman den skogsparken med stadsrummet.

Hela driften av kommunens mark bör övergå från Hüge till kommunen.

Åtgärdsförslag

- Platser och stråk i skogsdelen iordningsställs och tillgängliggörs
- Belysning samt effektbelysning
- Stadsparken får ett utökat lekutbud
- Ny pulkabacke
- Parkutrustning
- Belysning
- Förändring av driftansvaret

Prioritet 1

34. Kästadalsparken

Beskrivning

Parkområdet ligger vid Kästadalsvägen och Spiselsvågen i Kästa.

Storlek

Ca 1,3 ha

Karaktär

Området gränsar till en skog som är en del av ett större skogsområde som sträcker sig ner till Albysjön. Parken är fin och värdet höjs genom att den ligger i anslutning till skog. Trevlig lekplats med kortklippt gräsmatta, gungställning, klätterställning, sandlåda och bänkar. En bit in i skogen ligger en grusad fotbollsplan. Belysning finns vid bollplanen och på gångvägen.

Skogen är en blandskog som domineras av tall, björk och gran. Markskikt med blåbärsris. Utanför själva lekplatsen finns en lekplantering med hägg och pil.

Omgivande bebyggelse

Parkområdet gränsar till villabebyggelse och en förskola.



Planstatus

Parkområdet är planlagd som park enligt detaljplan från 1987. Huddinge kommun äger marken.

Målkarakteristik

Närpark

Målskötsel

Extensiv parkskötsel



Analys/åtgärder

Ett viktigt område som både innehåller lekpark, fotbollsplan och den kvarternära skogen. Lekplatsen är den enda större lekplatsen i området och föreslås rustas upp i lekplatsprogrammet. Lekplatsen planeras att bli en större lekplats med sagotema under 2016.

Fotbollsplanen ligger nära bebyggelse och är en viktig plats att kunna samlas vid och spela spontanfotboll. Det finns belysning vid fotbollsplanen men bänkarna är i mycket dåligt skick och bör bytas ut mot nya.



Åtgärdsförslag

Upprustning av parken

Parkutrustning
Buskplanteringar
Slyröjning

Prioritet 1

35. Visättra torg

Beskrivning

Visättra torg ligger vid korsningen Sågstuvägen, Visättravägen och Kvarnängsvägen.

Storlek


Ca 0,25 ha

Karaktär

Visättra torg är en central målpunkt i stadsdelen Visättra. Många människor passerar här dagligen, med bil, cyklande eller gående till bussen. Fyra hörn kring en cirkulationsplats skapar tillsammans ett slags platsbildning som utvecklats till en torgmiljö genom upprustningen 2013.

Omgivande bebyggelse

Torgytorna omges av centrumbebyggelse och flerbostadsbebyggelse.



Planstatus

Norra halvan av Visättra torg är planlagt som park enligt ändring av stadsplan från 1969. Södra halvan är planlagd som natur enligt detaljplan från 1991. Huddinge kommun äger marken.

Målkarakteristik

Torg

Målskötsel

Intensiv parkskötsel

Analys/åtgärder

Torget rustades upp under 2012-2013 i enlighet med åtgärder belutade från det framtagna programmet för den offentliga miljön i Flemingsberg. Förslaget är ett resultat av en medborgardialog med boende som genomfördes 2011. Målet var att Visättra torg skulle bli en trevligare plats att passera och mötas på

Torgetets nya utseende innefattar ny markbeläggning med inslag av skiffer, färgglada perennplanter, specialdesignade sittmöbler och ny stämningsfull belysning.

I början av 2014 genomfördes en omröstning av olika förslag för ytterligare utsmyckning av torget. Det vinnande förslaget *En scen på torget* planeras att genomföras under året.



Åtgärdsförslag

Genomförande av vinnande förslag för del av torget under 2014

Prioritet 1

36. Gula gången

Beskrivning

Gula gången sträcker sig genom Grantorps flerbostadsområde med start vid Flemingsbergs centrum i öster.

Storlek

Ca 0,7 ha (varav 0,3 ha är Huges mark)

Karaktär

Gula gången är ett välbesökt stråk som fungerar som Grantorps kroppspulsåder för promenader. Stråket startar vid centrum och passerar förbi Kyrkan och Annerstaskolan. Stråket är trädbevuxet och innehåller flera sittmiljöer. Det finns flera konstinslag i Gula gången som ytterligare förhöjer stråkets innehåll.

Omgivande bebyggelse

Gångstråket omges av storskalig flerbostadsbebyggelse.



Planstatus

Gula gången är planlagd som allmän platsmark (park, gata eller torg) och skola enligt stadsplaner från 1971 och 1974 samt centrum enligt detaljplan från 1989.

Huddinge kommun, Huga fastigheter AB och Huddinges Kyrkliga samfällighet äger marken.

Målkaraktär

Torg




Målskötsel

Intensiv parkskötsel

Analys/åtgärder

Miljön planeras att rustas upp under 2014 enligt programmet för den offentliga miljön i Flemingsberg.

Gula gångens funktion som konst- och promenadstråk förstärks. Gången förses med pergolor, ny markbeläggning, paviljong, sittgradängar och mötesplatser.



Åtgärdsförslag

Upprustning enligt programmet för offentlig miljö i Flemingsberg

Prioritet 1

37. Visättra naturlekplats

Beskrivning

Naturområdet ligger i sluttningen ned mot fältet i Visättradalen. Visättra IP ligger strax öster om naturpartiet.

Storlek

0,4 ha

Karaktär

Den norra delen består av en skogsbacke med mestadels barrskog. Området sluttar nedåt och går över i en öppen högräsäng med enstaka större tallar. Platsen är fin och solig med vacker utsikt över dalgången. Öster om dalgången ligger Flemingsbergsskogen. En upptrampad stig går i nordsydlig riktning ned från bostadsområdet till dalen.



Omgivande bebyggelse

Platsen ligger i ett naturområde. På höjden ligger höghusbebyggelse.

Planstatus

Området var tidigare planlagt som natur. Enligt ny detaljplan från 2013 upphävs nuvarande planläggelse av naturområdet. Bostadsbebyggelse med ca 670 lägenheter planeras tillkomma runt naturlekplatsen. Huddinge kommun äger marken.

Målkaraktär

Naturlekplats

Målskötsel

Intensiv parkskötsel

Analys/åtgärder

Platsen planeras att utformas som en lekplats med natur och naturpedagogik som övergripande tema. Visättra naturlekplats är tänkt att fungera som utflyktsmål för ett större område än närgrannskapet och vara en kontaktyta mot naturreservatet Flemingsbergsskogen.

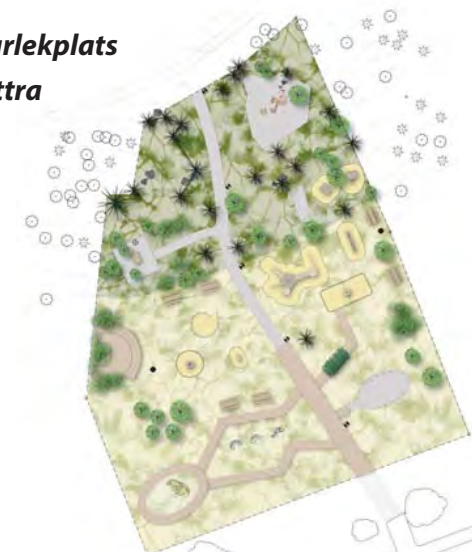
Lekplatsen är anpassad både för mindre och större barn och delar av den är tillgänglighetsanpassad. Lekredskap samt möblering är främst gjorda i trä. Flera olika lekskulpturer finns på platsen, allt från rävfamilj och groda till en orm. I platsens södra del rör sig en träspång över fältet.

Eftersom Visättra saknar kommunal lekplats är det hög-prioriterat att förverkliga denna naturlekplats så snart som möjligt.



Naturlekplats

Visättra



Lekskulpturer

A4 Skala 1:400

Åtgärdsförslag

Anläggning av lekplats inom ramen för programmet för offentlig miljö i Flemingsberg

Prioritet 1

38. Vårbyparken

Beskrivning

Parken ligger centralt i Vårby Gård.

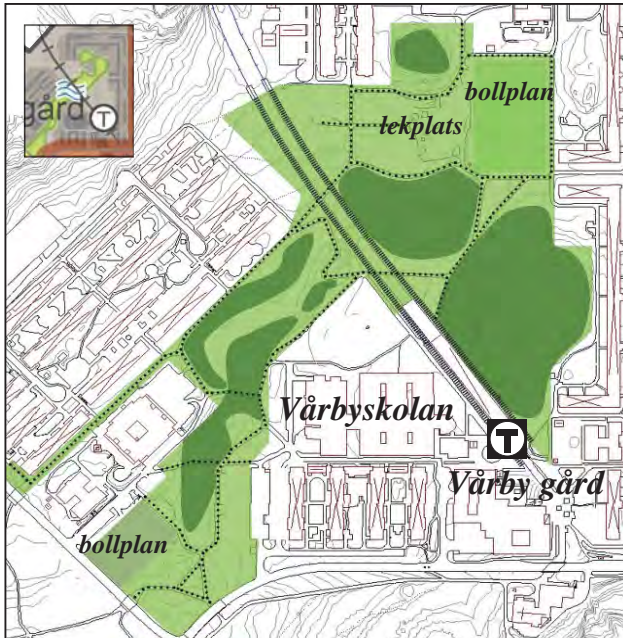
Storlek

Ca 10,4 ha (varav 0,3 Huges mark)

Karaktär

Trevlig park som används av många människor i alla åldrar. Flerbostadshusen och skolan upplevs som en del av parken. Det är lätt att nå parken från tunnelbanan. Vårbyparken har karaktär av en 60-talspark med kortklippta gräsmattor, öar med naturmark, lekplatser och idrottsplats. Parken innehåller flera gångstråk, ofta med träd på ömse sidor av gångvägen. Belysning finns längs dessa gångvägar.

Parken innehåller kuperade delar, dels de högre belägna naturmarksöarna, men också lägre partier med kortklippta gräsytor. Genom Vårbyparken finns ett slingrande naturparti och ravin. Tunnelbanan går på pelare genom parken. Tall, rönn, björk och gran finns i växtmaterialet.



Omgivande bebyggelse

Vårbyparken omges av flerbostadsbebyggelse, förskolor och samt Vårbyskolan och Vårbackaskolan.

Planstatus

Vårbyparken är till största delen planlagd som park enligt stadsplaner från 1970. För ett mindre område ungefär där leken ligger idag finns det en endast delvis genomförd detaljplan från 1994. Ytan är planlagd för bostäder och ungdoms/samlingslokal. Denna mark ägs av Huga, resten av parken ägs av Huddinge kommun. Delar av området föreslås att förtätas i samrådsförslaget till ny översiktplan. De viktigaste parkvärdena kommer sparas.

Målkaraktär

Stadsdelspark

Målskötsel


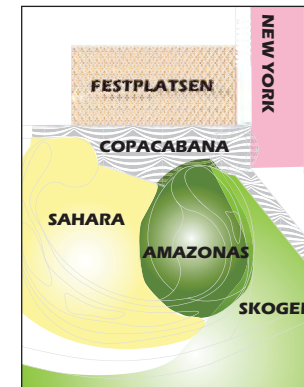
Intensiv parkskötsel



Analys/åtgärder

Parken bör uppgraderas så att den mera känns som en park. Det behövs både bra aktiviteter, prydnadsplanteringar och fina sittplatser. Gränsen mellan park och natur bör suddas ut något genom att det siktröjs i brynzonen för att skapa ökad trygghetskänsla och öppenhet. Möjligheterna att ta upp det kulverterade vattnet som finns i parken bör utredas.

Lekplatsen rustas upp till en temalekplats med olika spännande exotiska miljöer under 2015.



Åtgärdsförslag

Upprustning av parken

Parkutrustning
Prydnadsplanteringar
Slyröjning

Prioritet 1

39. Vårby torg

Beskrivning

Vårby torg ligger vid tunnelbanestationen Vårby Gård. Två gångstråk leder väster ut mot det gröna parkstråket Vårbyparken.

Storlek

Ca 0,55 ha (varav 0,05 Huges mark)

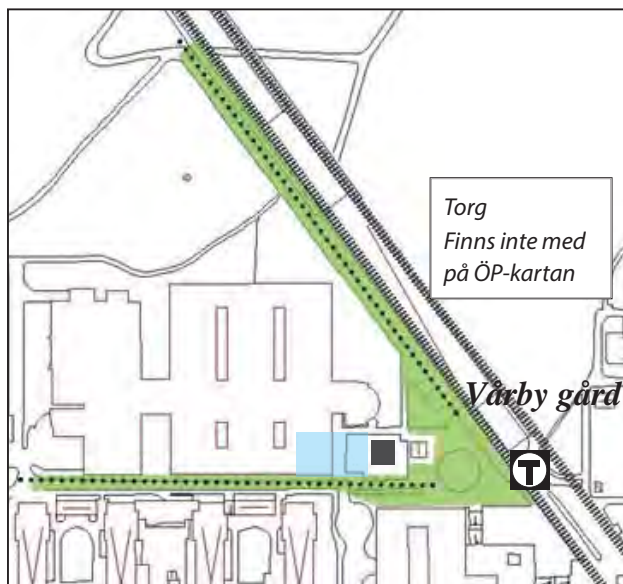
Karaktär

Torget är nyligen upprustat med ny markbeläggning, växtmaterial, ny parkutrustning och belysning. Torget innehåller en hel del fina detaljer, bl a smidesarbeten mot betongmuren vid spårområdet. Promenadstråket rakt väster ut kantas av en fin trädallé.

En transformatorstation ligger i mitten av den öppna platsen och skymmer sikten och översiktbarheten.

Omgivande bebyggelse

Torget omges av centrumbebyggelse, Vårbyskolan och tunnelbanestationen. Gångstråken ned mot Vårbyparken gränsar till flerbostadsbebyggelse.



Planstatus

Vårby torg är planlagt som park och område för allmänt ändamål enligt stadsplan från 1970. Huddinge kommun äger största delen av torget. Huga fastigheter äger en yta i anslutning till transformatorstationen (blåmarkerad).

Målkarakter

Fickpark/torg



Målskötsel

Intensiv parkskötsel

Analys/åtgärder

Torget uppfattas som en helhet, det går inte att se någon gräns mellan kommunens och Huges mark. Det är positivt då torget upplevs som större.

Trädallén ned mot Vårbyparken behöver ses över och förnygras. Betongplattorna runt träden bör bytas ut mot smågatsten. Bänkarna vid gångstråket ersätts av liknande modell som finns vid torget för att skapa enhetlighet.



Åtgärdsförslag

Upprustning av torgytan mot parken

Parkutrustning
Stenläggning kring träden

Prioritet 2

40. Vårbybadet

Beskrivning

Området ligger centralt utmed Vårbyfjärden och avgränsas av Vårbackavägen. Det finns ett gångstråk som förbinder området med Vårbyparken.

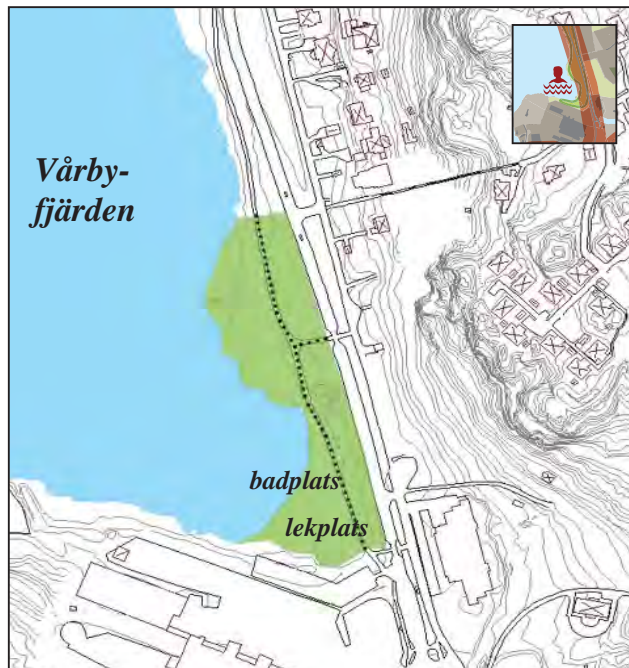
Storlek

Ca 1,4 ha

Karaktär

Vårbybadet ligger vid Vårbyfjärden och väster om Vårby allé. Det är ett fint område med stora kortklippta gräsmattor med höga parkträd. Här finns café, lekplats och badstrand.

Det saknas belysning, gatubelysning finns på angränsande gata.



Omgivande bebyggelse

Vårbybadet omges av industrier och villabebyggelse på andra sidan Vårby Allé.

Planstatus

Vårbybadet är planlagt som allmän platsmark/park enligt stadsplan från 1956.

Huge äger marken.

Målkaraktär

Närpark



Målskötsel

Intensiv parkskötsel

Analys/åtgärder

Vårbybadet har inte bara funktion som bad utan som park med gräsytor med stora parkträd. Det är ett trevligt område att promenera i. Badområdet övergår i parkområdet vid Vårby strand.

Badet och dess omgivande miljö bör behållas i nuvarande utformning och skötsel. Området bör övergå i kommunens ägo då badet har stort värde för allmänheten.



Åtgärdsförslag

Förändring av ägoförhållanden

Prioritet 2

41. Vårby strand

Beskrivning

Området ligger centralt utmed Vårbyfjärden och avgränsas av Vårbackavägen. Det finns ett gångstråk som förbinder området med Vårbyparken.

Storlek

Ca 4,8 ha

Karaktär

Vårby strand sträcker sig utmed Vårbyfjärden och är ett populärt promenadområde. Gångstråk leder från parkeringen upp mot naturområdet i norr. Ett koloniområde ligger fint insprängt bland träden. Det korsande gångstråk som leder från Vårbyparken leder ned till en ångbåtsbrygga.

Parken är en del av den gamla gårdsmiljön kring Vårby gård. Säteriet grundades under 1600-talet men idag finns endast grunden kvar.



Omgivande bebyggelse

På andra sidan Vårbackavägen ligger Vårbackaskolan och flerbostadsbebyggelse.

Planstatus

Vårby strand består till största delen av ej planlagd mark. En mindre del av området är planlagt som natur och park enligt en detaljplan från 2008. Den del som är park består av resterna av en fin terrassanläggning. Huddinge kommun äger parkområdet.





Målkarakter

Stadsdelspark

Målskötsel

Intensiv parkskötsel på terrassanläggningen och delar av parken

Extensiv parkskötsel

Analys/åtgärder

Parken är en viktig tillgång i området och dess kulturhistoriska prägel bör förstärkas. I Huddinges reviderade kulturmiljöinventering (2004) pekas miljön ut som viktig kulturmiljö och det anges att parken är i behov av kontinuerlig vård. Miljön bör rustas upp med varsamhet och med känsla för dess kulturhistoria. Växtvalet på nya planteringar bör utmärkas av tåliga, gammeldags sorter.

Stråket fram till naturmarken bör belysas och rustas med sittbänkar mm. Där parken möter skogen bör det finnas orienteringstavlor med stigarna utmärkta. Terrassanläggningen bör restaureras så att den återfår sin forna skönhet. Den bör synliggöras från stigen.



Vårby Gård



Åtgärdsförslag

Upprustning av parken

Parkutrustning

Lekytor

Perennplanteringar

Trädvård

Belysning

Restaurering av terrassanläggningen

Slyröjning

Prioritet 1

42. Solhagaparken Masmotorg

Beskrivning

Solhagaparken ligger vid Varvsvägen i Masmotorg/Vårby Haga. Masmotorg ligger vid tunnelbaneuppgången.

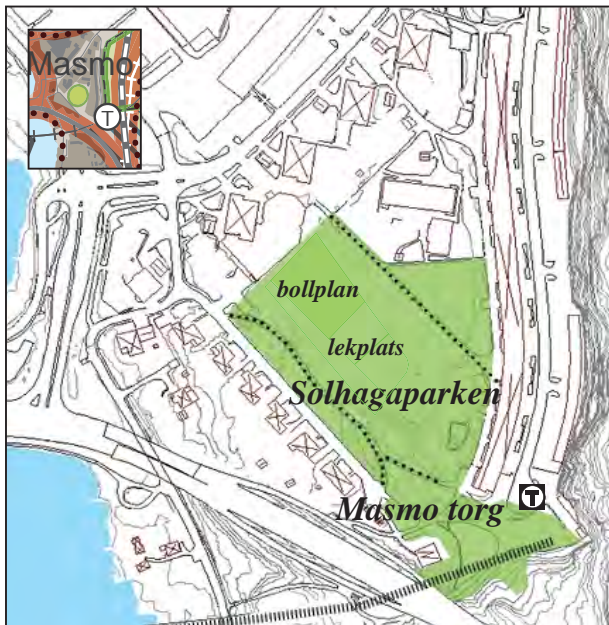
Storlek

Ca 2,5 ha (varav 0,7 ha är Huges mark)

Karaktär

Solhagaparken består av stora gräsytor och aktivitetsytor. I parkområdet ligger en förskola med tillhörande inhägnad gård. Parken är mycket bullerutsatt. Belysning finns i delar av parken.

Det finns naturmarksvegetation vid Varvsvägen som innehåller buskage och träd. Vid ena lekplatsen finns mindre träd som hagtorn. Här finns även en perennplantering. Igenom parken löper ett vegetationsområde med framförallt träd, t ex hästkastanj, skogslönn, blodlönn och lind.



Omgivande bebyggelse

Solhagaparken omges av villabebyggelse längs Varvsvägen, förskola samt huvudsakligen flerbostadsbebyggelse.

Planstatus

Parken är planlagd som park enligt stadsplan från 1964 och 1981. Området närmast det långa flerbostadshuset *Ormen Långe* är kvartersmark som inte får bebyggas. Huddinge kommun äger största delen av torget och hela grusplanen bl a. De två lekplatserna och kvartersmarken är Huges mark.

Ett detaljplan håller på att tas fram för bostadsbebyggelse i flerbostadshus längs med Varvsvägen. Det projektet omfattar ca 120 ytterligare lägenheter.




Målkaraktär

Närpark

Målskötsel

Intensiv parkskötsel





Masmø T-banetorg



Analys/åtgärder

Gatu- och trafikavdelningen tog 2011 fram en handlingsplan för trygghetsskapande åtgärder i Masmø/Vårby Haga. Solhagaparken och Masmø T-banetorg omfattas av denna handlingsplan.



Solhagaparken har genomgått en ordentlig förändring. Parken rustades upp 2014 och innehåller en multisportplan med konstgräs, klätternät, studs mattor, gungor, basketplan och bouleanor. Intentionen är att parken ska bli en samlings- och attraktiv mötesplats för de närboende.

Det finns behov av fler kopplingar mellan parken och Varvsvägen, det saknas en ordentlig entré från denna sida. Det är viktigt att tillkommande bebyggelse tillåter entré från detta håll.

Parken är bullerstörd av omkringliggande trafikleder. Förhoppningsvis kommer de planerade bostäderna att bidra till en förbättrad bullersituation för parken.



Masmø torg rustades upp 2013 med belysningsåtgärder, som tex effektbelysning av berget .

Torget innehåller konstnärliga orangea stolpar, plattbeläggning, designade parksoffor och vårblomande träd.

Åtgärdsförslag

Entrén till Solhagaparken från Varvsvägen utvecklas i samband med ny bostadsbebyggelse.

Prioritet 1

43. Fickpark Albysjön

Beskrivning

Platsen ligger vid mellan Albysjön, tunnelbanespåret och Botkyrkaleden i Vårby.

Storlek

Ca 0,15 ha

Karaktär

Liten park som är en vacker sittplats med nysådd gräsytta och parkträd. Platsen är extremt bullerutsatt då den ligger intill Botkyrkaleden. Det är trots bullret trevligt att slå sig ner på bänken och se ut över sjön. Belysning saknas men finns på gatan. Blodlönn och skogslönn växer på platsen. Ned mot sjön växer alträd och vass vid strandkanten.

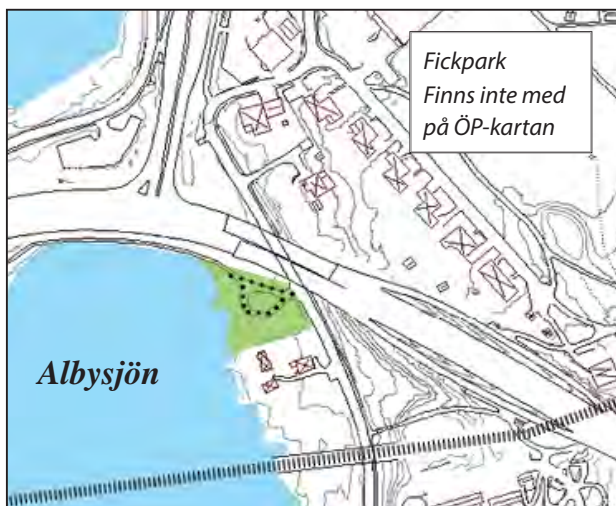
Omgivande bebyggelse

Parken gränsar till en villatomt söderut.

Planstatus

Området är planlagt som park enligt stadsplan från 1981.

Huddinge kommun äger marken.



Målkaraktär

Fickpark

Målskötsel

Extensiv parkskötsel



Analys/åtgärder

Platsen har med sin utsikt över sjön potential trots bullerproblemen. Med hjälp av ny parkutrustning och viss slyröjning skulle platsen kunna utvecklas till trevligare parkmiljö än idag.



Åtgärdsförslag

Upprustning av parken

Parkutrustning
Prydnadsplanteringar
Slyröjning

Prioritet 3