

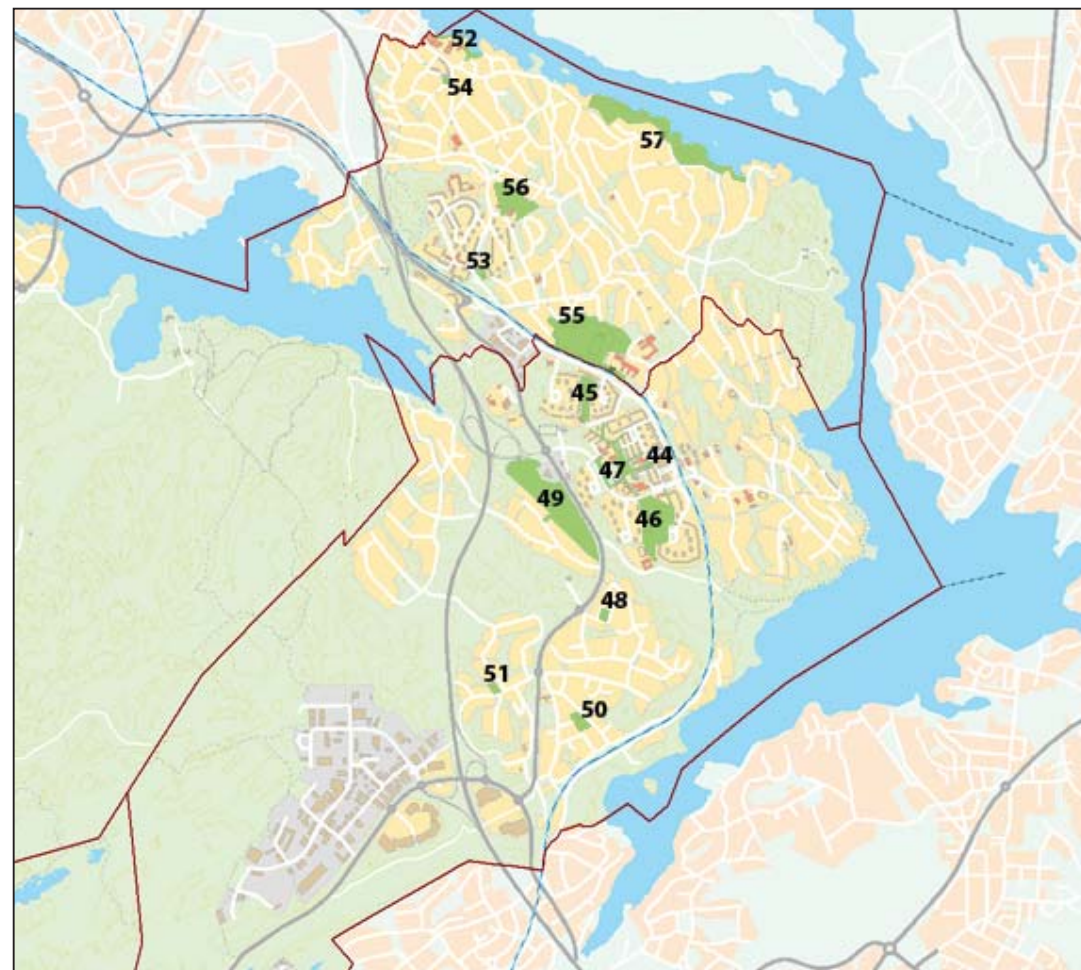
# Parkmiljöer - östra

## Skogås

- 44. Skogåstorget
- 45. Härbreparken
- 46. Sjötorpsparken
- 47. Lötparken
- 48. Stockparken
- 49. Entré Skogås
- 50. Drevviksvägen
- 51. Vallmyran

## Trångsund

- 52. Strandpark
- 53. Entré Trångsund
- 54. Printzparken
- 55. Nytorps mosse
- 56. Stortorpsparken
- 57. Sjöängsparken



# 44. Skogåstorget

## Beskrivning

Skogåstorget ligger mellan Storrötsvägen och Österleden i nära anslutning till Skogås pendeltågsstation.

## Storlek

Ca 0,2 ha

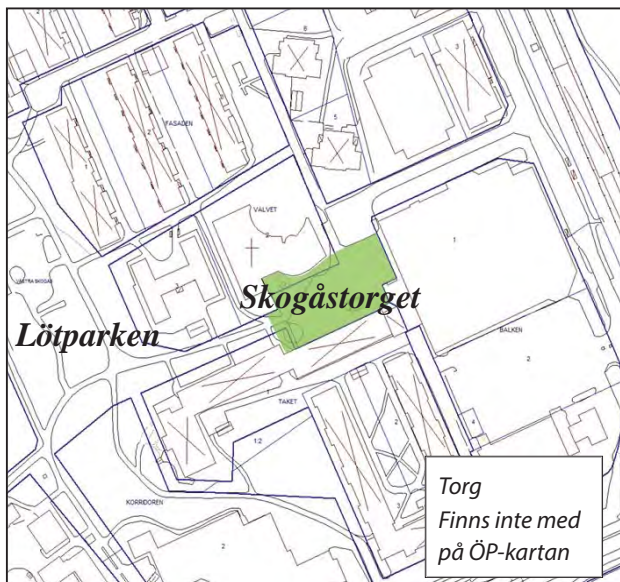
## Karaktär

Torget inramas av Skogås centrum och Mariakyrkan. Det har en öppen karaktär med liten andel träd. Skogåstorget är ganska nyligen upprustat med ny parkutrustning, planteringsurnor, skulpturer, damm och scen.

Från torget leder ett parkstråk väster ut, mot Lötparken och Skogåshallen.

## Omgivande bebyggelse

Torget omges av centrumbebyggelse, Mariakyrkan och flerbostadsbebyggelse.



## Planstatus

Skogåstorget är till största delen planlagt som allmän platsmark enligt stadsplan från 1963. Mindre delar är planlagda som lokalgata (detaljplan från 2004) och kvartersmark (stadsplan från 1966).

Huddinge kommun äger största delen av torget. Huddinges kyrkliga samfällighet äger en yta i anslutning till kyrkan.



## Målkaraktär

Torg

## Målskötsel

Intensiv parkskötsel

## Analys/åtgärder

Torget upplevs som något ödligt, vid upprepade besök har det varit ganska folktomt där. Torget skulle behöva något ytterligare rumsskapande element, som fler träd.

Det finns också behov av ytterligare prydnadsplanteringar, t ex sommarblommor för att förstärka torgets karaktär som fin och omhändertagen plats.



## Åtgärdsförslag

Upprustning av torget

Parkutrustning  
Trädplanteringar  
Prydnadsplanteringar

**Prioritet 2**

# 45. Härbreparken

## Beskrivning

Härbreparken ligger mellan Storvretsvägen och Studievägen i Västra Skogås.

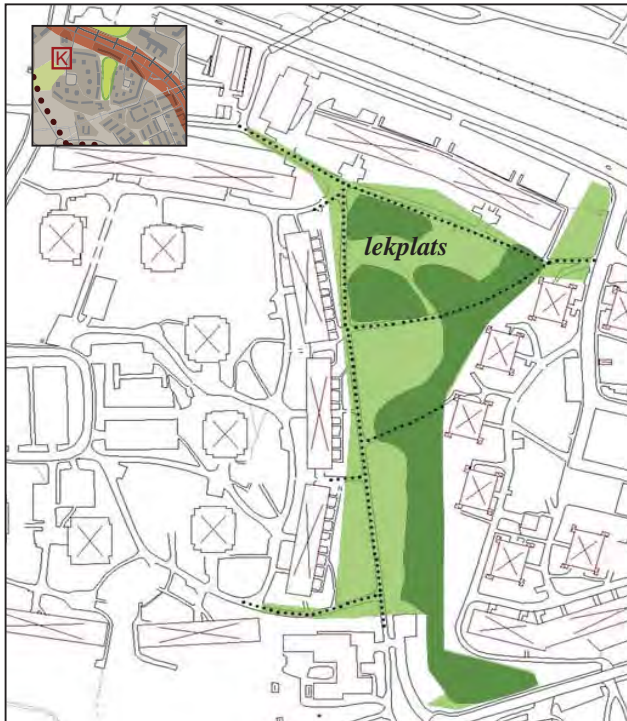
## Storlek

Ca 1,6 ha

## Karaktär

Härbreparken är en närpark som framförallt används av de boende i området. Parkområdet är långsträckt och innehåller stora kortklippta gräsytor med större träd. Det växer även parkbuskage som syrén och spirea.

Utmed kanterna mot bebyggelsen finns buskage med naturkaraktär. Här finns en lekplats och en grusad fotbollsplan. Parken är fin och trivsamt.



## Omgivande bebyggelse

Härbreparken omges av flerbostadsbebyggelse.

## Planstatus

Området är planlagt som park enligt stadsplan från 1960. Huddinge kommun äger marken.

## Målkarakteristik

Närpark



## Målskötsel

Intensiv parkskötsel

## Analys/åtgärder

Parken har stor potential och är viktigt att satsa på. I dagsläget känns den torftig och trist. Det behöver satsas mer på parkkaraktären Prydnadsvärde med mer blomning i form av träd, perenner och lökväxter.

På några ställen har trädrötter förstört asfalten så att viss snubbelrisk förekommer.

De omålade belysningsstolparna bör bytas ut mot målade. Det vore fint att effektbelysa vissa träd i parken och arbeta med belysning som trygghetsskapande åtgärd.



## Åtgärdsförslag

Upprustning av parken

Belysning

Lekytor

Prydnadsplanteringar

**Prioritet 1**

# 46. Sjötorpsparken

## Beskrivning

Sjötorpsparken sträcker sig från Österleden i norr söder ut mot Sjötorpsskolan.

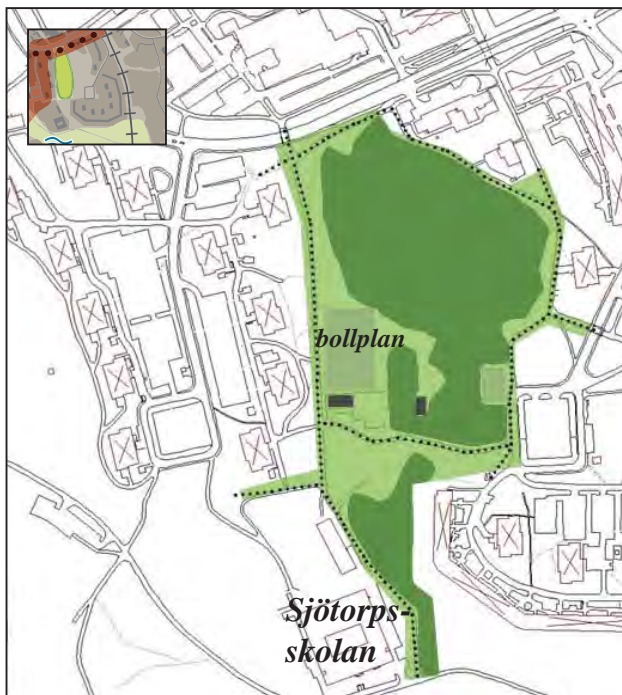
## Storlek

Ca 5,3 ha

## Karaktär

Sjötorpsparken innehåller klassiska parkelement som kortklippta gräsmatta och grusad fotbollsplan. Trots detta uppfattas inte området som riktigt som en park utan mera som ett grönstråk som ligger vid en skog. En parklek med djur låg tidigare här och det finns fortfarande rester av den i form av hagar och byggnader. Belysning finns i parkens utkanter, utmed gång- och cykelvägar och vid bollplanen.

Förutom parkdelen innehåller området ett större blandskogsområde med ek, asp, gran, björk, och tall.



## Omgivande bebyggelse

Sjötorpsparken omges av flerbostadsbebyggelse samt Sjötorpsskolan.

## Planstatus

Sjötorpsparken är planlagd som park enligt stadsplan från 1963 samt 1966. Det pågår ett planarbete för att placera bostadsbebyggelse längs Storvretsvägen. Huddinge kommun äger hela Sjötorpsparken.

## Målkaraktär

Närpark

## Målskötsel

Extensiv parkskötsel



## Analys/åtgärder

Parken bör uppgraderas så att den mera känns som en park. Den övergivna parkleken bör rivas och ersättas av klippta gräsytor. Många personer bor runt parken så här behövs både bra aktiviteter och fina sittplatser. Grusplanen behöver rustas upp, förslagsvis med konstgräs.

Gränsen mellan park och natur bör suddas ut något genom att det siktröjs i brynzonen för att skapa ökad trygghetskänsla och öppenhet.



## Åtgärdsförslag

Upprustning av parken

- Parkutrustning
- Prydnadsplanteringar
- Konstgräs på grusplanen
- Lekytter
- Utegyms
- Slyröjning i brynzonen

**Prioritet 1**

# 44. Lötsparken

## Beskrivning

Lötsparken ligger längs ett parkstråk vid Skogås IP och Skogåshallen.

## Storlek

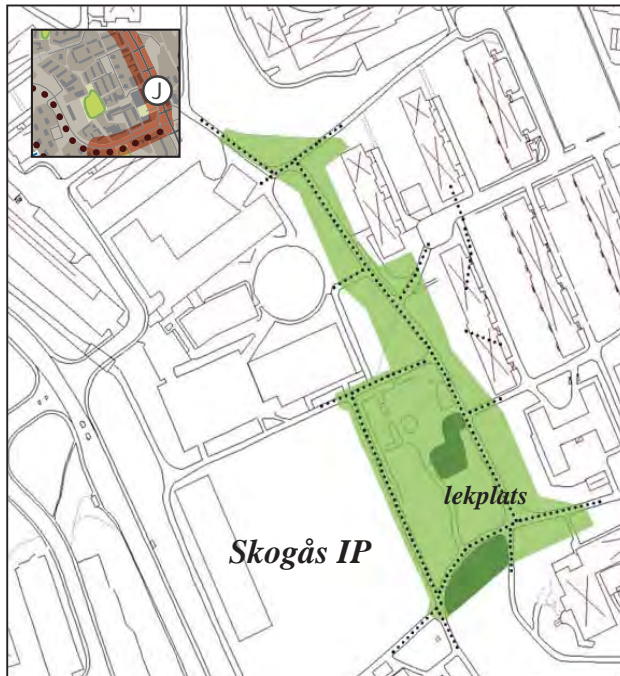
Ca 1,6 ha

## Karaktär

Parkområde med lekplats, kortklippta gräsytor med parkträd och buskage. Välänvänt stråk; många människor rör sig här mellan Skogås centrum, bostadsområdena och andra målpunkter. Flera olika parkträd växer i parkstråket; ek, hästkastanj, lönn och rosenhagstorn. Belysning finns längs gång- och cykelvägarna.

## Omgivande bebyggelse

Lötsparken kantas av flerbostadshus och Skogåshallen.



## Planstatus

Området är planlagt som park enligt stadsplan från 1960. Det är Huddinge kommun som äger marken.

## Målkarakteristik

Närpark



## Målskötsel

Intensiv parkskötsel

## Analys/åtgärder

Lekplatsen rustades upp under 2013-2014, och är idag en större lekplats med temat savann. Platsen är planerad att vara attraktiv som mötesplats för alla åldrar.

Det frekvent använda gångstråket skulle behöva göras trivsammare. Plantering av vårlök eller sommarblommor skulle öka dess attraktivitet.



## Åtgärdsförslag

Upprustning av parkstråket

Parkutrustning  
Prydnadsplanteringar  
Vårlök/sommarblommor

**Prioritet 2**

# 48. Stockparken

## Beskrivning

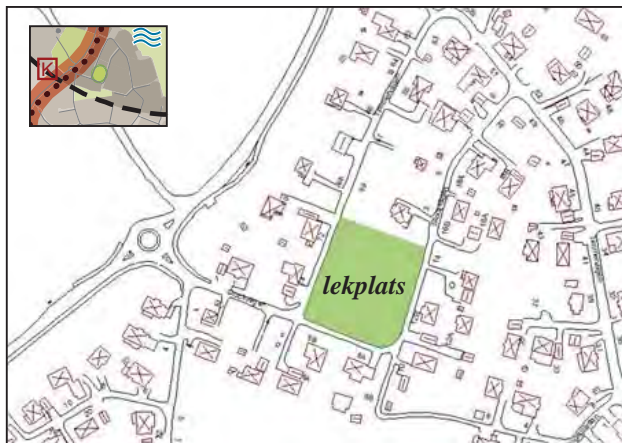
Stockparken är belägen vid Stockvägen och Timmervägen i Länna.

## Storlek

Ca 0,5 ha

## Karaktär

Stockparken består av två gräsytor; en äng med långgräs och en kortklippt yta. I den kortklippta gräsytan finns en liten lekplats och fotbollsmål. Belysning finns utmed gatorna runt parken.



## Omgivande bebyggelse

Stockparken omges av villabebyggelse.

## Planstatus

Stockparken är planlagd som allmän platsmark enligt byggnadsplan från 1938. Huddinge kommun äger marken.

## Målkaraktär

Närpark

## Målskötsel

Extensiv parkskötsel



## Analys/åtgärder

Fint område mitt i villaområdet. Platsen känns dock lite ödslig och exponerad. Det saknas rumsavgränsningar och skydd. Några nya parkträd som skulle kunna rama in platsen och skapa en trevligare plats att vistas i.

Lekplatsen föreslås att få ett utökat lekutbud i lekplatsprogrammet vilket ytterligare kommer att öka platsens attraktivitet.



## Åtgärdsförslag

Upprustning av parken

Parkutrustning  
Trädplanteringar

**Prioritet 2**

# 49. Entré Skogås

## Beskrivning

Entré Skogås är ett grönområde som ligger längs med Gamla Nynäsvägen sydost om trafikplats Skogås på Nynäsvägen.

## Storlek

Ca 6,5 ha

## Karaktär

Entré Skogås består av en stor öppen yta som omges i väster av ett skogsparti. Skogen ligger delvis i en slänt ned från Lyckoshöjden. Det är ett blandskogsområde med gläntor.

På den öppna ytan växer högt gräs och buskage. Den norra delen av fältet nyttjas av Beatebergs Jordlottsförening för odling. Det finns några mindre byggnader som tillhör föreningen.

## Omgivande bebyggelse

Öster om naturområdet ligger flerfamiljsbebyggelse. I norr ligger ett verksamhetsområde.



## Planstatus

Området är inte planlagt. En ny detaljplan kommer att tas fram för området. Huddinge kommun äger marken.

## Målkarakteristik

Stadsdelspark

## Målskötsel

Extensiv parkskötsel



## Analys/åtgärder

Entré Skogås har stor potential att bli en trevlig grön mötesplats under förutsättning att olika aktivitetsytor kan tillskapras.

En park föreslås tillkomma i översiktsplanen samt i det planprogram som tagits fram för området. Inriktningen är en naturpark med trevliga sittplatser, uteym och träspänger.



## Åtgärdsförslag

Upprustning av parken

Parkutrustning  
Utegym  
Slyröjning  
Skötselplan

**Prioritet 1**

# 50. Drevviksvägen

## Beskrivning

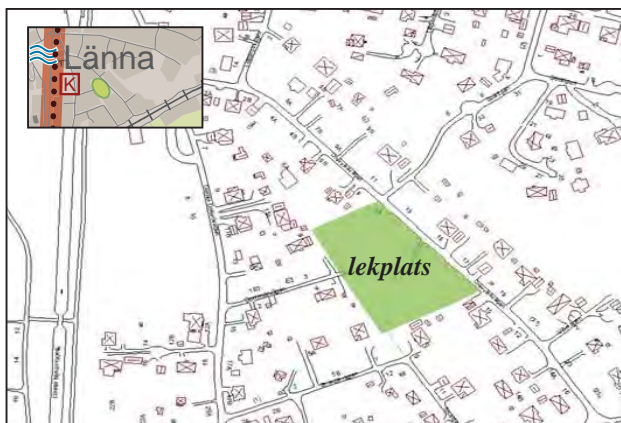
Parkområdet är belägen vid Drevviksvägen och Sommarvägen i Länna.

## Storlek

Ca 0,9 ha

## Karaktär

Parkområdet består av äng och kortklippt gräsyta med fotbollsmål. Här finns också en mindre lekplats. Några träd ramar in området. Belysning saknas i parken men finns på omgivande gator. Parken är ett bra område för de boende att leka och träffas i.



## Omgivande bebyggelse

Parken omges av villabebyggelse.

## Planstatus

Parken är planlagd som park enligt detaljplan från 2002. Huddinge kommun äger marken.

## Målkaraktär

Närpark

## Målskötsel

Extensiv parkskötsel



## Analys/åtgärder

Ett område med potential, skulle kunna utvecklas till trevligare parkmiljö än idag. Platsen liknar det närliggande området Stockparken genom sin öppenhet och exponering mot omgivningen. Även här behövs det fler träd för att skapa ökad rumslighet.

Lekplatsprogrammet föreslår upprustning med ökat lekutbud för lekplatsen.



## Åtgärdsförslag

Upprustning av parken

Parkutrustning  
Trädplanteringar

**Prioritet 2**



# 51. Vallmyran

## Beskrivning

Området ligger insprängt mellan två villatomter längs med Vallmyravägen i västra Länna.

## Storlek

Ca 0,2 ha

## Karaktär

Vallmyran består till största delen av lekytor på sand- och gräsytor. I norr ligger ett mindre lummigt skogsområde. Lekplatsen innehåller olika typer av lekredskap; fjärdgungdjur, gungbräda samt vanliga gungor. Det finns även bänkbord och ett par mobila fotbollsmål placerade på en gräsyta.



## Omgivande bebyggelse

Platsen omges av villabebyggelse.

## Planstatus


Parken är planlagd som park enligt ny detaljplan från 2012. Huddinge kommun äger marken.

## Målkarakter

Närpark

## Målskötsel

intensiv parkskötsel



## Analys/åtgärder

Den nya utformningen bygger på en löpande övergång mellan tre zoner; den tillgängliga entrézonen med småbarnslek, den centrala aktivitetszonen med gräsplan och slutligen skogszonen för den mer fria leken. Det sammanbindande elementet är en träspång mellan de olika delarna. Parken förses med ett brett utbud av lekutrustning, både för yngre och äldre barn.

En ny lokalgata kommer byggas norr om parken vilket påverkar platsens idag lugna karaktär. Upprustningen av lekplatsen planeras vara genomförd under 2016.

## Åtgärdsförslag

Anläggning av ny lekplats inom ramen för projektet Västra Länna

**Prioritet 1**

# 52. Strandpark

## Beskrivning

Parken sträcker sig utmed Drevvikens strand vid Stortorps sjukhem i Trångsund.

## Storlek

Ca 0,8 ha

## Karaktär

Parkområde längs vattnet som består av kortklippt gräs-matta med stora parkträd. En gångväg leder igenom området. Det är ett fint och välanvänt område för promenader.

Ek, hägg ask, al, tall sälg, snöbär och björk växer i parkområdet. Delen som ligger längst norrut har ekar i högt gräs.



## Omgivande bebyggelse

Parkstråket omges av villabebyggelse, flerbostadsområden samt Stortorps sjukhem.

## Planstatus

Området är planlagt som park enligt stadsplaner från 1943.

Det är Huddinge kommun och Huga Fastigheter AB som äger marken.

## Målkaraktär

Parkstråk

## Målskötsel


Extensiv parkskötsel



## Analys/åtgärder

Parkstråket har stora kvaliteter som det är viktigt att värna om. Gränserna mellan Huges och Huddinges mark är otydliga och driftsfrågan bör redas ut. Eftersom marken har ett stort allmänt värde som offentlig grönyta bör marken övergå i kommunens ägo samt drift.

Området bör kompletteras med ny parkutrustning som fina mötesplatser och effektbelysning.



## Åtgärdsförslag

Upprustning av parken  
Förändring av ägoförhållanden

Parkutrustning  
Belysning

**Prioritet 2**

# 53. Entré Trångsund

## Beskrivning

Området ligger längs Trångsundsvägen vid Trångsunds centrum.

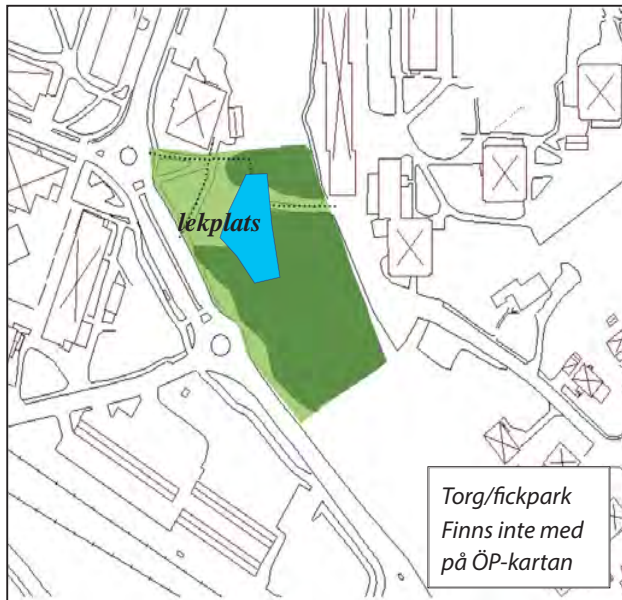
## Storlek

Ca 0,6 ha totalt (varav 0,05 ha kvartersmark)

## Karaktär

Platsen är ett litet område vid nära Trångsunds centrum. Här finns en lekplats inne i parkområdet som tillhör bostadsrättsföreningen Vid sidan av lekparken finns en kortklippt gräsyta. Belysning finns i parkens utkanter och vid lekplatsen.

Bakom gräsytan finns berg där många praktfulla ekar växer. Det finns särskilt en fin och stor ek som skapar en härlig karaktär åt platsen.



## Omgivande bebyggelse

Flerbostadshus och centrumbebyggelse.

## Planstatus

Området är planlagt som natur och kvartersmark för lek enligt detaljplan från 1991.

Huddinge kommun äger naturmarken och Huga Fastigheter AB kvartersmarken (blåmarkerad på kartan).

## Målkarakteristik

Fickpark

## Målskötsel

Extensiv parkskötsel



## Analys/åtgärder

Parkytan är viktig eftersom den ligger så centralt och fungerar som entré till Trångsund. Lekplatsen bör övergå i kommunens ägo.

Det skulle vara fint med mycket vårlök och prydnadsbuskar på den kortklippta gräsytan.



## Åtgärdsförslag

Upprustning av parken  
Förändring av ägoförhållanden

Parkutrustning  
Prydnadsbuskar/vårlökar

**Prioritet 3**

# 54. Printzparken

## Beskrivning

Printzparken ligger längs Printz väg i Stortorp.

## Storlek

Ca 0,25 ha

## Karaktär

Printzparken är en liten park som består av en liten lekplats med kortklippt gräsmatta intill där stora träd växer. Lekplatsen innehåller småbarnsgunga, klätter för små barn och en sandlåda. Den saknar något för de lite äldre barnen.

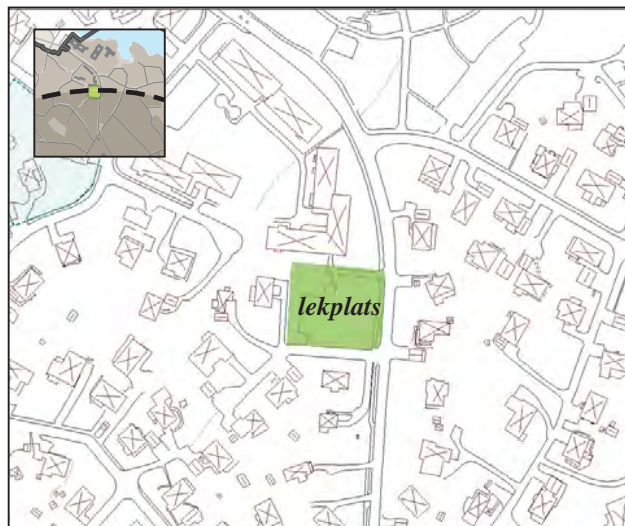
Stora träd av björk, poppel och oxel växer på platsen liksom buskage med häggmispel.

## Omgivande bebyggelse

Parkområdet gränsar till flerbostads-, villa- och radhusbebyggelse.

## Planstatus

Parkområdet är planlagt som park enligt stadsplan från 1966. Huddinge kommun äger marken.



## Målkaraktär

Närpark

## Målskötsel

Intensiv parkskötsel



## Analys/åtgärder

Parken har bra potential att bli en trevlig närpark med lekplats. Buskage runt lekplatsen behöver förnyas. Ev blommande vårlök i gräsmattan skulle göra platsen trevligare. En ordnad gångpassage västerut via en trappa mot Vistvägen bör anläggas.

I lekplatsprogrammet föreslås att lekplatsen rustas 2018 till en större lekplats med temat Ekologi.



## Åtgärdsförslag

Upprustning av parken

Prydnadsplanteringar

Gångstig

Trappa

Slyröjning

**Prioritet 1**

# 55. Nytorps mosse

## Beskrivning

Nytorps mosse ligger utmed pendeltågspåret mellan Skogås och Trångsund.

## Storlek

Ca 9,8 ha

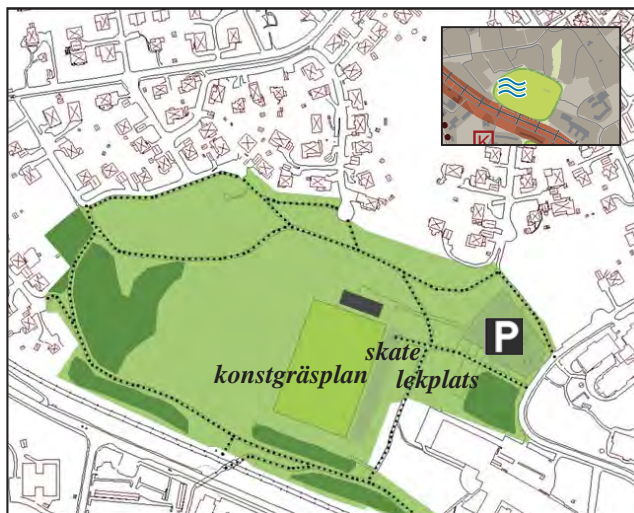
## Karaktär

Nytorps mosse är en större naturpark som med ängar och buskage men även högre träd. Största delen av gräsytorna består av högt gräs. I västra delen och östra delen finns våtmarkspartier med sumpskog. Området innehåller en stor idrottsplats med konstgräs som nyttjas både av föreningar och för spontanidrott. Det finns även en lekplats, boulebanor, cykelbana samt skatepark. En gångväg med belysning går i en slinga runt parken.

Nytorps mosse är ett välanvänt rekreationsområde, för motion, hundrastning och promenader. Många barn och tonåringar använder området på skolidrotten. Delar av parken rustades 2008 och en stor parkering anlades.

## Omgivande bebyggelse

Parkområdet omges av villabebyggelse i väster och norr. I öster ligger Edboskolan och Östra Gymnasiet.



## Planstatus

Parkområdet är planlagt som park och idrottsplats enligt detaljplaner från 1990 samt 1999. Huddinge kommun äger marken.

## Målkaraktär

Stadsdelspark

## Målskötsel

Extensiv parkskötsel



## Analys/åtgärder

Nytorps mosse har en viktig funktion som naturpark och idrottsområde. Områdets karaktär som idrottspark bör stärkas med fler olika aktivitetsytor.

Under 2015 planeras skateparken byggas ut i platsgjutningen till en yta som blir tredubbelt så stor som den befintliga.

Naturmarken bör utvecklas med hjälp av en skötselplan. Fler ytor bör hållas kortklippta för att öka tillgängligheten och användbarheten. Det är viktigt att parkområdet inte förbuskas och växer igen då den öppna karaktären är en stor kvalitet.



## Åtgärdsförslag

Upprustning av parken

Skatepark

Utegym

Naturlek/Hinderbana

Skötselplan/slyröjning

**Prioritet 1**

# 56. Stortorpsparken

## Beskrivning

Stortorpsparken ligger centralt i Stortorp mellan Tjäderstigen och Bygdegårdsvägen.

## Storlek

Ca 3,5 ha

## Karaktär

Parken har karaktär av festplats med stugor och bodar. Själva festplatsen består av en grusad yta med bodar runt om. Festplatsen ramar fint in av skogen runt om.

Parken drivs av bygdegårdsföreningen Stortorpsparken som anordnar olika aktiviteter och intresserar sig för den svenska allmogekulturen. Den stora ängen används som festplats vid det årliga valborgsmässofirandet och parken nyttjas även för julmarknad och midsommarfirande.

Den anlagda marken omges av skogspartier med bl a tall, rönn, björk och gran. Vegetationen är ganska smårig. En backe i branten används för pulkaåkning vintertid. En delvis belyst gångväg ringlar genom skogen mot norr.



## Omgivande bebyggelse

Stortorpsparken omges av villabebyggelse i väster, öster och norr. Två förskolor ligger längs Tjäderstigen vid parkens entré och på gatans andra sida ligger flerbostadsbebyggelse.

## Planstatus

Själva parkområdet är kvartersmark och planlagt som fritidspark enligt detaljplan från 2000.

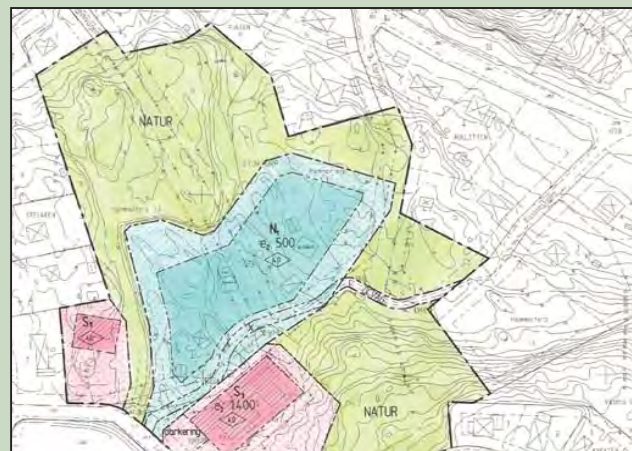
Det är Huddinge kommun som äger all mark. Bygdegårdsföreningen Stortorpsparken har ett avtal med kommunen och nyttjar själva fritidsparken.


## Målkaraktär

Festplats

## Målskötsel

Extensiv parkskötsel





### Analys/åtgärder

Stortorpsparken har ett mycket stort värde som mötesplats och festpark i hela Skogås och Trångsund.

Parkens karaktär som kulturbärande miljö bör stärkas och utvecklas eftersom den inte har någon motsvarighet i övriga kommunen.

En allmogeträdgård med äldre kulturväxter skulle tillföra parken stora värden. Trädgården bör anläggas längs gångstråket. Skyltar med växternas namn och någon informationskylt äldre tiders odling vore önskvärt.

Parken upplevs idag som något otrygg. Gångstigen genom parken används frekvent men är i dåligt skick. Gångstigen skulle behöva grusas eller asfalteras och belysningen behöver förstärkas. Det saknas belysningsstolpar på en sträcka mitt på stråket genom festparken. Skyltningen behöver också förstärkas, det saknas t ex skyltning till parken från norra sidan.

Vegetationen kring gångstigen är mycket tät och skulle behöva röjas ur ordentligt. Det bör satsas på få uppvuxna träd och endast markskikt. Buskskiktet bör avlägsnas för att höja trygghetskänslan.

I anslutning till festparken finns ett rejält djupt dike inne i västra skogspartiet. Det behöver hägnas in mot parksidan då det är tillräckligt djupt för att utgöra en säkerhetsrisk för små barn som vistas på festplatsen.



Visionsbild

### Åtgärdsförslag

Upprustning av parken

- Parkutrustning
- Belysning
- Värlökar
- Prydnadsplanteringar
- Perennplanteringar
- Gångväg
- Slyröjning

**Prioritet 1**

# 57. Sjöängsparken

## Beskrivning

Sjöängsparken ligger vid Drevviken i norra Trångsund.

## Storlek

Ca 7,3 ha

## Karaktär

Sjöängsbadet och omgivande naturområde sträcker sig längs Drevvikens strand i öst-västlig riktning. Det är ett mycket fint friluftsområde med badplatser och bryggor. Många stigar ringlar genom området som används mycket av närboende för rekreation.

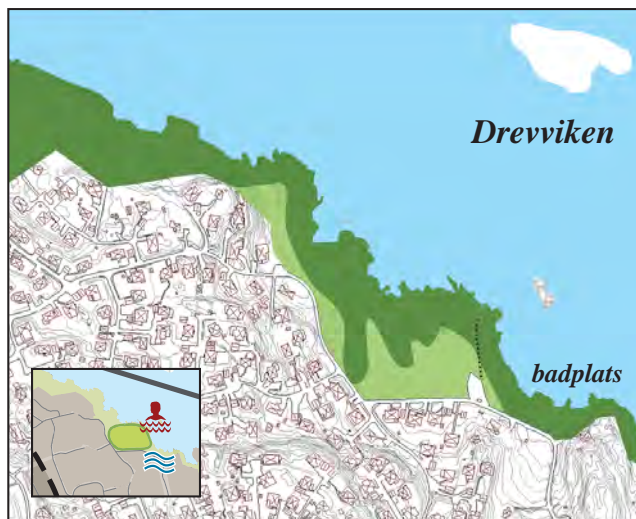
Ett skogsparti med hällmarkstall övergår i ett lövskogsområde med stora alpartier. Det finns både kortklippta gräsytor och långsgräsytor. En stor öppen gräsyta nära badet nyttjas för bollspel.

## Omgivande bebyggelse

Området gränsar till blandad villabebyggelse i söder.

## Planstatus

Området är planlagt som park enligt detaljplan från 1995. Huddinge kommun äger marken.



## Målkarakteristik

Stadsdelspark

## Målskötsel

Extensiv parkskötsel



## Analys/åtgärder

Sjöängsbadet och kringliggande grönområde har stora rekreativvärden. Det finns även potential här att skapa ännu fler rekreativvärden. Eftersom det saknas parker och mötesplatser i den här delen av Trångsund vore det lämpligt att förlägga fler aktivitetsytor här, som t ex sittplatser, utegym och naturlek.

Det är viktigt att de nya ytorna gestaltas med omsorg om den fina naturmiljön.



## Åtgärdsförslag

Upprustning av parken

Parkutrustning  
Naturlek  
Belysning  
Buskplanteringar  
Skötselplan  
Slyröjning

**Prioritet 1**